



ประกาศองค์การบริหารส่วนตำบลมดแดง

เรื่อง จัดจ้างโดยวิธีตกลงราคาโครงการขุดลอกดินตะกอนพร้อมกำจัดวัชพืช หมู่ที่ ๑ , ๒ , ๓ , ๖ และหมู่ที่ ๗  
ตำบลมดแดง อำเภอศรีประจันต์ จังหวัดสุพรรณบุรี

\*\*\*\*\*

องค์การบริหารส่วนตำบลมดแดง มีความประสงค์จะจัดจ้างโดยวิธีตกลงราคาโครงการขุดลอกดินตะกอนพร้อมกำจัดวัชพืช หมู่ที่ ๑ , ๒ , ๓ , ๖ และหมู่ที่ ๗ รายละเอียดดังนี้

- หมู่ที่ ๑ , ๒ จากหัวอูดบริเวณที่นานางชอย ทวนทอง ถึงถนนเลี้ยวเมืองสาย ๓๕๗ บริเวณที่นา นายบรรจง นวมทอง ขนาดปากคลองกว้างเฉลี่ย ๓.๘๐ เมตร ก้นคลองกว้างเฉลี่ย ๓.๕๐ เมตร ลึกเฉลี่ย ๑.๕๐ เมตร ระยะทางยาว ๑,๕๕๐ เมตร หรือได้ปริมาตรดินขุดไม่น้อยกว่า ๓,๒๙๓.๗๕ ลูกบาศก์เมตร (ตามแบบที่ อบต. กำหนด)

- หมู่ที่ ๑ , ๒ , ๓ , ๖ จากหมู่ที่ ๖ เขตติดต่อตำบลบ้านกร่าง ถึงหัวอูด หมู่ที่ ๑ บริเวณที่นา นายภาสกร นวมทอง

ช่วงที่ ๑ ระยะทางยาว ๑,๔๐๐ เมตร

ช่วงที่ ๒ ระยะทางยาว ๑๐๐ เมตร

ช่วงที่ ๓ ระยะทางยาว ๔๕๐ เมตร

ช่วงที่ ๔ ระยะทางยาว ๑,๐๐๐ เมตร

ขนาดปากคลองกว้างเฉลี่ย ๔.๖๐ เมตร ก้นคลองกว้างเฉลี่ย ๔.๐๐ เมตร ลึกเฉลี่ย ๑.๗๐ เมตร ระยะทางยาว ๒,๙๕๐ เมตร หรือได้ปริมาตรดินขุดไม่น้อยกว่า ๗,๔๐๔.๕๐ ลูกบาศก์เมตร (ตามแบบที่ อบต. กำหนด)

- หมู่ที่ ๗ จากเหมือง คสล. เดิม บริเวณที่นานางลูกพรหม ตู่แก้ว ถึงสวนพุทธรานายประเทือง ไพบูลย์พาณิชย์ ขนาดปากคลองกว้างเฉลี่ย ๑.๗๐ เมตร ก้นคลองกว้างเฉลี่ย ๑.๐๐ เมตร ลึกเฉลี่ย ๑.๐๐ เมตร ระยะทางยาว ๓๐๐ เมตร หรือได้ปริมาตรดินขุดไม่น้อยกว่า ๒๓๔.๐๐ ลูกบาศก์เมตร (ตามแบบที่ อบต. กำหนด)

- หมู่ที่ ๑ จากบริเวณบ้านนายธวัช เข้มเพชร ถึงบริเวณที่นานายสำราญ ศรีศักดิ์ดา ขนาดปากคลองกว้างเฉลี่ย ๒.๘๐ เมตร ก้นคลองกว้างเฉลี่ย ๒.๖๐ เมตร ลึกเฉลี่ย ๑.๔๐ เมตร ระยะทางยาว ๑,๘๐๐ เมตร หรือได้ปริมาตรดินขุดไม่น้อยกว่า ๒,๓๐๔ ลูกบาศก์เมตร (ตามแบบที่ อบต. กำหนด)

พร้อมป้ายประชาสัมพันธ์โครงการ (ตามแบบที่ อบต. กำหนด) ตำบลมดแดง อำเภอศรีประจันต์ จังหวัดสุพรรณบุรี

ราคากลางของงานจัดจ้างโดยวิธีตกลงราคาโครงการขุดลอกดินตะกอนพร้อมกำจัดวัชพืช หมู่ที่ ๑ , ๒ , ๓ , ๖ และหมู่ที่ ๗ ครั้งนี้ เป็นจำนวนเงิน ๔๘๙,๓๐๐.- บาท (-สี่แสนแปดหมื่นเก้าพันสามร้อยบาทถ้วน-) (รวมภาษีมูลค่าเพิ่ม)

ผู้มีสิทธิเสนอราคาจะต้องมีคุณสมบัติ ดังต่อไปนี้

๑. เป็นนิติบุคคลหรือบุคคลธรรมดา ผู้มีอาชีพรับจ้างงานที่จัดจ้างโดยวิธีตกลงราคาดังกล่าว
๒. ไม่เป็นผู้ที่ถูกกระบุชื่อไว้ในบัญชีรายชื่อผู้ทำงานของทางราชการหรือหน่วยการบริหารราชการส่วนท้องถิ่น และได้แจ้งเวียนชื่อแล้ว

๓. ไม่เป็นผู้ได้รับเอกสิทธิ์หรือความคุ้มกัน ซึ่งอาจปฏิเสธไม่ยอมขึ้นศาลไทย เว้นแต่รัฐบาลของผู้เสนอราคาได้มีคำสั่งให้สละสิทธิ์ความคุ้มกันเช่นว่า

๔. ไม่เป็นผู้มีผลประโยชน์ร่วมกันกับผู้เสนอราคารายอื่นที่เข้าเสนอราคาให้แก่องค์การบริหารส่วนตำบลมดแดง ณ วันที่ประกาศจัดจ้างโดยวิธีตกลงราคา หรือไม่เป็นผู้กระทำการอันเป็นการขัดขวางการแข่งขันราคาอย่างเป็นธรรมในการจัดจ้างโดยวิธีตกลงราคาครั้งนี้

**กำหนดยื่นใบเสนอราคา ดังนี้**

ผู้สนใจติดต่อขอยื่นเอกสารใบเสนอราคา ณ สำนักงานองค์การบริหารส่วนตำบลมดแดง ตั้งแต่วันที่ ๑๖ เดือนกันยายน พ.ศ. ๒๕๕๙ ถึงวันที่ ๒๐ เดือนกันยายน พ.ศ. ๒๕๕๙ ตั้งแต่เวลา ๐๘.๓๐ - ๑๖.๓๐ น. ดูรายละเอียดได้ที่ [www.moddang.go.th](http://www.moddang.go.th) หรือสอบถามทางโทรศัพท์หมายเลข ๐๓๕ - ๔๓๕๐๙๓ - ๔ ในวันและเวลาราชการ

ประกาศ ณ วันที่ ๑๖ เดือนกันยายน พ.ศ. ๒๕๕๙



(นายบัญญัติษฐ์ นวมทอง)

นายกองค์การบริหารส่วนตำบลมดแดง

## ตารางแสดงวงเงินงบประมาณที่ได้รับจัดสรรและราคากลางในงานจ้างก่อสร้าง

๑. โครงการขุดลอกดินตะกอนพร้อมกำจัดวัชพืช
๒. หน่วยงาน กองช่าง องค์การบริหารส่วนตำบลแดง
๓. วงเงินงบประมาณที่ได้รับอนุมัติให้ดำเนินการ เป็นเงิน ๔๘๙,๓๐๐.๐๐ บาท
๔. ลักษณะงาน ขุดลอก (ตามแบบที่ อบต.กำหนด)
  - ๔.๑ โครงการขุดลอกดินตะกอนพร้อมกำจัดวัชพืช หมู่ที่ ๑,๒ จากหัวจุดบริเวณที่นานางชอย ทวนทอง ถึงถนนเลียงเมืองสาย ๓๕๗ บริเวณที่นานายบรรจง นวมทอง ระยะทาง ๑,๕๕๐ เมตร
  - ๔.๒ โครงการขุดลอกดินตะกอนพร้อมกำจัดวัชพืช หมู่ที่ ๑,๒,๓,๖ จากหมู่ที่ ๖ เขตติดต่อ ตำบลบ้านกร่าง ถึงหัวจุด หมู่ที่ ๑ บริเวณที่นานายภาสกร นวมทอง ระยะทาง ๒,๙๕๐ เมตร
  - ๔.๓ โครงการขุดลอกดินตะกอนพร้อมกำจัดวัชพืช หมู่ที่ ๗ จากเหมืองคอนกรีตเสริมเหล็กเดิม บริเวณที่นานางลูกพรหม ตู่แก้ว ถึงสวนพุทรา นายประเทือง ไพบุลย์พาณิชย์ ระยะทาง ๓๐๐ เมตร
  - ๔.๔ โครงการขุดลอกดินตะกอนพร้อมกำจัดวัชพืช หมู่ที่ ๑ จากบริเวณบ้านนายธวัช เข้มเพชร ถึงบริเวณที่นานายสำราญ ศรีศักดิ์ตา ระยะทาง ๑,๘๐๐ เมตร
๕. ราคากลางคำนวณ ณ วันที่ ๒ กันยายน ๒๕๕๙ เป็นเงิน ๔๘๙,๓๐๐.๐๐ บาท
๖. บัญชีประมาณราคากลาง
  - ๖.๑ แบบประมาณราคา ปร.๔
  - ๖.๒ แบบประมาณราคา ปร.๕
๗. รายชื่อเจ้าหน้าที่ผู้กำหนดราคากลาง มีดังนี้

๗.๑ นายพิสุทธิ์ วัชรศรีอามร	ประธานกรรมการ
๗.๒ นางสาวทิพย์วนารี บุญเกิด	กรรมการ
๗.๓ นางสาวธมนวรรณ ทองปิ่น	กรรมการ



## สรุปบัญชีประมาณราคา

ส่วนราชการ องค์การบริหารส่วนตำบลมดแดง อำเภอศรีประจันต์ จังหวัดสุพรรณบุรี

โครงการ ขุดลอกดินตะกอนพร้อมกำจัดวัชพืช

ปริมาณงาน ขนาดปากคลองกว้างเฉลี่ย 3.80 เมตร ก้นคลองกว้างเฉลี่ย 3.50 เมตร ลึกเฉลี่ย 1.50 เมตร  
ระยะทางยาว 1,550.00 เมตร หรือได้ปริมาตรดินขุดไม่น้อยกว่า 3,293.75 ลบ.ม.

สถานที่ก่อสร้าง หมู่ที่ 1,2 ตำบลมดแดง อำเภอศรีประจันต์ จังหวัดสุพรรณบุรี  
จากหัวอุตบริเวณที่นานางซอย ทวนทองถึงถนนเลียยมือง 357 บริเวณที่นายบรรจง นวมทอง

หน่วยงาน กองช่าง องค์การบริหารส่วนตำบลมดแดง ประมาณการตามแบบ ปร.4 จำนวน 1 แผ่น

ประมาณการ นายชัยรัตน์ อ่อนทิมวงษ์ วันที่ 2 กันยายน พ.ศ. 2559

ลำดับ	รายการ	จำนวนเงิน	FACTOR(F)	รวมเป็นเงิน (บาท)	หมายเหตุ
1	ประเภทงานก่อสร้างอาคาร	0.00	1.2708	0.00	FACTOR E
2	ประเภทงานก่อสร้างทาง	0.00	1.3347	0.00	เงินล่วงหน้าจ่าย
3	ประเภทงานก่อสร้างสะพานและท่อเหลี่ยม	0.00	1.2491	0.00	หักประกันผลงาน
4	ประเภทงานก่อสร้างชลประทาน	85,604.56	1.3248	113,408.92	ดอกเบี้ยเงินกู้ 6 ภาษีมูลค่าเพิ่ม
สรุป		รวมเป็นเงินค่าก่อสร้าง		113,408.92	
	(ตัวอีก	สรุปเป็นเงินงบประมาณค่าก่อสร้าง		113,400.00	
	(-หนึ่งแสนหนึ่งหมื่นสามพันสี่ร้อยบาทถ้วน-) ราคาเฉลี่ย / ลบ.ม. ( บาท )				

ผู้บริหารและคณะกรรมการฯ ได้พิจารณาและตรวจสอบประมาณการนี้แล้วเห็นชอบในราคาค่าจ้างเหมาก่อสร้างและให้ยึดถือประมาณการนี้เป็นราคากลางจึงได้ลงลายมือชื่อไว้เป็นหลักฐาน

(ลงชื่อ)..... ประธาน  
นายพิสุทธิ์ วัชรศรีอามร  
ผู้อำนวยการกองช่าง

(ลงชื่อ)..... ผู้ประมาณการ  
นายชัยรัตน์ อ่อนทิมวงษ์  
นายช่างโยธาชำนาญงาน

(ลงชื่อ)..... กรรมการ  
นางสาวทิพย์วนารี บุญเกิด  
นักวิชาการศึกษาปฏิบัติการ

(ลงชื่อ)..... ผู้ตรวจ  
นายพิสุทธิ์ วัชรศรีอามร  
ผู้อำนวยการกองช่าง

(ลงชื่อ)..... กรรมการ  
นางสาวธมนวรรณ ทองปิ่น  
นักวิเคราะห์นโยบายและแผนปฏิบัติการ

(ลงชื่อ)..... ผู้เห็นชอบ  
นางสาวส่องศรี กลสิกิจพาณิชย์  
ปลัดองค์การบริหารส่วนตำบลมดแดง

(ลงชื่อ)..... ผู้อนุมัติ  
นายบัญญัติชู้ นวมทอง  
นายกองค์การบริหารส่วนตำบลมดแดง

## บัญชีประมาณราคา

ส่วนราชการ องค์การบริหารส่วนตำบลแดง อำเภอศรีประจันต์ จังหวัดสุพรรณบุรี

โครงการ ขุดลอกดินตะกอนพร้อมกำจัดวัชพืช

ปริมาณงาน ขนาดปากคลองกว้างเฉลี่ย 3.80 เมตร กั้นคลองกว้างเฉลี่ย 3.50 เมตร ลึกเฉลี่ย 1.50 เมตร  
ระยะทางยาว 1,550.00 2,244 3,293.75 ลบ.ม.

สถานที่ก่อสร้าง หมู่ที่ 1,2 ตำบลแดง อำเภอศรีประจันต์ จังหวัดสุพรรณบุรี

จากหัวุดบริเวณที่นานางซอย ทวนทองถึงถนนเลียงเมือง 357 บริเวณที่นานายบรรจง นวมทอง

หน่วยงาน กองช่าง องค์การบริหารส่วนตำบลแดง

ประมาณการตามแบบ พร.4 จำนวน 1 แผ่น

ประมาณการ นายชัยรัตน์ อ่อนทิมวงษ์

วันที่ 2 กันยายน พ.ศ. 2559

ลำดับ	รายการ	ปริมาณงาน		ค่าวัสดุ		ค่าแรง		รวมราคาค่าวัสดุและค่าแรงงาน (บาท)	
		จำนวน	หน่วย	ราคา/หน่วย (บาท)	จำนวนเงิน (บาท)	ราคา/หน่วย (บาท)	จำนวนเงิน (บาท)		
1	ขุดลอกดินตะกอนกำจัดวัชพืช	3,293.75	ลบ.ม.	0.00	0.00	25.99	85,604.56	85,604.56	
รวมราคาค่าวัสดุและค่าแรงก่อสร้าง								85,604.56	
( ตัวอักษร )		(-แปดหมื่นห้าพันหกร้อยสี่บาทห้าสิบบทหกสตางค์-)							-

อ้างอิงหลักเกณฑ์การคำนวณราคากลาง กรมบัญชีกลาง (งานก่อสร้างชลประทาน)

งานก่อสร้างชลประทาน งานขุดลอกด้วยรถขุด ลบ.ม ละ 25.99 บาท (น้ำมันโซลา 23.00 - 23.99 บาท/ลิตร)

สภาพเดิม ปากกว้างคลองเฉลี่ย 3.50 เมตร  
กั้นคลองกว้างเฉลี่ย 3.20 เมตร  
ความลึกเฉลี่ย 1.00 เมตร  
ระยะทางยาว 1,550.00 เมตร  
ปริมาตรดินขุด 5,192.50 ลบ.ม.

สภาพปรับปรุงใหม่ ปากกว้างคลองเฉลี่ย 3.80 เมตร  
กั้นคลองกว้างเฉลี่ย 3.50 เมตร  
ความลึกเฉลี่ย 1.50 เมตร  
ระยะทางยาว 1,550.00 เมตร  
ปริมาตรดินขุด 8,486.25 ลบ.ม.

หรือมีปริมาตรดินขุดไม่น้อยกว่า 3,293.75 ลบ.ม.

(ลงชื่อ) ..... ผู้ประมาณการ

นายชัยรัตน์ อ่อนทิมวงษ์

นายช่างโยธาชำนาญงาน

(ลงชื่อ) ..... ผู้ตรวจ

นายพิสุทธิ วีชรศรีอำร

ผู้อำนวยการกองช่าง

## สรุปบัญชีประมาณราคา

ส่วนราชการ องค์การบริหารส่วนตำบลมดแดง อำเภอศรีประจันต์ จังหวัดสุพรรณบุรี

โครงการ ขุดลอกดินตะกอนพร้อมกำจัดวัชพืช

ปริมาณงาน ขนาดปากคลองกว้างเฉลี่ย 4.60 เมตร ก้นคลองกว้างเฉลี่ย 4.00 เมตร ลึกเฉลี่ย 1.70 เมตร  
ระยะทางยาว 2,950.00 เมตร หรือได้ปริมาตรดินขุดไม่น้อยกว่า 7,404.50 ลบ.ม.

สถานที่ก่อสร้าง หมู่ที่ 1,2,3,6 ตำบลมดแดง อำเภอศรีประจันต์ จังหวัดสุพรรณบุรี

จากหมู่ที่ 6 เขตติดต่อตำบลบ้านกร่างถึงหัวคูหมู่ที่ 1 บริเวณที่นาที่ให้นายภาสกร นวมทอง

ช่วงที่ 1 ระยะทางยาว 1,400 เมตร, ช่วงที่ 2 ระยะทางยาว 100 เมตร, ช่วงที่ 3 ระยะทางยาว 450 เมตร ช่วงที่ 4 ระยะทางยาว 1,000 เมตร

หน่วยงาน กองช่าง องค์การบริหารส่วนตำบลมดแดง

ประมาณการตามแบบ ปร.4 จำนวน 1 แผ่น

ประมาณการ นายชัยรัตน์ อ่อนทิมวงษ์

วันที่ 2 กันยายน พ.ศ. 2559

ลำดับ	รายการ	จำนวนเงิน	FACTOR(F)	รวมเป็นเงิน (บาท)	หมายเหตุ
1	ประเภทงานก่อสร้างอาคาร	0.00	1.2708	0.00	FACTOR.F
2	ประเภทงานก่อสร้างทาง	0.00	1.3347	0.00	เงินล่วงหน้าจ่าย
3	ประเภทงานก่อสร้างสะพานและท่อเหลี่ยม	0.00	1.2491	0.00	หักประกันผลงาน
4	ประเภทงานก่อสร้างชลประทาน	192,442.96	1.3248	254,948.43	ดอกเบี้ยเงินกู้ 6 ภาษีมูลค่าเพิ่ม
สรุป	(ตัวอักษร) รวมเป็นเงินค่าก่อสร้าง สรุปเป็นเงินงบประมาณค่าก่อสร้าง (-สองแสนห้าหมื่นสี่พันเก้าร้อยบาทถ้วน-) ราคาเฉลี่ย / ลบ.ม. ( บาท )			254,948.43 254,900.00 -	

ผู้บริหารและคณะกรรมการได้พิจารณาและตรวจสอบประมาณการนี้แล้วเห็นชอบในราคาค่าจ้างเหมาก่อสร้างและให้ยึดถือประมาณการนี้เป็นราคากลางจึงได้ลงลายมือชื่อไว้เป็นหลักฐาน

(ลงชื่อ)..... ประธาน

นายพิสุทธิ วัชรศรีอามร  
ผู้อำนวยการกองช่าง

(ลงชื่อ)..... ผู้ประมาณการ

นายชัยรัตน์ อ่อนทิมวงษ์  
นายช่างโยธาชำนาญงาน

(ลงชื่อ)..... กรรมการ

นางสาวทิพย์วนารี บุญเกิด  
นักวิชาการศึกษาปฏิบัติการ

(ลงชื่อ)..... ผู้ตรวจ

นายพิสุทธิ วัชรศรีอามร  
ผู้อำนวยการกองช่าง

(ลงชื่อ)..... กรรมการ

นางสาวธมนวรรณ ทองปิ่น  
นักวิเคราะห์นโยบายและแผนปฏิบัติการ

(ลงชื่อ)..... ผู้เห็นชอบ

นางสาวส่องศรี กลสิกิจพาณิชย์  
ปลัดองค์การบริหารส่วนตำบลมดแดง

(ลงชื่อ)..... ผู้อนุมัติ

นายบัญญัติชู้ นวมทอง  
นายกองค์การบริหารส่วนตำบลมดแดง



บัญชีประมาณราคา

ส่วนราชการ องค์การบริหารส่วนตำบลแมด อำเภอศรีประจันต์ จังหวัดสุพรรณบุรี  
 โครงการ ขุดลอกดินตะกอนพร้อมกำจัดวัชพืช  
 ปริมาณงาน ขนาดปากคลองกว้างเฉลี่ย 4.60 เมตร ก้นคลองกว้างเฉลี่ย 4.00 เมตร ลึกเฉลี่ย 1.70 เมตร  
 ระยะทางยาว 2,950.00 เมตร หรือได้ปริมาตรดินขุดไม่น้อยกว่า 7,404.50 ลบ.ม.  
 สถานที่ก่อสร้าง หมู่ที่ 1,2,3,6 ตำบลแมด อำเภอศรีประจันต์ จังหวัดสุพรรณบุรี  
 จากหมู่ที่ 6 เขตติดต่อตำบลบ้านกร่างถึงหัวุดหมู่ที่ 1 บริเวณที่นาที่นายภาศกร นวมทอง  
 ช่วงที่ 1 ระยะทางยาว 1,400 เมตร, ช่วงที่ 2 ระยะทางยาว 100 เมตร, ช่วงที่ 3 ระยะทางยาว 450 เมตร ช่วงที่ 4 ระยะทางยาว 1,000 เมตร  
 หน่วยงาน กองช่าง องค์การบริหารส่วนตำบลแมด ประมาณการตามแบบ ปร.4 จำนวน 1 แผ่น  
 ประมาณการ นายชัยรัตน์ อ่อนทิมวงษ์ วันที่ 2 กันยายน พ.ศ. 2559

ลำดับ	รายการ	ปริมาณงาน		ค่าวัสดุ		ค่าแรง		รวมราคาค่าวัสดุ และค่าแรงงาน (บาท)
		จำนวน	หน่วย	ราคา/หน่วย (บาท)	จำนวนเงิน (บาท)	ราคา/หน่วย (บาท)	จำนวนเงิน (บาท)	
1	ขุดลอกดินตะกอนกำจัดวัชพืช	7,404.50	ลบ.ม.	0.00	0.00	25.99	192,442.96	192,442.96
รวมราคาค่าวัสดุและค่าแรงก่อสร้าง								192,442.96
( ตัวอักษร )	(-หนึ่งแสนเก้าหมื่นสองพันสี่ร้อยสี่สิบสองบาทเก้าสิบหกสตางค์-)							-

อ้างอิงหลักเกณฑ์การคำนวณราคากลาง กรมบัญชีกลาง (งานก่อสร้างชลประทาน)  
 งานก่อสร้างชลประทาน งานขุดลอกด้วยรถขุด ลบ.ม ละ 25.99 บาท (น้ำมันโซลา 23.00 - 23.99 บาท/ลิตร)

สภาพเดิม      ปากกว้างคลองเฉลี่ย      4.40      เมตร  
                                 ก้นคลองกว้างเฉลี่ย      3.60      เมตร  
                                 ความลึกเฉลี่ย      1.20      เมตร  
                                 ระยะทางยาว      2,950.00      เมตร  
                                 ปริมาตรดินขุด      14,160.00      ลบ.ม.  
 สภาพปรับปรุงใหม่      ปากกว้างคลองเฉลี่ย      4.60      เมตร  
                                 ก้นคลองกว้างเฉลี่ย      4.00      เมตร  
                                 ความลึกเฉลี่ย      1.70      เมตร  
                                 ระยะทางยาว      2,950.00      เมตร  
                                 ปริมาตรดินขุด      21,564.50      ลบ.ม.  
 หรือมีปริมาตรดินขุดไม่น้อยกว่า      7,404.50      ลบ.ม.

(ลงชื่อ) ..... ผู้ประมาณการ  
 นายชัยรัตน์ อ่อนทิมวงษ์  
 นายช่างโยธาชำนาญงาน  
 (ลงชื่อ) ..... ผู้ตรวจ  
 นายพิสุทธิ วัชรศรีอามร  
 ผู้อำนวยการกองช่าง

## สรุปบัญชีประมาณราคา

ส่วนราชการ องค์การบริหารส่วนตำบลมดแดง อำเภอศรีประจันต์ จังหวัดสุพรรณบุรี

โครงการ ขุดลอกดินตะกอนพร้อมกำจัดวัชพืช

ปริมาณงาน ขนาดปากคลองกว้างเฉลี่ย 1.70 เมตร ก้นคลองกว้างเฉลี่ย 1.00 เมตร ลึกเฉลี่ย 1.00 เมตร  
ระยะทางยาว 300.00 เมตร หรือได้ปริมาตรดินขุดไม่น้อยกว่า 234.00 ลบ.ม.

สถานที่ก่อสร้าง หมู่ที่ 7 ตำบลมดแดง อำเภอศรีประจันต์ จังหวัดสุพรรณบุรี

จากเหมืองคสล.เดิมบริเวณที่นาบางลูกพรหม ตู่แก้วถึงสวนพุทรา นายประเทือง ไพบูรณ์พาณิชย์

หน่วยงาน กองช่าง องค์การบริหารส่วนตำบลมดแดง

ประมาณการตามแบบ ปร.4 จำนวน 1 แผ่น

ประมาณการ นายชัยรัตน์ อ่อนทิมวงษ์

วันที่ 2 กันยายน พ.ศ. 2559

ลำดับ	รายการ	จำนวนเงิน	FACTOR(F)	รวมเป็นเงิน (บาท)	หมายเหตุ
1	ประเภทงานก่อสร้างอาคาร	0.00	1.2708	0.00	FACTOR F
2	ประเภทงานก่อสร้างทาง	0.00	1.3347	0.00	เงินล่วงหน้าจ่าย
3	ประเภทงานก่อสร้างสะพานและท่อเหลี่ยม	0.00	1.2491	0.00	หักประกันผลงาน
4	ประเภทงานก่อสร้างชลประทาน	6,081.66	1.3248	8,056.98	ดอกเบี้ยเงินกู้ 6 ภาษีมูลค่าเพิ่ม
สรุป	(ตัวอักษร)  (-แปดพันบาทถ้วน-)  ราคาเฉลี่ย / ลบ.ม. ( บาท )	รวมเป็นเงินค่าก่อสร้าง		8,056.98	
		สรุปเป็นเงินงบประมาณค่าก่อสร้าง		8,000.00	
				-	

ผู้บริหารและคณะกรรมการได้พิจารณาและตรวจสอบประมาณการนี้แล้วเห็นชอบในราคาค่าจ้างเหมาก่อสร้างและให้ยึดถือประมาณการนี้เป็นราคากลางจึงได้ลงลายมือชื่อไว้เป็นหลักฐาน

(ลงชื่อ)..... ประธาน

นายพิสุทธิ วัชรศรีอำมร  
ผู้อำนวยการกองช่าง

(ลงชื่อ)..... ผู้ประมาณก

นายชัยรัตน์ อ่อนทิมวงษ์  
นายช่างโยธาชำนาญงาน

(ลงชื่อ)..... กรรมการ

นางสาวทิพย์วนารี บุญเกิด  
นักวิชาการศึกษาปฏิบัติการ

(ลงชื่อ)..... ผู้ตรวจ

นายพิสุทธิ วัชรศรีอำมร  
ผู้อำนวยการกองช่าง

(ลงชื่อ)..... กรรมการ

นางสาวธมนวรรณ ทองปิ่น  
นักวิเคราะห์นโยบายและแผนปฏิบัติการ

(ลงชื่อ)..... ผู้เห็นชอบ

นางสาวส่องศรี กลีกิจพาณิชย์  
ปลัดองค์การบริหารส่วนตำบลมดแดง

(ลงชื่อ)..... ผู้อนุมัติ

นายบัญญัติษฐ์ นวมทอง  
นายกองค์การบริหารส่วนตำบลมดแดง





## สรุปบัญชีประมาณราคา

ส่วนราชการ องค์การบริหารส่วนตำบลมดแดง อำเภอศรีประจันต์ จังหวัดสุพรรณบุรี

โครงการ ขุดลอกดินตะกอนพร้อมกำจัดวัชพืช

ปริมาณงาน ขนาดปากคลองกว้างเฉลี่ย 2.80 เมตร ก้นคลองกว้างเฉลี่ย 2.60 เมตร ลึกเฉลี่ย 1.40 เมตร  
ระยะทางยาว 1,800.00 เมตร หรือได้ปริมาตรดินขุดไม่น้อยกว่า 2,304.00 ลบ.ม.

สถานที่ก่อสร้าง หมู่ที่ 1 ตำบลมดแดง อำเภอศรีประจันต์ จังหวัดสุพรรณบุรี  
จากบริเวณบ้านนายธวัช เข้มเพชร ถึงบริเวณที่นายนายสำราญ ศรีศักดิ์ดา

หน่วยงาน กองช่าง องค์การบริหารส่วนตำบลมดแดง ประมาณการตามแบบ ปร.4 จำนวน 1 แผ่น

ประมาณการ นายชัยรัตน์ อ่อนทิมวงษ์ วันที่ 2 กันยายน พ.ศ. 2559

ลำดับ	รายการ	จำนวนเงิน	FACTOR(F)	รวมเป็นเงิน (บาท)	หมายเหตุ
1	ประเภทงานก่อสร้างอาคาร	0.00	1.2708	0.00	FACTOR F
2	ประเภทงานก่อสร้างทาง	0.00	1.3347	0.00	เงินล่วงหน้าจ่าย
3	ประเภทงานก่อสร้างสะพานและท่อเหลี่ยม	0.00	1.2491	0.00	หักประกันผลงาน
4	ประเภทงานก่อสร้างชลประทาน	85,317.12	1.3248	113,028.12	ดอกเบี้ยเงินกู้ 6 ภาษีมูลค่าเพิ่ม
สรุป		รวมเป็นเงินค่าก่อสร้าง		113,028.12	
	(ตัวอักษร	สรุปเป็นเงินงบประมาณค่าก่อสร้าง		113,000.00	
	(-หนึ่งแสนหนึ่งหมื่นสามพันบาทถ้วน-) ราคาเฉลี่ย / ลบ.ม. ( บาท )			49.05	

ผู้บริหารและคณะกรรมการได้พิจารณาและตรวจสอบประมาณการนี้แล้วเห็นชอบในราคาค่าจ้างเหมาก่อสร้างและให้ยึดถือประมาณการนี้เป็นราคากลางจึงได้ลงลายมือชื่อไว้เป็นหลักฐาน

(ลงชื่อ).....ประธาน

นายพิสุทธิ วัชรศรีอามร  
ผู้อำนวยการกองช่าง

(ลงชื่อ).....ผู้ประมาณการ

นายชัยรัตน์ อ่อนทิมวงษ์  
นายช่างโยธาชำนาญงาน

(ลงชื่อ).....กรรมการ

นางสาวทิพย์วนารี บุญเกิด  
นักวิชาการศึกษาปฏิบัติการ

(ลงชื่อ).....ผู้ตรวจ

นายพิสุทธิ วัชรศรีอามร  
ผู้อำนวยการกองช่าง

(ลงชื่อ).....กรรมการ

นางสาวธมนวรรณ ทองปิ่น  
นักวิเคราะห์นโยบายและแผนปฏิบัติการ

(ลงชื่อ).....ผู้เห็นชอบ

นางสาวส่องศรี กลกิจพาณิชย์  
ปลัดองค์การบริหารส่วนตำบลมดแดง

(ลงชื่อ).....ผู้อนุมัติ

นายบัญญัติษฐ์ นวมทอง  
นายกองค์การบริหารส่วนตำบลมดแดง

**บัญชีประมาณราคา**

ส่วนราชการ องค์การบริหารส่วนตำบลมดแดง อำเภอศรีประจันต์ จังหวัดสุพรรณบุรี

โครงการ ขุดลอกดินตะกอนพร้อมกำจัดวัชพืช

ปริมาณงาน ขนาดปากคลองกว้างเฉลี่ย 2.80 เมตร กั้นคลองกว้างเฉลี่ย 2.60 เมตร ลึกเฉลี่ย 1.40 เมตร  
ระยะทางยาว 1,800.00 เมตร หรือได้ปริมาณดินขุดไม่น้อยกว่า 2,304.00 ลบ.ม.

สถานที่ก่อสร้าง หมู่ที่ 1 ตำบลมดแดง อำเภอศรีประจันต์ จังหวัดสุพรรณบุรี

จากบริเวณบ้านนายวัช เข้มเพชร ถึงบริเวณที่นานายสำราญ ศรีศักดิ์กา

หน่วยงาน กองช่าง องค์การบริหารส่วนตำบลมดแดง

ประมาณการตามแบบ ปร.4 จำนวน 1 แผ่น

ประมาณการ นายชัยรัตน์ อ่อนทิมวงษ์

วันที่ 2 กันยายน พ.ศ. 2559

ลำดับ	รายการ	ปริมาณงาน		ค่าวัสดุ		ค่าแรง		รวมราคาค่าวัสดุ และค่าแรงงาน (บาท)
		จำนวน	หน่วย	ราคา/หน่วย (บาท)	จำนวนเงิน (บาท)	ราคา/หน่วย (บาท)	จำนวนเงิน (บาท)	
1	ขุดลอกดินตะกอนกำจัดวัชพืช	2,304.00	ลบ.ม.	0.00	0.00	25.99	59,880.96	59,880.96
2	ค่าขนย้ายดิน	2,304.00	ลบ.ม.	0.00	0.00	11.04	25,436.16	25,436.16
รวมราคาค่าวัสดุและค่าแรงก่อสร้าง								85,317.12
( ตัวอักษร )		(-แปดหมื่นห้าพันสามร้อยสิบเจ็ดบาทสิบสองสตางค์-)						-


อ้างอิงหลักเกณฑ์การคำนวณราคากลาง กรมบัญชีกลาง (งานก่อสร้างชลประทาน) งานก่อสร้างชลประทาน งานขุดลอกด้วยรถขุด ลบ.ม ละ 25.99 บาท (น้ำมันโซลา 23.00 - 23.99 บาท/ลิตร)

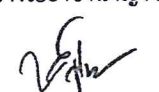
สภาพเดิม

- ปากกว้างคลองเฉลี่ย 2.60 เมตร
- กั้นคลองกว้างเฉลี่ย 2.40 เมตร
- ความลึกเฉลี่ย 1.00 เมตร
- ระยะทางยาว 1,800.00 เมตร
- ปริมาตรดินขุด 4,500.00 ลบ.ม.

สภาพปรับปรุงใหม่

- ปากกว้างคลองเฉลี่ย 2.80 เมตร
- กั้นคลองกว้างเฉลี่ย 2.60 เมตร
- ความลึกเฉลี่ย 1.40 เมตร
- ระยะทางยาว 1,800.00 เมตร
- ปริมาตรดินขุด 6,804.00 ลบ.ม.
- หรือมีปริมาตรดินขุดไม่น้อยกว่า 2,304.00 ลบ.ม.

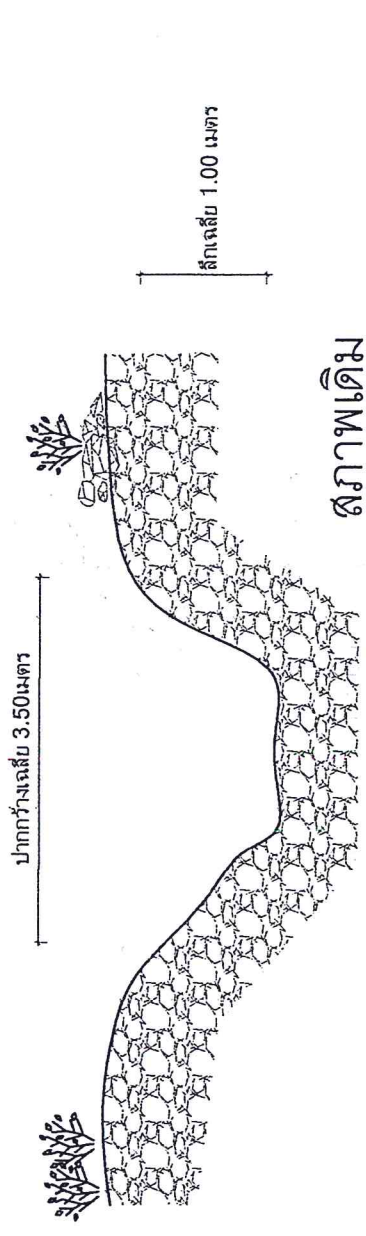
(ลงชื่อ)  ผู้ประมาณการ  
นายชัยรัตน์ อ่อนทิมวงษ์  
นายช่างโยธาชำนาญงาน

(ลงชื่อ)  ผู้ตรวจ  
นายพิสุทธิ์ วัชรศรีอามร  
ผู้อำนวยการกองช่าง

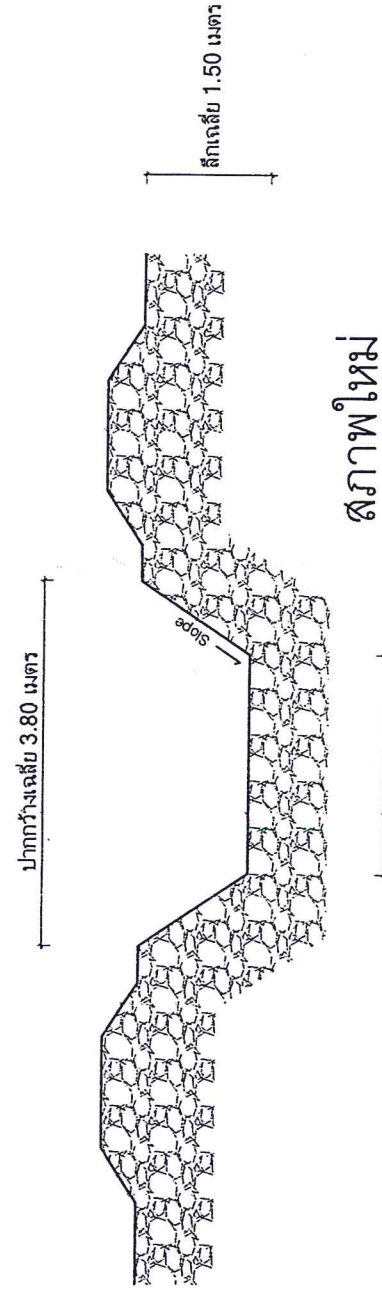




<b>โครงการ</b>	بودอกิตตะทะเลนพร้อมวิทย์
<b>เขียนโดย</b>	SK. (นายธีรรัตน์ อ่อนกิมวงษ์) นายช่างโยธาชำนาญงาน
<b>ตรวจ, ออกแบบ</b>	WV. (นายพิสุทธิ์ วิจิตรโรจน) ผ.กองช่าง
<b>เห็นชอบ</b>	WV. (นางสาวสงศรี กลักพณิชย์) ปลัด อบต.มดแดง
<b>อนุมัติ</b>	SK. (นายบุญดิษฐ์ นวมทอง) นายก อบต.มดแดง
<b>สถานที่ก่อสร้าง</b>	ต.มดแดง อ.ศรีประจักษ์
<b>แสดง</b>	- รูปตัด
<b>แผ่นที่</b>	1/1
<b>วันที่</b>	
<b>หมายเหตุ</b>	



ห้องคลองกว้างเฉลี่ย 3.20 เมตร

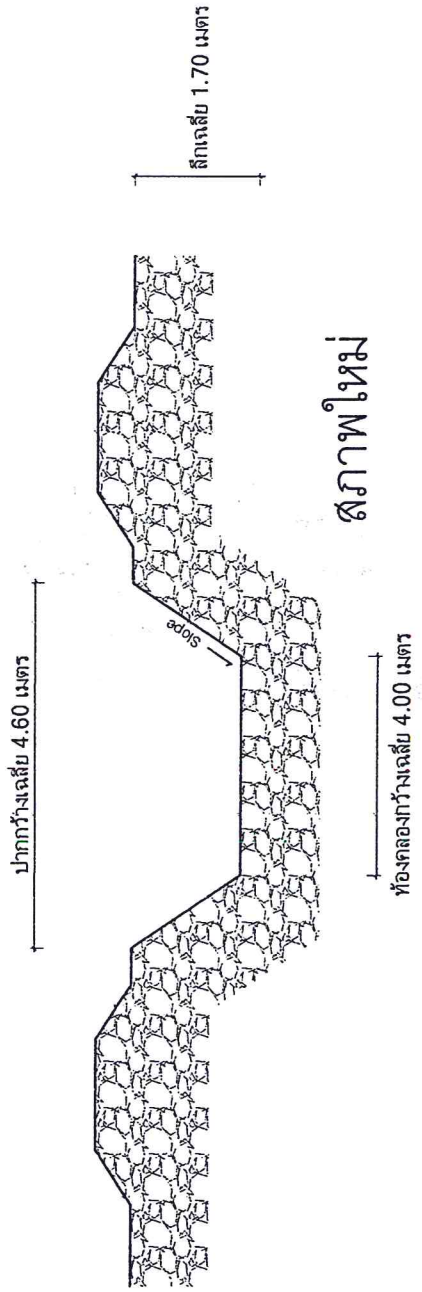
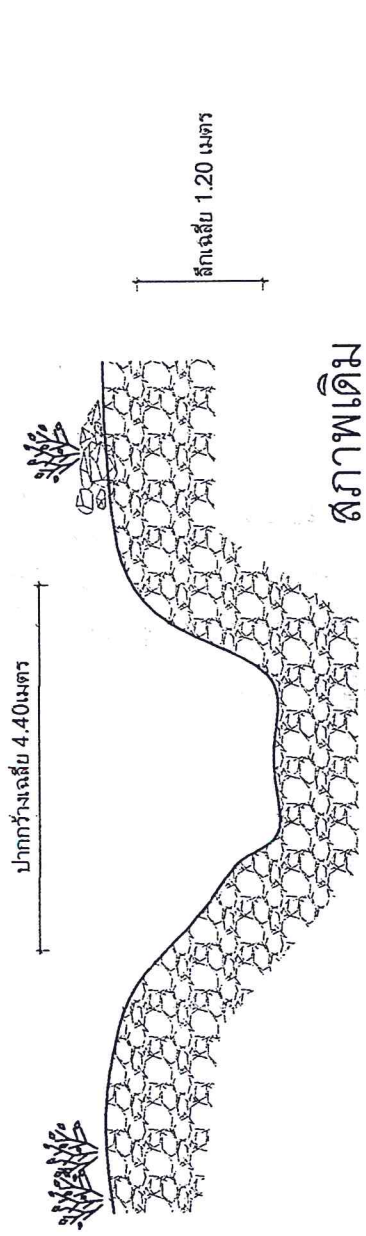


ห้องคลองกว้างเฉลี่ย 3.50 เมตร

หมายเหตุ : งบประมาณรวม 1,550.00 เมตร



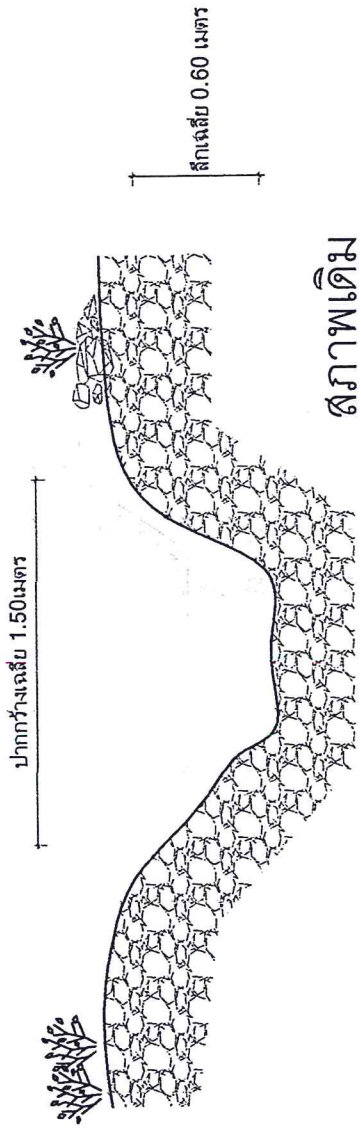
<b>โครงการ</b> เขตลัดดินตะกอนพรุบริเวณวังพิศ	
<b>เขียนแบบ</b> (นายชัยรัตน์ อ่อนกิมวงษ์) นายช่างโยธาชำนาญงาน	
<b>ตรวจ, อนุมัติ</b> (นายพิสุทธิ พิธีศรีอมร) ผอ.กองช่าง	
<b>เห็นชอบ</b> (นางสาวสองศรี กลังพาศิษย์) ปลัด อบต.มดแดง	
<b>อนุมัติ</b> (นายบุญดิษฐ์ นวมทอง) นายก อบต.มดแดง	
<b>สถานที่ก่อสร้าง</b> ต.มดแดง อ.ศรีประจักษ์	
<b>แสดง</b> - รูปตัด	
<b>แผ่นที่</b>	<b>1/1</b>
<b>วันที่</b>	
<b>หมายเหตุ</b>	



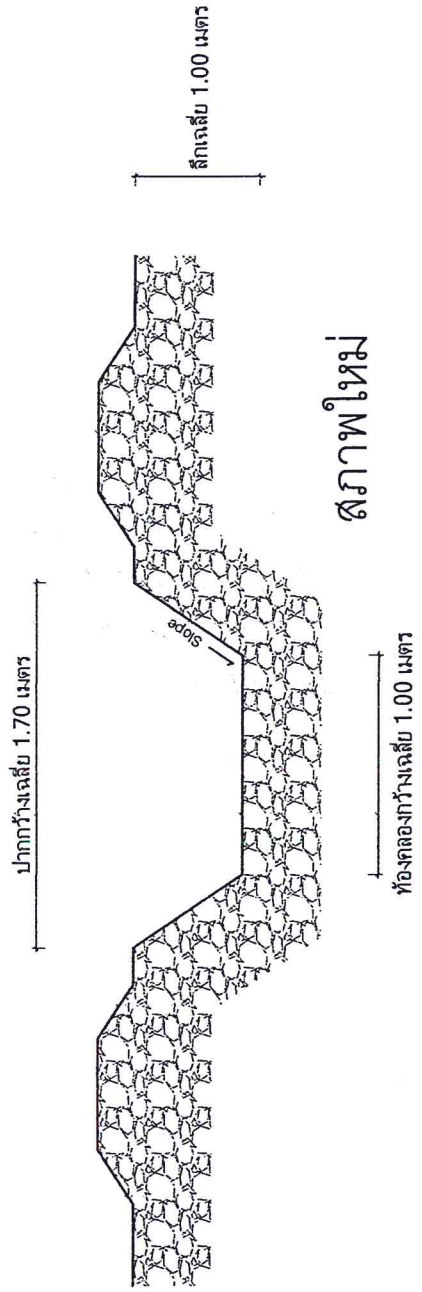
หมายเหตุ : ความยาวรวม 2,950.00 เมตร



<b>โครงการ</b> บุคลากรต้นแบบครอบครัววิเศษ	
<b>เขียนแบบ</b> (นายธีรรัตน์ อ่อนแก้วงษ์) นายช่างโยธาชำนาญงาน	
<b>ตรวจ , ออกแบบ</b> (นายพิสุทธิ์ วัฒนศิริธรรม) ผอ.กองช่าง	
<b>เห็นชอบ</b> (นางสาวสงศรี กล้ากิจพานิชย์) ปลัด อบต.มดแดง	
<b>อนุมัติ</b> (นายบุญดิษฐ์ เขมทอง) นายก อบต.มดแดง	
<b>สถานที่ก่อสร้าง</b> ต.มดแดง อ.ศรีประจักษ์	
<b>แสดง</b> - รูปตัด	
<b>แผ่นที่</b>	<b>1/1</b>
<b>วันที่</b>	
<b>หมายเหตุ</b>	



ท้องตลิ่งกว้างเฉลี่ย 0.40 เมตร



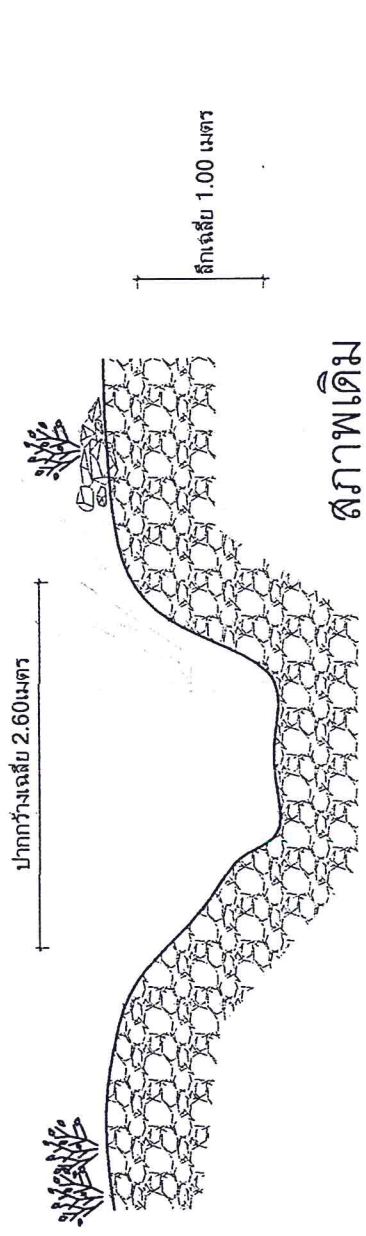
ท้องตลิ่งกว้างเฉลี่ย 1.00 เมตร

หมายเหตุ : ความยาวรวม 300.00 เมตร

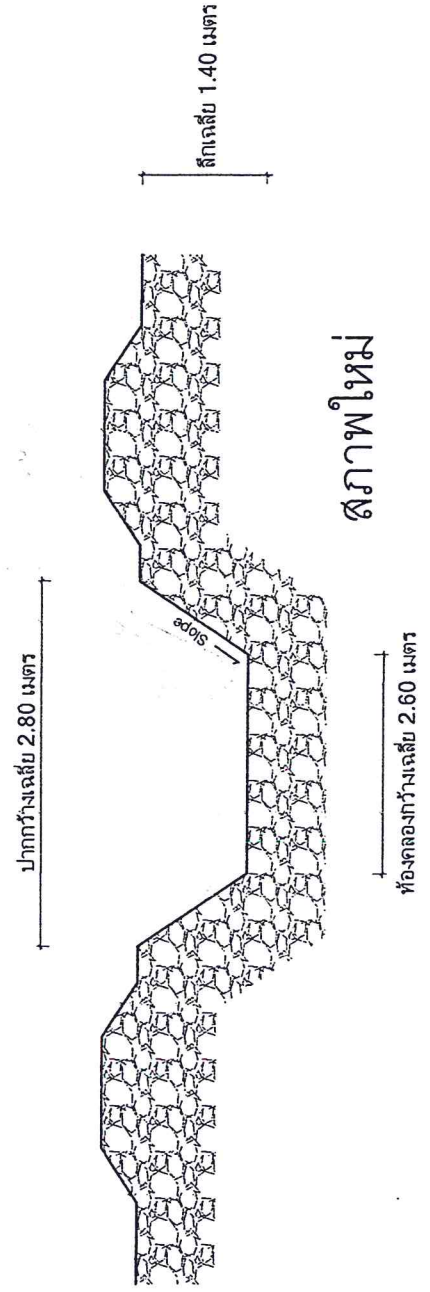




<b>โครงการ</b> เขตลุ่มดินตะกอนเพอริอควิซิช	
<b>เขียนแบบ</b> (นายชัยธม อ่อนกิมวงษ์) นายช่างโยธาชำนาญงาน	
<b>ตรวจ , ออกแบบ</b> (นายพิสุทธิ์ วัชรศรีอำมร) ผอ.กองช่าง	
<b>เห็นชอบ</b> (นางสาวชองศรี กลังพาดิษฐ์) ปลัด อบต.มดแดง	
<b>อนุมัติ</b> (นายบัณฑิตย์ เวมทอง) นายก อบต.มดแดง	
<b>สถานที่ก่อสร้าง</b> ต.มดแดง, อ.ศรีประจันต์	
<b>แสดง</b> - รูปตัด	
<b>แผ่นที่</b>	<b>1/1</b>
<b>วันที่</b>	
<b>หมายเหตุ</b>	



ท้องคลองกว้างเฉลี่ย 2.40 เมตร



หมายเหตุ : ความยาวรวม 1,800.00 เมตร