



ประกาศองค์การบริหารส่วนตำบลมดแดง
เรื่อง การประกาศใช้แผนพัฒนาท้องถิ่น (พ.ศ. ๒๕๖๖ - ๒๕๗๐)

ตามที่ได้มีมติที่ประชุมคณะกรรมการพัฒนาองค์การบริหารส่วนตำบลมดแดง เมื่อวันที่ ๗ เดือนเมษายน พ.ศ. ๒๕๖๔ เพื่อพิจารณาให้ความเห็นชอบร่างแผนพัฒนาท้องถิ่น (พ.ศ.๒๕๖๖ - ๒๕๗๐) และมติที่ประชุมสภาองค์การบริหารส่วนตำบลมดแดง ในการประชุมสมัยสามัญ สมัยที่ ๒ ครั้งที่ ๑/๒๕๖๔ เมื่อวันที่ ๒๒ เดือนเมษายน พ.ศ. ๒๕๖๔ ได้พิจารณาให้ความเห็นชอบร่างแผนพัฒนาท้องถิ่น (พ.ศ. ๒๕๖๖ - ๒๕๗๐) ประกอบกับ นายองค์การบริหารส่วนตำบลมดแดงได้อนุมัติแผนพัฒนาท้องถิ่น (พ.ศ. ๒๕๖๖ - ๒๕๗๐) แล้วนั้น

อาศัยอำนาจตามความในมาตรา ๖๙/๑ แห่งพระราชบัญญัติสภาตำบลและองค์การบริหารส่วนตำบล พ.ศ. ๒๕๓๗ และข้อ ๑๘ แห่งระเบียบกระทรวงมหาดไทยว่าด้วยการจัดทำแผนพัฒนาขององค์กรปกครองส่วนท้องถิ่น พ.ศ. ๒๕๔๘ และที่แก้ไขเพิ่มเติม จึงขอประกาศใช้แผนพัฒนาท้องถิ่น (พ.ศ. ๒๕๖๖ - ๒๕๗๐) เพื่อใช้เป็นแนวทางการจัดสรรและบริหารงบประมาณในการดำเนินงานแก้ไขปัญหาและพัฒนาพื้นที่ตำบลมดแดงต่อไป รายละเอียดปรากฏแนบท้ายประกาศฉบับนี้

จึงประกาศมาเพื่อทราบโดยทั่วกัน

ประกาศ ณ วันที่ ๒๗ เดือนเมษายน พ.ศ. ๒๕๖๔

(นายบัญญัติษฐ์ นวมทอง)

นายกองค์การบริหารส่วนตำบลมดแดง



แผนพัฒนาท้องถิ่น (พ.ศ. ๒๕๖๖ - ๒๕๗๐)

องค์การบริหารส่วนตำบลมอดแดง อำเภอศรีประจันต์ จังหวัดสุพรรณบุรี

Subdistrict Administrative Organization Moddang

www.moddang.go.th



อาศัยอำนาจตามพระราชบัญญัติสภาพัฒนาการบริหารส่วนตำบล พ.ศ. ๒๕๓๗ แก้ไขเพิ่มเติมถึง (ฉบับที่ ๖) พ.ศ. ๒๕๕๒ มาตรา ๖๙/๑ “การปฏิบัติตามอำนาจหน้าที่ขององค์การบริหารส่วนตำบล ต้องเป็นไปเพื่อประโยชน์สุขของประชาชน โดยใช้วิธีการบริหารกิจการบ้านเมืองที่ดี และให้คำนึงถึงการมีส่วนร่วมของประชาชนในการจัดทำแผนพัฒนาองค์การบริหารส่วนตำบล...” ประกอบกับพระราชบัญญัติกำหนดแผนและขั้นตอนการกระจายอำนาจให้แก่องค์กรปกครองส่วนท้องถิ่น พ.ศ. ๒๕๔๒ หมวด ๒ มาตรา ๑๖ (๑) โดยเป็นไปตามระเบียบกระทรวงมหาดไทยว่าด้วยการจัดทำแผนพัฒนาขององค์กรปกครองส่วนท้องถิ่น พ.ศ. ๒๕๔๘ และที่แก้ไขเพิ่มเติม ข้อ ๑๘ ได้กำหนดให้องค์กรปกครองส่วนท้องถิ่นมีอำนาจและหน้าที่ในการจัดทำแผนพัฒนาท้องถิ่นของตนเอง ประกอบกับหนังสือสั่งการกระทรวงมหาดไทย ด่วนที่สุด ที่ มท ๐๘๑๐.๓/ว ๗๔๖๗ ลงวันที่ ๑๔ ธันวาคม ๒๕๖๔ เรื่อง แนวทางการจัดทำแผนพัฒนาขององค์กรปกครองส่วนท้องถิ่น (พ.ศ. ๒๕๖๖ – ๒๕๗๐) กำหนดให้องค์กรปกครองส่วนท้องถิ่นจัดทำแผนพัฒนาท้องถิ่น สามารถนำข้อมูลจากแผนพัฒนาท้องถิ่นฉบับปัจจุบัน มาทบทวนและปรับใช้ในการจัดทำหรือทบทวนแผนพัฒนาท้องถิ่น (พ.ศ. ๒๕๖๖ – ๒๕๗๐) โดยพิจารณาให้มีความสอดคล้องกับยุทธศาสตร์การพัฒนาขององค์กรปกครองส่วนท้องถิ่นในเขตจังหวัด ยุทธศาสตร์จังหวัด ยุทธศาสตร์กลุ่มจังหวัด แผนพัฒนาจังหวัด แผนพัฒนาภูมิภาค แผนพัฒนาเศรษฐกิจและสังคมแห่งชาติ ยุทธศาสตร์ชาติ ๒๐ ปี และเป้าหมายการพัฒนาที่ยั่งยืน (Sustainable Development Goals : SDGs) โดยในการจัดทำประชาคมท้องถิ่น ให้ดำเนินการตามหลักการบริหารกิจการบ้านเมืองที่ดี

เพื่อให้การดำเนินการให้เป็นไปตามกฎหมาย/ระเบียบ/หนังสือสั่งการดังกล่าว จึงจัดทำแผนพัฒนาท้องถิ่น (พ.ศ. ๒๕๖๖ - ๒๕๗๐) ขึ้น เพื่อใช้เป็นเครื่องมือในการจัดทำงบประมาณรายจ่ายประจำปี และพร้อมที่จะนำไปสู่การปฏิบัติและสามารถใช้ในการประสานแผนการพัฒนาท้องถิ่นได้อย่างมีประสิทธิภาพและประสิทธิผล ตามนโยบาย และวิสัยทัศน์ที่คณะผู้บริหารได้วางไว้ในการพัฒนาท้องถิ่น

องค์การบริหารส่วนตำบลมดแดง หวังเป็นอย่างยิ่งว่าแผนพัฒนาท้องถิ่น (พ.ศ. ๒๕๖๖ – ๒๕๗๐) องค์การบริหารส่วนตำบลมดแดง ฉบับนี้จะเป็นแนวทางการพัฒนาพื้นที่ตำบลมดแดงได้อย่างมีประสิทธิภาพและสามารถตอบสนองความต้องการของประชาชนอย่างแท้จริงต่อไป

องค์การบริหารส่วนตำบลมดแดง
อำเภอศรีประจันต์ จังหวัดสุพรรณบุรี



อนุมัติ

(นายบัญญัติษฐ์ นวมทอง)


นายกองค์การบริหารส่วนตำบลมดแดง





	หน้า
คำนำ	ก
สารบัญ	ข
ส่วนที่ ๑ สภาพทั่วไปและข้อมูลพื้นฐาน	
๑. ด้านกายภาพ	๑
๒. ด้านการเมือง/การปกครอง	๕
๓. ประชากร	๑๒
๔. สภาพทางสังคม	๑๔
๕. ระบบบริการพื้นฐาน	๑๗
๖. ระบบเศรษฐกิจ	๑๘
๗. ศาสนา ประเพณี วัฒนธรรม	๑๙
๘. ทรัพยากรธรรมชาติ	๒๑
๙. อื่น ๆ	๒๑
ส่วนที่ ๒ ยุทธศาสตร์องค์กรปกครองส่วนท้องถิ่น	
๑. ความสัมพันธ์ระหว่างแผนพัฒนาระดับมหภาค	๒๒
๒. ยุทธศาสตร์ขององค์กรปกครองส่วนท้องถิ่น	๔๐
๓. การวิเคราะห์เพื่อพัฒนาท้องถิ่น	๔๗
ส่วนที่ ๓ การนำแผนพัฒนาท้องถิ่นสู่ปฏิบัติการปฏิบัติ	
๑. ยุทธศาสตร์การพัฒนาและแผนงาน	๕๓
๒. บัญชีโครงการพัฒนาท้องถิ่น	๕๔
แบบ ผ.๐๑ บัญชีสรุปโครงการพัฒนา	๕๕
แบบ ผ.๐๑/๑ บัญชีสรุปโครงการพัฒนา ที่นำมาจากแผนพัฒนาหมู่บ้านและแผนชุมชน	๕๗
แบบ ผ.๐๒ รายละเอียดโครงการพัฒนา	
● ยุทธศาสตร์ที่ ๑ การพัฒนาด้านการเกษตร	
๑.๑ แผนงานการเกษตร	๕๘
● ยุทธศาสตร์ที่ ๒ การพัฒนาด้านสิ่งแวดล้อม ทรัพยากรธรรมชาติ สาธารณูปโภค และแหล่งท่องเที่ยว	
๒.๑ แผนงานเคหะและชุมชน	๕๙
๒.๒ แผนงานการเกษตร	๕๙
๒.๓ แผนงานการพาณิชย์	๖๐





หน้า

● ยุทธศาสตร์ที่ ๓ การพัฒนาด้านคุณภาพชีวิตและสร้างความปลอดภัย ในชีวิตและทรัพย์สิน	
๓.๑ แผนงานสาธารณสุข	๖๑
๓.๒ แผนงานรักษาความสงบภายใน	๖๒
๓.๓ แผนงานสังคมสงเคราะห์	๖๓
๓.๔ แผนงานสร้างความเข้มแข็งของชุมชน	๖๔
๓.๕ แผนงานงบกลาง	๖๖
● ยุทธศาสตร์ที่ ๔ การพัฒนาด้านการศึกษา การกีฬา ศาสนาและวัฒนธรรม	
๔.๑ แผนงานการศึกษา	๖๗
๔.๒ แผนงานการศาสนา วัฒนธรรมและนันทนาการ	๗๑
● ยุทธศาสตร์ที่ ๕ การพัฒนาด้านการบริหารและการบริการประชาชน	
๕.๑ แผนงานบริหารงานทั่วไป	๗๒
แบบ ผ.๐๒/๑ รายละเอียดโครงการพัฒนา ที่นำมาจากแผนพัฒนาหมู่บ้านและแผนพัฒนาชุมชน	
● ยุทธศาสตร์ที่ ๑ การพัฒนาด้านการเกษตร	
๑.๑ แผนงานการเกษตร	๗๕
● ยุทธศาสตร์ที่ ๒ การพัฒนาด้านสิ่งแวดล้อม ทรัพยากรธรรมชาติ สาธารณูปโภค และแหล่งท่องเที่ยว	
๒.๑ แผนงานเคหะและชุมชน	๘๐
๒.๓ แผนงานอุตสาหกรรมและการโยธา	๘๔
● ยุทธศาสตร์ที่ ๓ การพัฒนาด้านคุณภาพชีวิตและสร้างความปลอดภัย ในชีวิตและทรัพย์สิน	
๓.๑ แผนงานสาธารณสุข	๙๘
๓.๒ แผนงานรักษาความสงบภายใน	๑๐๒
แบบ ผ.๐๒/๒ รายละเอียดโครงการพัฒนา สำหรับโครงการที่เกินศักยภาพของ อปท.	
● ยุทธศาสตร์ที่ ๑ การพัฒนาด้านการเกษตร	
๑.๑ แผนงานการเกษตร	๑๐๓
● ยุทธศาสตร์ที่ ๒ การพัฒนาด้านสิ่งแวดล้อม ทรัพยากรธรรมชาติ สาธารณูปโภค และแหล่งท่องเที่ยว	
๒.๓ แผนงานอุตสาหกรรมและการโยธา	๑๐๕



สารบัญ (ต่อ)

● ยุทธศาสตร์ที่ ๓ การพัฒนาคุณภาพชีวิตและสร้างความปลอดภัยในชีวิตและทรัพย์สิน	
๓.๒ แผนงานรักษาความสงบภายใน	๑๐๖
๓.๔ แผนงานสร้างความเข้มแข็งของชุมชน	๑๐๗
● ยุทธศาสตร์ที่ ๔ การพัฒนาทางการศึกษา การกีฬา ศาสนาและวัฒนธรรม	
๔.๑ แผนงานการศึกษา	๑๐๘
แบบ ผ. ๐๓ บัญชีครุภัณฑ์	๑๐๙

ส่วนที่ ๔ การติดตามและประเมินผล

๑. การติดตามและประเมินผลยุทธศาสตร์	๑๑๑
๒. การติดตามและประเมินผลโครงการ	๑๑๖
๓. สรุปผลการพัฒนาท้องถิ่น	๑๒๑
๔. ข้อเสนอแนะในการจัดทำแผนพัฒนาท้องถิ่นในอนาคต	๑๒๒

ภาคผนวก

- ประกาศใช้แผนพัฒนาท้องถิ่น (พ.ศ. ๒๕๖๖ - ๒๕๗๐)
- รายงานการประชุมคณะกรรมการสนับสนุนการจัดทำแผนพัฒนาองค์การบริหารส่วนตำบลมดแดง
- รายงานการประชุมคณะกรรมการพัฒนาองค์การบริหารส่วนตำบลมดแดง
- รายงานการประชุมสภา สมัยสามัญ สมัยที่ ๒ ครั้งที่ ๑/๒๕๖๔
- หนังสือประชาสัมพันธ์การประกาศใช้แผนพัฒนาท้องถิ่น (พ.ศ. ๒๕๖๖ - ๒๕๗๐)

ส่วนที่ ๑

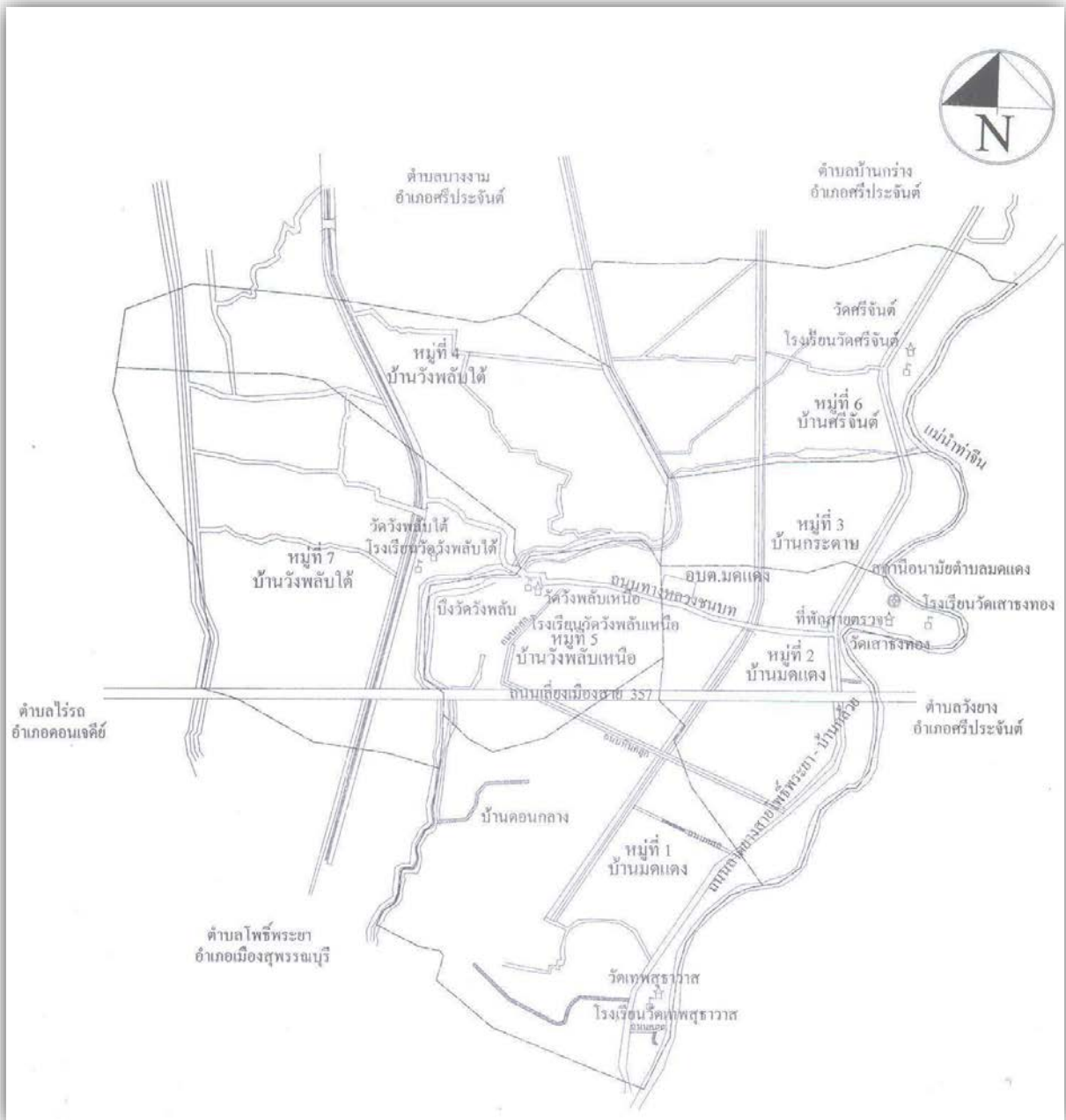
สภาพทั่วไปและข้อมูลพื้นฐาน

๑ ด้านกายภาพ

๑.๑ ที่ตั้งของหมู่บ้าน/ชุมชน/ตำบล

ตำบลมดแดงมีประวัติยาวนานกว่า ๒๐๐ ปี เล่ากันว่า เมื่อสมัยก่อนเรียกว่า บ้านตาลเสี้ยน ตั้งรวมอยู่กับตำบลวังยาง และมีต้นตาลเสี้ยนซึ่งมีมดแดงมาก มีแม่น้ำไหลผ่าน หลังจากนั้นจึงมีการก่อตั้งเป็นตำบล จึงได้ชื่อว่า ตำบลมดแดงที่ตั้ง ตำบลมดแดง อยู่ห่างจากที่ว่าการอำเภอศรีประจันต์ ประมาณ ๗ กิโลเมตร ตำบลมดแดงมีเนื้อที่ทั้งหมดประมาณ ๑๙.๗๗ ตารางกิโลเมตร หรือประมาณ ๑๒,๔๒๑ ไร่

รูปแผนที่ตามแผนพัฒนาท้องถิ่น



รูปแผนที่แสดงขอบเขตตำบลของอำเภอศรีประจันต์



๑.๒ ลักษณะภูมิประเทศ

ลักษณะพื้นที่เป็นที่ราบลุ่ม ส่วนใหญ่เป็นพื้นที่เหมาะแก่การทำการเกษตร มีพื้นที่สาธารณประโยชน์ จำนวน ๑,๐๐๐ กว่าไร่ มีแหล่งน้ำตามธรรมชาติที่สำคัญคือ บึงวังลับ

อาณาเขตติดต่อ	ทิศเหนือ	ติดต่อกับตำบลบ้านกร่าง	อำเภอศรีประจันต์
	ทิศใต้	ติดต่อกับตำบลโพธิ์พระยา	อำเภอเมืองสุพรรณบุรี
	ทิศตะวันออก	ติดต่อกับแม่น้ำท่าจีน	อำเภอศรีประจันต์
	ทิศตะวันตก	ติดต่อกับตำบลบางงาม	อำเภอศรีประจันต์



ภาพแสดงที่ตั้งตำบลลุมแดงจาก Google Map

ที่มา : <https://www.google.co.th/maps/place/>

๑.๓ ลักษณะภูมิอากาศ เป็นเขตร้อนชื้น มี ๓ ฤดูกาล ได้แก่ ฤดูฝน ฤดูร้อน และฤดูหนาวในระยะสั้น ๆ

๑.๓.๑ ฤดูฝน เริ่มจากเดือนพฤษภาคมถึงเดือนตุลาคม

๑.๓.๒ ฤดูหนาว เริ่มจากเดือนตุลาคมถึงเดือนกุมภาพันธ์

๑.๓.๓ ฤดูร้อน เริ่มจากเดือนกุมภาพันธ์ถึงเดือนเมษายน

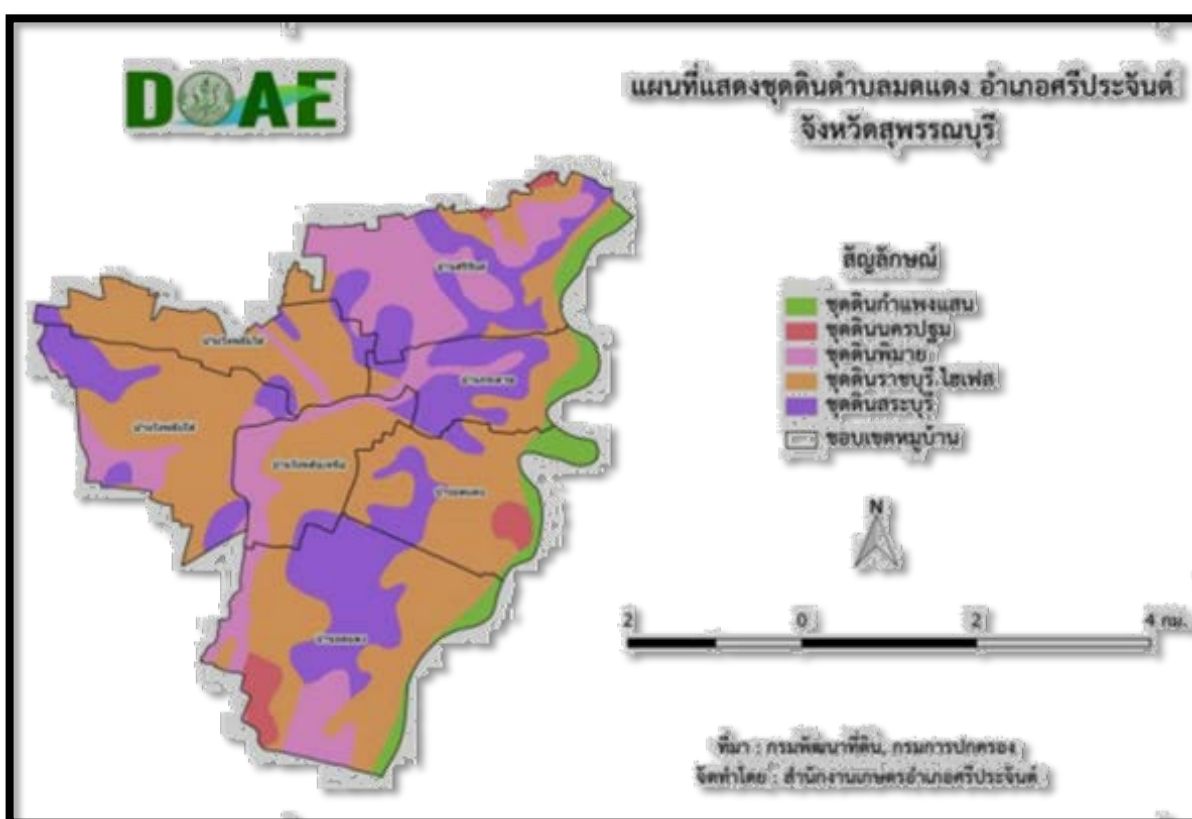
๑.๔ ลักษณะของดิน

ลักษณะสภาพพื้นที่ตำบลมดแดง เป็นที่ราบลุ่มเหมาะสำหรับการปลูกพืชและเลี้ยงสัตว์ ตำบลมดแดงประกอบด้วยลักษณะชุดดิน ๕ ชุดดิน เรียงตามลำดับดังนี้

๑. ชุดดินสระบุรี High phase
๒. ชุดดินสระบุรี
๓. ชุดดินพิมาย
๔. ชุดดินกำแพงแสน
๕. ชุดดินนครปฐม

พื้นที่ตำบลมดแดงเป็นพื้นที่ S๑ ทั้งหมด จำนวน ๙,๘๐๔ ไร่ เหมาะสำหรับการปลูกข้าวทั้งตำบล พืชเศรษฐกิจหลักแต่ละหมู่บ้าน ได้แก่ ข้าว ไม้ผล มันเทศ หัวจิ้น พืชผัก

แผนที่แสดงชุดดินในตำบลมดแดง อำเภอศรีประจันต์ จังหวัดสุพรรณบุรี



๒. ด้านการเมือง/การปกครอง

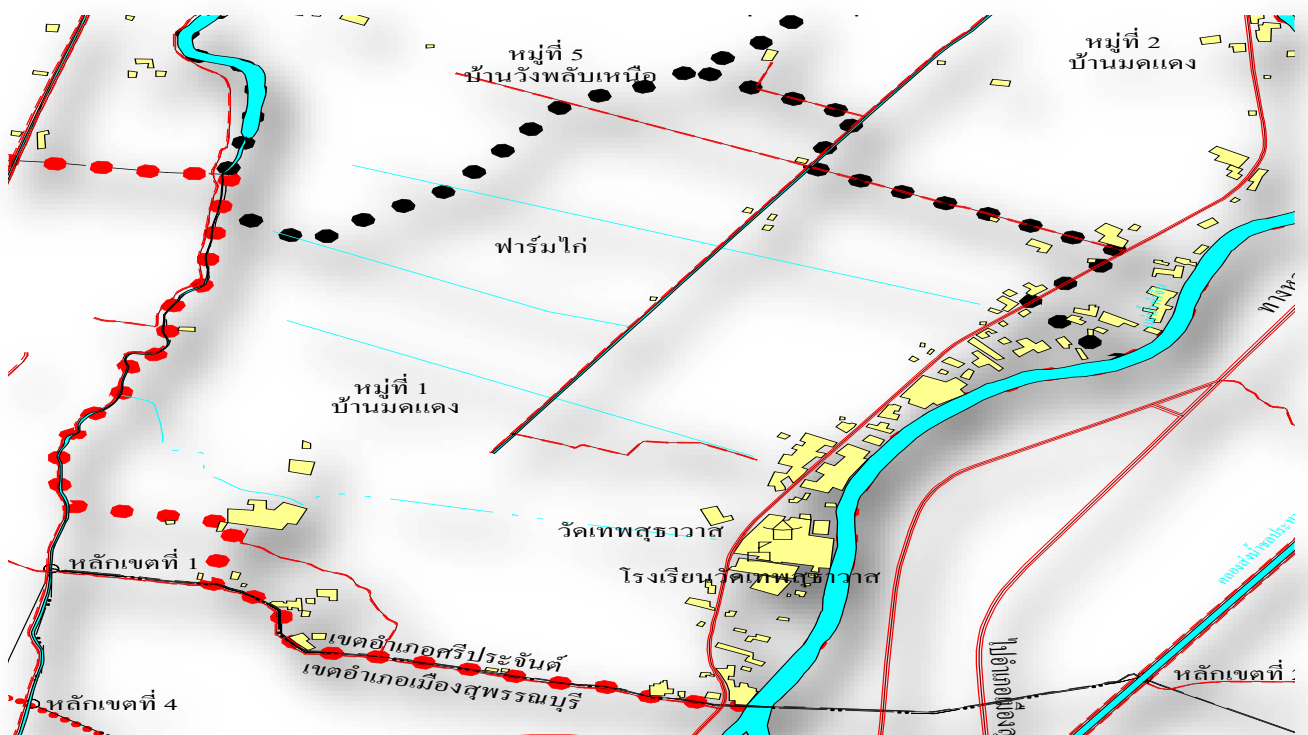
๒.๑ เขตการปกครอง

เขตการปกครองในพื้นที่ตำบลมดแดง แบ่งเป็น ๗ หมู่บ้าน/ชุมชน ดังนี้

หมู่ที่ ๑ บ้านมดแดง

ผู้นำชุมชน ประกอบด้วย นายภาคศกร นวมทอง ผู้ใหญ่บ้าน
นางสุนันท์ สมสกุล ผู้ช่วยผู้ใหญ่บ้าน
นายสุชิน อ่อนสุวรรณ ผู้ช่วยผู้ใหญ่บ้าน

รูปแผนที่แสดงเขตการปกครองหมู่ที่ ๑ บ้านมดแดง



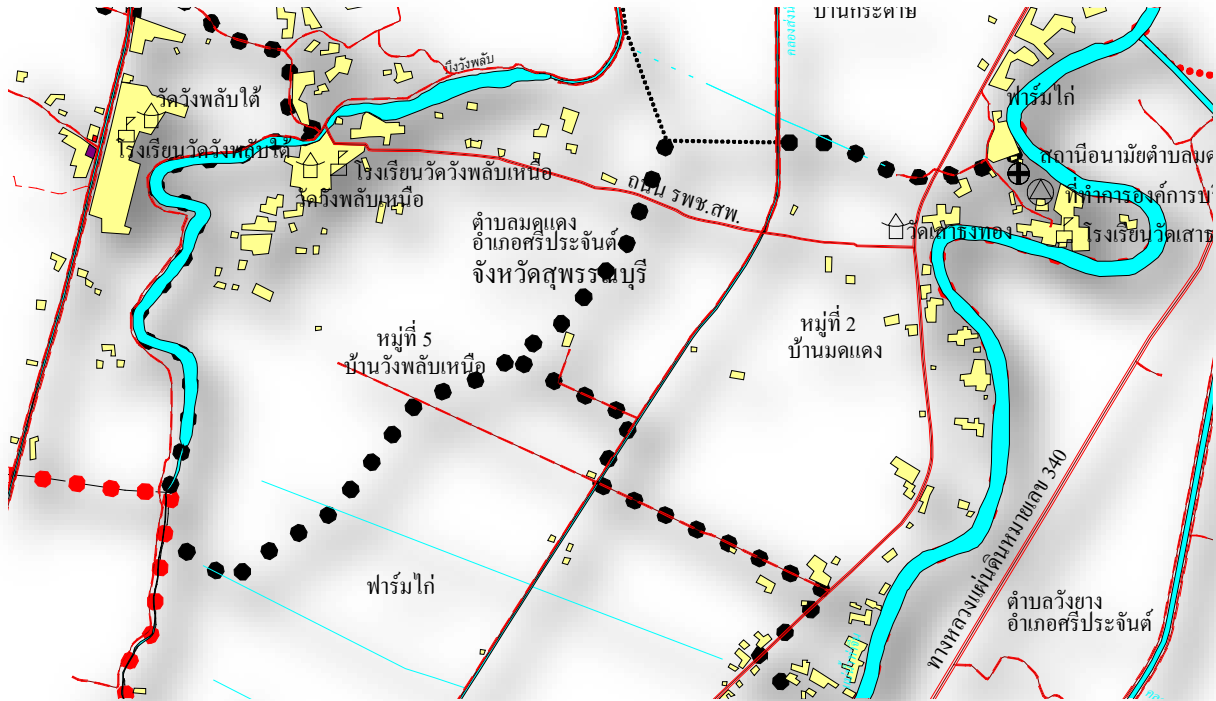
อาณาเขต หมู่ที่ ๑	ทิศเหนือ	ติดต่อหมู่ที่ ๒ บ้านมดแดง ตำบลมดแดง
	ทิศใต้	ติดต่อบ้านโพธิ์พระยา อำเภอเมืองสุพรรณบุรี
	ทิศตะวันออก	ติดต่อแม่น้ำท่าจีนและตำบลศรีประจันต์
	ทิศตะวันตก	ติดต่อหมู่ที่ ๕ บ้านวังพลับเหนือ ตำบลมดแดง

หมู่ที่ ๒ บ้านมดแดง

ผู้นำชุมชน ประกอบด้วย นายเสน่ห์ เอกประชา
นางสาวปัตติมา คงวัง
นางสุขเกษม ดอกเข็ม

ผู้ใหญ่บ้าน
ผู้ช่วยผู้ใหญ่บ้าน
ผู้ช่วยผู้ใหญ่บ้าน

รูปแผนที่แสดงเขตการปกครองหมู่ที่ ๒ บ้านมดแดง

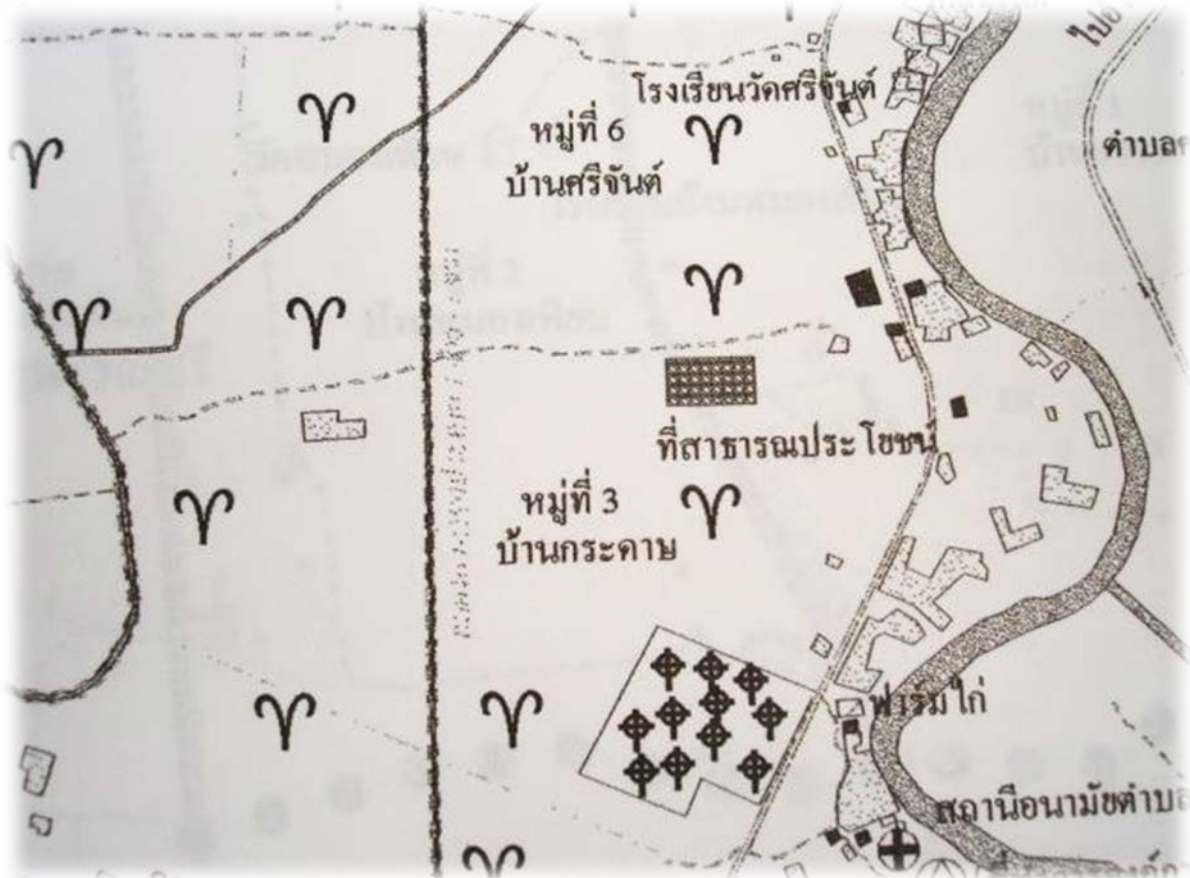


อาณาเขต หมู่ที่ ๒	ทิศเหนือ	ติดต่อหมู่ที่ ๓ บ้านกระดาศ ตำบลมดแดง
	ทิศใต้	ติดต่อหมู่ที่ ๑ บ้านมดแดง ตำบลมดแดง
	ทิศตะวันออก	ติดต่อแม่น้ำท่าจีนและตำบลศรีประจันต์
	ทิศตะวันตก	ติดต่อหมู่ที่ ๕ บ้านวังปลิวเหนือ ตำบลมดแดง

หมู่ที่ ๓ บ้านกระตาศ

ผู้นำชุมชน ประกอบด้วย นายสมศักดิ์ แก้วเจริญ ผู้ใหญ่บ้าน
นางรัตนา วรรณบุญญ์ ผู้ช่วยผู้ใหญ่บ้าน
นายสวิต สอดศรี ผู้ช่วยผู้ใหญ่บ้าน

รูปแบบที่แสดงเขตการปกครองหมู่ที่ ๓ บ้านกระตาศ



อาณาเขต หมู่ที่ ๓	ทิศเหนือ	ติดต่อหมู่ที่ ๖ บ้านศรีจันต์ ตำบลมดแดง
	ทิศใต้	ติดต่อหมู่ที่ ๒ บ้านมดแดง ตำบลมดแดง
	ทิศตะวันออก	ติดต่อแม่น้ำท่าจีนและตำบลศรีประจันต์
	ทิศตะวันตก	ติดต่อหมู่ที่ ๔ บ้านวังพลับใต้ ตำบลมดแดง

หมู่ที่ ๔ บ้านวังพลับใต้

ผู้นำชุมชน ประกอบด้วย นายสุรินทร์ สุดจะหา ผู้ใหญ่บ้าน
นางสาวอำไพวรรณ สาหรัยสลับ ผู้ช่วยผู้ใหญ่บ้าน
นางสายฝน ลำไย ผู้ช่วยผู้ใหญ่บ้าน

รูปแผนที่แสดงเขตการปกครองหมู่ที่ ๔ บ้านวังพลับใต้



อาณาเขต หมู่ที่ ๔ ทิศเหนือ ติดต่อหมู่ที่ ๑ บ้านนาป่า ตำบลบางงาม
ทิศใต้ ติดต่อหมู่ที่ ๗ บ้านวังพลับใต้ ตำบลมดแดง
ทิศตะวันออก ติดต่อหมู่ที่ ๕ บ้านวังพลับเหนือ ตำบลมดแดง
ทิศตะวันตก ติดต่อหมู่ที่ ๒ บ้านหนองเพียร ตำบลบางงาม

หมู่ที่ ๕ บ้านวังปลับเหนือ

ผู้นำชุมชน ประกอบด้วย นายธงชัย พุ่มดารา กำนันตำบลมดแดง
นายวิรัตน์ คล้ายวรรณ ผู้ช่วยผู้ใหญ่บ้าน
นายประกอบ เทพจิตร ผู้ช่วยผู้ใหญ่บ้าน
นายสมบูรณ์ แต่งหวาน สารวัตรกำนัน
นายครรชิต คล้ายวรรณ สารวัตรกำนัน
นางไกล่รุ่ง แก้วเจริญ แพทย์ประจำตำบล

รูปแผนที่แสดงเขตการปกครองหมู่ที่ ๕ บ้านวังปลับเหนือ



อาณาเขต หมู่ที่ ๕	ทิศเหนือ	ติดต่อหมู่ที่ ๖ บ้านศรีจันต์ ตำบลมดแดง
	ทิศใต้	ติดต่อหมู่ที่ ๑,๒ บ้านมดแดง ตำบลมดแดง
	ทิศตะวันออก	ติดต่อหมู่ที่ ๒ บ้านมดแดง และหมู่ที่ ๓ บ้านกระดาศ ตำบลมดแดง
	ทิศตะวันตก	ติดต่อหมู่ที่ ๔,๗ บ้านวังปลับใต้ ตำบลมดแดง

หมู่ที่ ๖ บ้านศรีจันต์

ผู้นำชุมชน ประกอบด้วย นายอำนาจ ห่อมเรืองวงษ์
นางพะเยาว์ อ่อนทิมวงษ์
นายมนัส วงษ์สุวรรณ

ผู้ใหญ่บ้าน
ผู้ช่วยผู้ใหญ่บ้าน
ผู้ช่วยผู้ใหญ่บ้าน

รูปแผนที่แสดงเขตการปกครองหมู่ที่ ๖ บ้านศรีจันต์



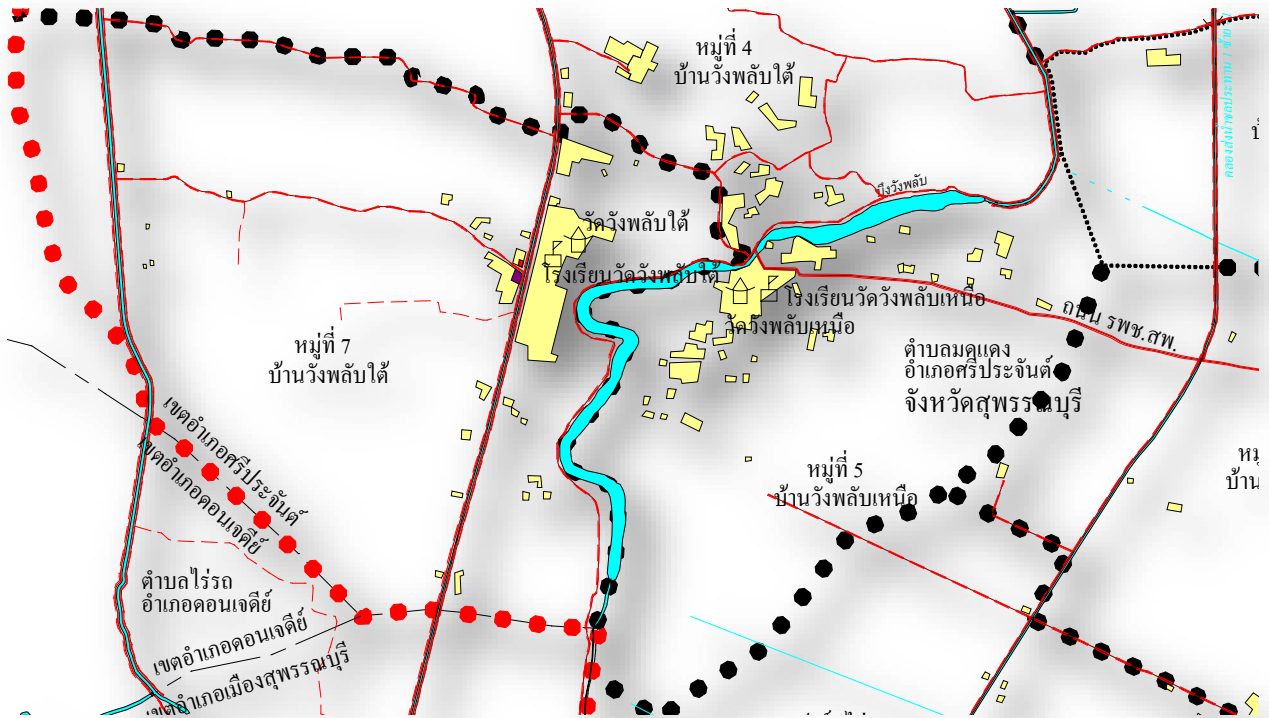
อาณาเขต หมู่ที่ ๖ ทิศเหนือ ติดต่อหมู่ที่ ๑ บ้านละหาร ตำบลบ้านกร่าง
ทิศใต้ ติดต่อหมู่ที่ ๓ บ้านกระดาศ ตำบลมดแดง
ทิศตะวันออก ติดต่อแม่น้ำท่าจีน และตำบลศรีประจันต์
ทิศตะวันตก ติดต่อหมู่ที่ ๔ บ้านวังปลื้มใต้ และติดต่อหมู่ที่ ๑ ตำบลบางงาม

หมู่ที่ ๗ บ้านวังพลับใต้

ผู้นำชุมชน ประกอบด้วย นายเกริกชัย แดงโต
นางเพชรน้ำหนึ่ง โพธิ์หอม
นายธนวัฒน์ มณีวงษ์

ผู้ใหญ่บ้าน
ผู้ช่วยผู้ใหญ่บ้าน
ผู้ช่วยผู้ใหญ่บ้าน

รูปแผนที่แสดงเขตการปกครองหมู่ที่ ๗ บ้านวังพลับใต้



อาณาเขต หมู่ที่ ๗	ทิศเหนือ	ติดต่อหมู่ที่ ๔ บ้านวังพลับใต้ ตำบลมดแดง
	ทิศใต้	ติดต่อหมู่ที่ ๑ บ้านมดแดง ตำบลมดแดง
	ทิศตะวันออก	ติดต่อหมู่ที่ ๑, ๒ บ้านมดแดง ตำบลมดแดง
	ทิศตะวันตก	ติดต่อหมู่ที่ ๒ บ้านหนองเพียร ตำบลบางงาม

๒.๒ การเลือกตั้ง

๒.๒.๑ เขตการเลือกตั้ง

๑) นายองค์การบริหารส่วนตำบล มีจำนวน ๑ เขต

๒) สมาชิกสภาองค์การบริหารส่วนตำบล มีจำนวน ๗ เขต

๒.๒.๒ หน่วยเลือกตั้ง มีจำนวน ๘ หน่วย

๓. ประชากร

๓.๑ ข้อยจำนวนประชากร ระหว่างปี พ.ศ. ๒๕๕๙ - ๒๕๖๓

ประเภทของข้อมูล	ข้อมูลในปี พ.ศ. ๒๕๕๘ - ๒๕๖๒				
	๒๕๕๙	๒๕๖๐	๒๕๖๑	๒๕๖๒	๒๕๖๓
จำนวนหลังคาเรือน (หลัง)	๑,๗๑๔	๑,๗๖๓	๑,๗๘๖	๑,๗๙๒	๑,๘๑๗
ประชากรชาย (คน)	๒,๕๖๔	๒,๕๕๗	๒,๕๔๓	๒,๕๓๘	๒,๕๑๙
ประชากรหญิง (คน)	๒,๘๒๖	๒,๘๓๑	๒,๘๓๕	๒,๘๒๓	๒,๘๐๑
รวม (คน)	๕,๓๙๐	๕,๓๘๘	๕,๓๗๘	๕,๓๖๑	๕,๓๒๐

๓.๒ จำนวนประชากร และช่วงอายุ

ข้อมูลเกี่ยวกับจำนวนประชากร พ.ศ. ๒๕๖๓

หมู่บ้าน	จำนวนครัวเรือน	จำนวนประชากร		
		ชาย	หญิง	รวม
หมู่ที่ ๑ บ้านมดแดง	๔๙๐	๖๗๓	๗๒๕	๑,๓๙๘
หมู่ที่ ๒ บ้านมดแดง	๒๘๓	๓๕๑	๔๑๓	๗๖๔
หมู่ที่ ๓ บ้านกระดาศ	๒๑๙	๒๘๑	๓๕๑	๖๓๒
หมู่ที่ ๔ บ้านวังพลับใต้	๑๙๓	๒๖๔	๓๒๐	๕๘๔
หมู่ที่ ๕ บ้านวังพลับเหนือ	๒๐๓	๓๑๓	๒๙๖	๖๐๙
หมู่ที่ ๖ บ้านศรีจันต์	๒๓๕	๓๒๑	๓๔๗	๖๖๘
หมู่ที่ ๗ บ้านวังพลับใต้	๒๑๔	๓๑๖	๓๔๙	๖๖๕
รวม	๑,๘๑๗	๒,๕๑๙	๒,๘๐๑	๕,๓๒๐

พื้นที่ตำบลมดแดง อำเภอศรีประจันต์ จังหวัดสุพรรณบุรี มีความหนาแน่นของประชากรโดยเฉลี่ย ๒๖๙.๐๙ คน / ตารางกิโลเมตร

ที่มา : ทะเบียนราษฎรของอำเภอศรีประจันต์ โดยสำนักบริหารการทะเบียน
กรมการปกครอง ณ เดือน กันยายน ๒๕๖๓



ช่วงอายุและจำนวนประชากร พ.ศ. ๒๕๖๓

ช่วงอายุ (ปี)	จำนวน (คน)		
	ชาย	หญิง	รวม
น้อยกว่า ๑ - ๓	๗๙	๖๕	๑๔๔
๔ - ๑๑	๒๑๒	๑๘๒	๓๙๔
๑๒ - ๑๘	๑๙๑	๒๑๒	๔๐๓
๑๙ - ๒๕	๒๐๗	๑๙๕	๔๐๒
๒๖ - ๕๙	๑,๓๑๐	๑,๔๒๒	๒,๗๓๒
๖๐ - ๖๙	๓๐๑	๓๖๘	๖๖๙
๗๐ - ๗๙	๑๕๒	๒๒๗	๓๗๙
๘๐ - ๘๙	๕๕	๑๑๔	๑๖๙
๙๐ ขึ้นไป	๑๒	๑๖	๒๘
รวม	๒,๕๑๙	๒,๘๐๑	๕,๓๒๐

ที่มา : ทะเบียนราษฎรของอำเภอศรีประจันต์ โดยสำนักบริหารการทะเบียน
กรมการปกครอง ณ เดือน กันยายน ๒๕๖๓

๓.๓ จำนวนประชากรผู้มีสิทธิเลือกตั้ง ช่วงอายุตั้งแต่ ๑๘ ปีขึ้นไป

หมู่ที่	จำนวน (คน)		
	ชาย	หญิง	รวม
๑	๕๔๙	๖๒๐	๑,๑๖๙
๒	๒๙๑	๓๖๐	๖๕๑
๓	๒๑๖	๒๙๔	๕๑๐
๔	๒๑๗	๒๖๐	๔๗๗
๕	๒๔๙	๒๔๖	๔๙๕
๖	๒๗๖	๒๙๗	๕๗๓
๗	๒๕๙	๒๙๑	๕๕๐
รวม	๒,๐๕๗	๒,๓๖๘	๔,๔๒๕

ที่มา : ทะเบียนราษฎรของอำเภอศรีประจันต์ โดยสำนักบริหารการทะเบียน
กรมการปกครอง ณ เดือน กันยายน ๒๕๖๓

๔. สภาพทางสังคม

๔.๑ การศึกษา

๔.๑.๑ ระดับการศึกษา

ระดับการศึกษาของประชากรตำบลมดแดง (ที่อาศัยอยู่จริง) ปี ๒๕๖๑

ระดับการศึกษา	เพศ				รวม (คน)	%
	ชาย (คน)	%	หญิง (คน)	%		
ไม่เคยศึกษา	๖๑	๑.๔๐	๖๗	๑.๕๔	๑๒๘	๒.๙๔
อนุบาล/ศูนย์เด็กเล็ก	๔๕	๑.๐๓	๖๑	๑.๔๐	๑๐๖	๒.๔๓
ต่ำกว่าประถมศึกษา	๓๗	๐.๘๕	๕๒	๑.๑๙	๘๙	๒.๐๔
จบชั้นประถมศึกษา (ป.๔/ป.๗/ป.๖)	๙๙๘	๒๒.๙๑	๑,๑๘๓	๒๗.๑๕	๒,๑๘๑	๕๐.๐๖
มัธยมศึกษาตอนต้น (มศ. ๑-๓/ ม. ๑-๓)	๔๐๒	๙.๒๓	๓๔๑	๗.๘๓	๗๔๓	๑๗.๐๕
มัธยมศึกษาตอนปลาย (มศ. ๔-๕/ม. ๔-๖/ปวช.)	๒๔๓	๕.๕๘	๒๓๐	๕.๒๘	๔๗๓	๑๐.๘๖
อนุปริญญา/หรือเทียบเท่า	๘๒	๑.๘๘	๘๓	๑.๙๐	๑๖๕	๓.๗๙
ปริญญาตรี หรือเทียบเท่า	๑๗๔	๓.๙๙	๒๖๖	๖.๑๑	๔๔๐	๑๐.๑๐
สูงกว่าปริญญาตรี	๑๓	๐.๓๐	๑๙	๐.๔๔	๓๒	๐.๗๓
รวม	๒,๐๕๕	๔๗.๑๗	๒,๓๐๒	๕๒.๘๓	๔,๓๕๗	๑๐๐.๐๐

ที่มา : ข้อมูลความจำเป็นพื้นฐาน (จปฐ.) ประจำปี ๒๕๖๑
สำนักงานพัฒนาชุมชนอำเภอศรีประจันต์

๔.๑.๒ สถานศึกษา/แหล่งข้อมูลข่าวสารในพื้นที่ตำบลมดแดง

๑) โรงเรียนประถมศึกษา จำนวน ๔ แห่ง ได้แก่ (ปีงบประมาณ พ.ศ. ๒๕๖๔)

โรงเรียนวัดเทพสุธาवास	ตั้งอยู่หมู่ที่ ๑	จำนวนนักเรียน ๔๕ คน
โรงเรียนวัดเสาธงทอง	ตั้งอยู่หมู่ที่ ๒	จำนวนนักเรียน ๗๗ คน
โรงเรียนวัดวังปลับเหนือ	ตั้งอยู่หมู่ที่ ๕	จำนวนนักเรียน ๔๐ คน
โรงเรียนวัดวังปลับใต้	ตั้งอยู่หมู่ที่ ๗	จำนวนนักเรียน ๖๕ คน

๒) ศูนย์พัฒนาเด็กเล็ก จำนวน ๒ แห่ง ได้แก่ (ปีงบประมาณ พ.ศ. ๒๕๖๔)

ศูนย์พัฒนาเด็กเล็ก อบต.มดแดง	ตั้งอยู่หมู่ที่ ๒	จำนวนนักเรียน ๔๔ คน
ศูนย์พัฒนาเด็กเล็กวัดศรีจันต์	ตั้งอยู่หมู่ที่ ๒	จำนวนนักเรียน ๑๘ คน

๓) ที่อ่านหนังสือประจำหมู่บ้าน จำนวน ๒ แห่ง ตั้งอยู่หมู่ที่ ๒ และหมู่ที่ ๖

๔) ศูนย์ข้อมูลข่าวสารประจำตำบล จำนวน ๑ แห่ง ตั้งอยู่ที่ทำการ อบต.มดแดง หมู่ที่ ๒



๔.๒ สาธารณสุข

๔.๒.๑ สถานพยาบาลในตำบล

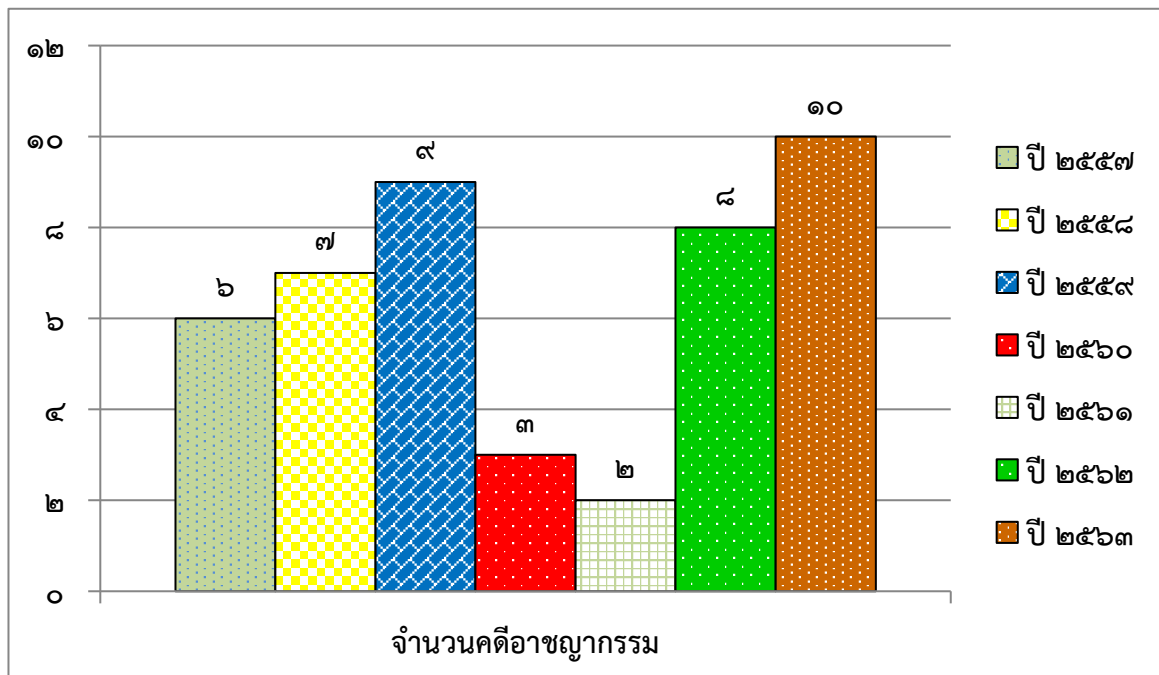
- ๑) โรงพยาบาลส่งเสริมสุขภาพตำบลมดแดง จำนวน ๑ แห่ง ตั้งอยู่หมู่ที่ ๒
- ๒) คลินิกโรคทั่วไป (เอกชน) จำนวน ๑ แห่ง ตั้งอยู่หมู่ที่ ๓



โรงพยาบาลส่งเสริมสุขภาพตำบลมดแดง

๔.๓ อาชญากรรม

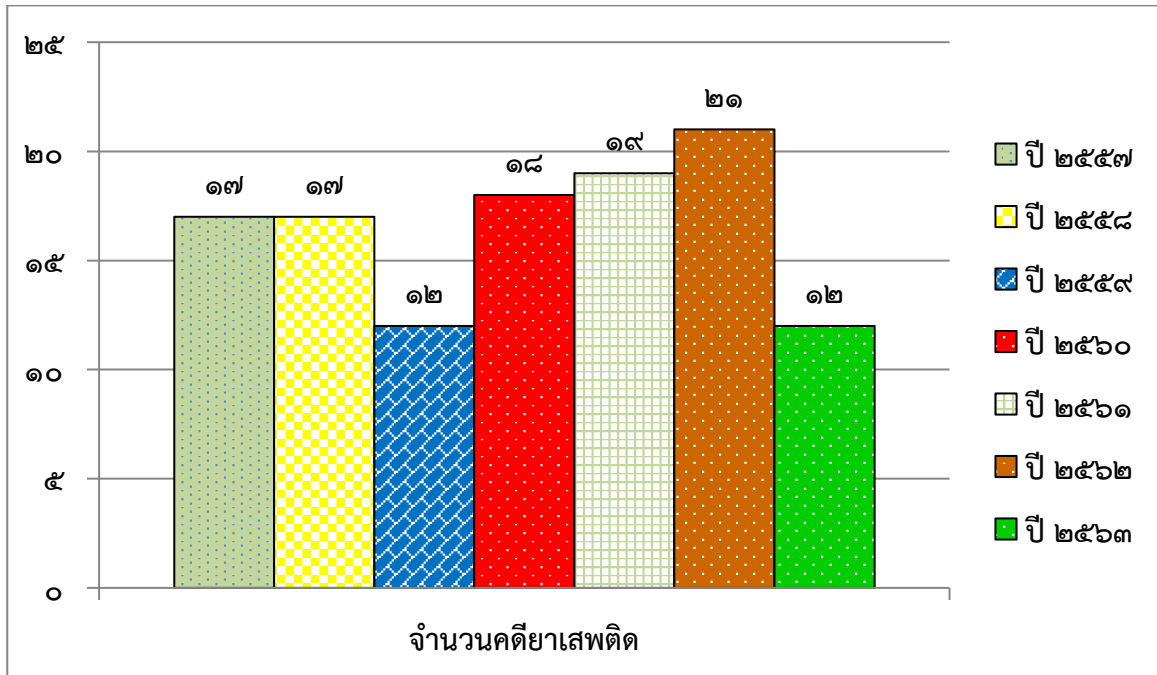
แผนภูมิข้อมูลสถิติคดีอาชญากรรมในพื้นที่ตำบลมดแดง ในช่วงปี พ.ศ. ๒๕๕๗ - ๒๕๖๓



ที่มา : ข้อมูลสถิติการเกิดอาชญากรรมและยาเสพติดในพื้นที่ตำบลมดแดง
สถานีตำรวจภูธรศรีประจันต์ อำเภอสรีประจันต์ จังหวัดสุพรรณบุรี

๔.๔ ยาเสพติด

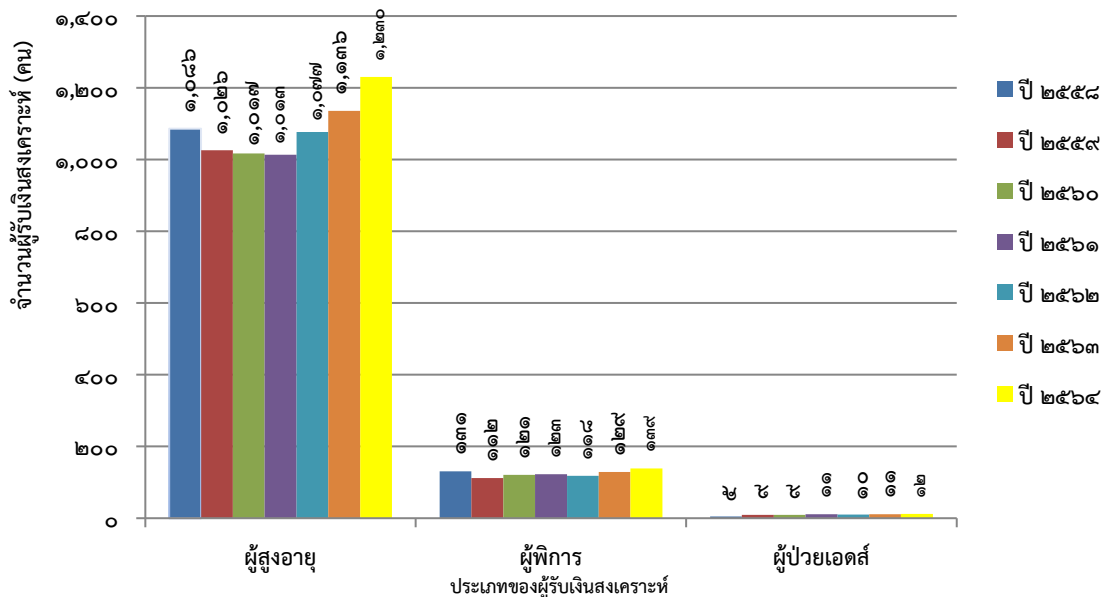
แผนภูมิข้อมูลสถิติคดียาเสพติดในพื้นที่ตำบลมดแดง ในช่วงปี พ.ศ. ๒๕๕๗ - ๒๕๖๓



ที่มา : ข้อมูลสถิติการเกิดอาชญากรรมและยาเสพติดในพื้นที่ตำบลมดแดง
สถานีตำรวจภูธรศรีระจันต์ อำเภอศรีประจันต์ จังหวัดสุพรรณบุรี

๔.๕ การสังคมสงเคราะห์

สถิติจำนวนผู้รับเงินสงเคราะห์เบี้ยยังชีพในพื้นที่ตำบลมดแดง(ระหว่างปี พ.ศ. ๒๕๕๘ - ๒๕๖๔)



๕. ระบบบริการพื้นฐาน

๕.๑ การคมนาคมขนส่ง

การคมนาคมในตำบลมดแดง ใช้เส้นทางคมนาคมโดยรถยนต์ได้หลายเส้นทาง การติดต่อกับตำบลอื่น ๆ อำเภอ จังหวัด ไปมาสะดวก เส้นทางคมนาคมส่วนใหญ่เป็นถนนคอนกรีต ถนนลาดยาง และถนนในหมู่บ้านมีทั้งที่เป็นคอนกรีตและถนนหินคลุก-ลูกรัง ถนนสายหลักที่ตัดผ่านหมู่บ้าน จำนวน ๒ สายได้แก่

๑) ถนนสายโพธิ์พระยา-บ้านกล้วย (กรมทางหลวงชนบท) กว้าง ๑๒ เมตร ยาว ๗,๘๐๐ เมตร เส้นทางผ่านหมู่ที่ ๑, ๒, ๓ และหมู่ที่ ๖

๒) สายวังพลับ (กรมทางหลวงชนบท) กว้าง ๘ เมตร ยาว ๓,๖๐๐ เมตร เส้นทางผ่านหมู่ที่ ๒, ๔, ๕ และหมู่ที่ ๗

ตำบลมดแดงมีรถสองแถวโดยสารประจำทาง จำนวน ๑ สาย จากศูนย์บริการประชาชนตำบลมดแดง (ป้อมตำรวจหรือที่พักสายตรวจ) – ตลาดอำเภอเมืองสุพรรณบุรี

๕.๒ การไฟฟ้า

ไฟฟ้าเข้าถึงครบทั้ง ๗ หมู่บ้าน จำนวนประชากรที่ใช้ไฟฟ้าคิดเป็นร้อยละ ๑๐๐ ของประชากรทั้งหมดในตำบล

๕.๓ การประปา

๕.๓.๑ ประปาหมู่บ้าน มีจำนวน ๑๐ แห่ง ได้แก่

- | | |
|-------------------------------|--|
| ๑) หมู่ที่ ๑ บ้านมดแดง | จำนวน ๓ แห่ง อยู่ในความดูแลของคณะกรรมการประปาหมู่บ้าน |
| ๒) หมู่ที่ ๒ บ้านมดแดง | จำนวน ๒ แห่ง อยู่ในความดูแลของคณะกรรมการประปาหมู่บ้าน |
| ๓) หมู่ที่ ๓ บ้านกระดาศ | จำนวน ๑ แห่ง อยู่ในความดูแลขององค์การบริหารส่วนตำบลมดแดง |
| ๔) หมู่ที่ ๔ บ้านวังพลับใต้ | จำนวน ๑ แห่ง อยู่ในความดูแลขององค์การบริหารส่วนตำบลมดแดง |
| ๕) หมู่ที่ ๕ บ้านวังพลับเหนือ | จำนวน ๑ แห่ง อยู่ในความดูแลของคณะกรรมการประปาหมู่บ้าน |
| ๖) หมู่ที่ ๖ บ้านวังพลับเหนือ | จำนวน ๑ แห่ง อยู่ในความดูแลของคณะกรรมการประปาหมู่บ้าน |
| ๗) หมู่ที่ ๗ บ้านวังพลับเหนือ | จำนวน ๑ แห่ง อยู่ในความดูแลของคณะกรรมการประปาหมู่บ้าน |

๕.๓.๒ บ่อบาดาล มีจำนวน ๑๔๓ บ่อ ได้แก่

- | | |
|-------------------------------|---|
| ๑) หมู่ที่ ๑ บ้านมดแดง | บ่อบาดาลส่วนบุคคล จำนวน ๒๓ บ่อ บ่อสาธารณะ จำนวน ๑ บ่อ |
| ๒) หมู่ที่ ๒ บ้านมดแดง | บ่อบาดาลส่วนบุคคล จำนวน ๑๔ บ่อ บ่อสาธารณะ จำนวน ๕ บ่อ |
| ๓) หมู่ที่ ๓ บ้านกระดาศ | บ่อบาดาลส่วนบุคคล จำนวน ๑๐ บ่อ บ่อสาธารณะ จำนวน ๑ บ่อ |
| ๔) หมู่ที่ ๔ บ้านวังพลับใต้ | บ่อบาดาลส่วนบุคคล จำนวน ๑๓ บ่อ บ่อสาธารณะ จำนวน ๒ บ่อ |
| ๕) หมู่ที่ ๕ บ้านวังพลับเหนือ | บ่อบาดาลส่วนบุคคล จำนวน ๓๘ บ่อ บ่อสาธารณะ จำนวน ๐ บ่อ |
| ๖) หมู่ที่ ๖ บ้านวังพลับเหนือ | บ่อบาดาลส่วนบุคคล จำนวน ๕ บ่อ บ่อสาธารณะ จำนวน ๐ บ่อ |
| ๗) หมู่ที่ ๗ บ้านวังพลับเหนือ | บ่อบาดาลส่วนบุคคล จำนวน ๓๐ บ่อ บ่อสาธารณะ จำนวน ๑ บ่อ |

๕.๔ โทรศัพท์

-

๕.๕ ไปรษณีย์/การสื่อสาร/การขนส่งวัสดุ ครุภัณฑ์

๕.๕.๑ การไปรษณีย์ ที่ประชาชนส่วนใหญ่ใช้บริการ ได้แก่ ที่ทำการไปรษณีย์อำเภอศรีประจันต์ / รถตู้บริการไปรษณีย์เคลื่อนที่จุดตลาดโพธิ์พระยา และบริษัทขนส่งเอกชนในพื้นที่ตำบลมดแดง/พื้นที่ใกล้เคียง

๕.๕.๒ การสื่อสาร สามารถใช้การสื่อสารผ่านโทรศัพท์เคลื่อนที่ได้ทุกระบบ และมีบริการอินเทอร์เน็ตตำบล และบริการ Free Wi-Fi ณ ที่ทำการองค์การบริหารส่วนตำบลมดแดง



๖. ระบบเศรษฐกิจ

๖.๑ การเกษตร

พืชเศรษฐกิจที่เกษตรกรนิยมปลูกส่วนใหญ่ ได้แก่ ข้าว มะม่วง แห้วจีน มันเทศ พุทรา ข้าวโพด ถั่วเขียว ฯลฯ

๖.๒ การประมง

- ไม่มี -

๖.๓ การปศุสัตว์

ข้อมูลการเลี้ยงปศุสัตว์ในพื้นที่ตำบลแดง ได้แก่

- ๑) วัว จำนวน ๑ ราย
- ๒) ไก่ จำนวน ๒ ราย
- ๓) แพะ/แกะ จำนวน ๓ ราย
- ๔) หมู จำนวน ๑ ราย
- ๕) เป็ด จำนวน ๒ ราย (ที่มา : งานจัดเก็บรายได้ อบต.มดแดง มกราคม ๒๕๖๑)

๖.๔ การบริการ

การบริการในพื้นที่ตำบลแดง ได้แก่

- ๑) บริการห้องเช่า/บ้านเช่า จำนวน ๖ แห่ง และโรงแรม/รีสอร์ท จำนวน ๒ แห่ง
- ๒) บริการล้างอัดฉีด จำนวน ๒ แห่ง
- ๓) บริการอินเทอร์เน็ต จำนวน ๑ แห่ง
- ๔) บริการซ่อมรถจักรยานยนต์/รถยนต์ จำนวน ๑๐ แห่ง
- ๕) บริการร้านตัดผม/ร้านเสริมสวย จำนวน ๖ แห่ง
- ๖) บริการร้านถ่ายภาพ จำนวน ๑ แห่ง
- ๗) เสาส่งสัญญาณโทรศัพท์ จำนวน ๒ แห่ง
- ๘) ลานตากข้าวสารธัญญาหาร จำนวน ๗ แห่ง
- ๙) ลานตากข้าวเอกชน จำนวน ๑ แห่ง (ที่มา : งานจัดเก็บรายได้ อบต.มดแดง มกราคม ๒๕๖๑)

๖.๕ การท่องเที่ยว

แหล่งท่องเที่ยวสำคัญในตำบลแดง ได้แก่

- ๑) วัดเทพสุธาवास ตั้งอยู่หมู่ที่ ๑ บ้านมดแดง
- ๒) วัดเสาชงทอง ตั้งอยู่หมู่ที่ ๒ บ้านมดแดง
- ๓) วัดวังพลับเหนือ ตั้งอยู่หมู่ที่ ๕ บ้านวังพลับเหนือ
- ๔) วัดวังพลับใต้ ตั้งอยู่หมู่ที่ ๗ บ้านวังพลับใต้
- ๕) วัดศรีจันต์ ตั้งอยู่หมู่ที่ ๖ บ้านศรีจันต์

๖.๖ อุตสาหกรรม

อุตสาหกรรมในพื้นที่ตำบลแดง ได้แก่

- ๑) โรงงานทำหุ่น จำนวน ๑ แห่ง
- ๒) โรงงานผลิตปุ๋ยอินทรีย์ จำนวน ๑ แห่ง
- ๓) โรงสีข้าว จำนวน ๑ แห่ง
- ๔) โรงกลิ้ง จำนวน ๑ แห่ง (ที่มา : งานจัดเก็บรายได้ อบต.มดแดง มกราคม ๒๕๖๑)



๖.๗ การพาณิชย์/กลุ่มอาชีพ

๖.๗.๑ การพาณิชย์ กิจกรรมพาณิชย์ในเขตพื้นที่ตำบลมดแดง มีดังนี้

- ๑) ร้านจำหน่ายน้ำมันเชื้อเพลิง จำนวน ๑ แห่ง และสถานีบริการน้ำมันเชื้อเพลิง จำนวน ๑ แห่ง
- ๒) ร้านจำหน่ายปุ๋ยยา และเคมีเกษตร จำนวน ๗ แห่ง
- ๓) ร้านจำหน่ายอะไหล่รถยนต์ จำนวน ๑ แห่ง
- ๔) ร้านจำหน่ายเครื่องเขียนและเครื่องใช้สำนักงาน จำนวน ๑ แห่ง
- ๕) ร้านจำหน่ายวัสดุอุปกรณ์ไฟฟ้า จำนวน ๒ แห่ง
- ๖) ร้านผลิตและจำหน่ายอุปกรณ์ก่อสร้าง จำนวน ๒ แห่ง
- ๗) กิจกรรมค้าแห้ว จำนวน ๑ แห่ง
- ๘) กิจกรรมผลิตและจำหน่ายน้ำดื่ม จำนวน ๖ แห่ง
- ๙) ร้านกาแฟ จำนวน ๔ แห่ง
- ๑๐) ร้านขายยาบรรจสุเสร็จ จำนวน ๑ แห่ง
- ๑๑) ร้านรับซื้อของเก่า จำนวน ๒ แห่ง
- ๑๒) ร้านค้าปลีกสินค้าอุปโภค/บริโภค จำนวน ๓๐ แห่ง และมินิมาร์ท จำนวน ๒ แห่ง
- ๑๓) ร้านจำหน่ายพันธุ์ข้าว จำนวน ๘ แห่ง
- ๑๔) ร้านอาหาร จำนวน ๑๑ แห่ง
- ๑๕) ร้านจำหน่ายกระเป๋าผ้า จำนวน ๑ แห่ง
- ๑๖) ร้านจัดดอกไม้ จำนวน ๑ แห่ง
- ๑๗) ร้านจำหน่ายน้ำยาดับเพลิง ผลิตภัณฑ์ทำความสะอาดเคมีภัณฑ์ทุกชนิด จำนวน ๑ แห่ง

(ที่มา : งานจัดเก็บรายได้ อบต.มดแดง มกราคม ๒๕๖๑)

๖.๗.๒ กลุ่มอาชีพ ในเขตพื้นที่ตำบลมดแดง มีดังนี้

- ๑) กลุ่มอาชีพหมู่ที่ ๑ บ้านมดแดง (จักสาน, ถนอมอาหาร)
- ๒) กลุ่มอาชีพหมู่ที่ ๔ บ้านวังพลับใต้ (จักสาน)
- ๓) กลุ่มเกษตรกรอินทรีย์บ้านกระดาศ (ผลิตข้าว/ผักปลอดสารพิษ, ผลิตสารปุ๋ยชีวภาพ, ผลิตสารชีวภาพ)

๖.๘ แรงงาน

แรงงานต่างด้าว ในตำบลมดแดง มีจำนวนทั้งสิ้น ๓๒ คน

(ข้อมูล ณ วันที่ ๒๗ กันยายน ๒๕๕๙ : สำนักงานจัดหางานจังหวัดสุพรรณบุรี)

๗. ศาสนา ประเพณี วัฒนธรรม

๗.๑ การนับถือศาสนา

ศาสนาที่ประชากรตำบลมดแดงนับถือ (ที่อาศัยอยู่จริง) ปี ๒๕๖๑

ศาสนา	เพศ				รวม (คน)	%
	ชาย (คน)	%	หญิง (คน)	%		
พุทธ	๒,๐๕๓	๔๗.๑๒	๒,๓๐๒	๕๒.๘๘	๔,๓๕๕	๙๙.๙๕
คริสต์	๒	๐.๐๕	-	-	๒	๐.๐๕
อิสลาม	-	-	-	-	-	-
ซิกข์	-	-	-	-	-	-
ฮินดู	-	-	-	-	-	-
อื่น ๆ	-	-	-	-	-	-
รวม	๒,๐๕๕	๔๗.๑๗	๒,๓๐๒	๕๒.๘๓	๔,๓๕๗	๑๐๐.๐๐

ที่มา : ข้อมูลความจำเป็นพื้นฐาน (จปฐ.) ประจำปี ๒๕๖๑



๗.๒ ประเพณีและงานประจำปี

๗.๒.๑ ประเพณี ในพื้นที่ตำบลมดแดงมีประเพณีที่สำคัญ ได้แก่

- ๑) ประเพณีแห่เทียนเข้าพรรษา ณ ศาสนสถานในตำบลมดแดง
- ๒) ประเพณีลอยกระทง ณ วัดวังพลับใต้
- ๓) ประเพณีสงกรานต์ ณ ศาสนสถานในตำบลมดแดง
- ๔) ประเพณีตักบาตรเทโวโรหณะ ณ ศาสนสถานในตำบลมดแดง (กิจกรรมเปิดโลก ๓ โลก ได้แก่ สวรรค์ นรก และโลกมนุษย์ โดยการแสดงของเด็กเรียน ในระหว่างการตักบาตรเทโวโรหณะ ณ วัดเสาชงทอง)



ภาพกิจกรรมตักบาตรเทโวโรหณะ เปิด ๓ โลก ณ วัดเสาชงทอง

๗.๒.๒ งานประจำปี ในพื้นที่ตำบลมดแดงมีงานประจำปีที่สำคัญ ได้แก่

- ๑) งานเปิดทองประจำปี รอยพระพุทธรูปทลอยน้ำ ณ วัดเสาชงทอง
- ๒) งานเปิดทองประจำปี พระพุทธชินสีห์ ณ วัดเทพสุธาवास



ภาพพระพุทธรูปทลอยน้ำ
ณ วัดเสาชงทอง



ภาพสถานที่ประดิษฐานพระพุทธชินสีห์
ณ วัดเทพสุธาवास

๗.๓ ภูมิปัญญาท้องถิ่น ภาษาถิ่น

๗.๓.๑ ภูมิปัญญาท้องถิ่น ภูมิปัญญาท้องถิ่นที่ประชาชนในตำบลมดแดงมีการอนุรักษ์ และสืบทอดกัน มาช้านาน เช่น ภูมิปัญญาการถนอมอาหาร ประเภทปลา ผัก ผลไม้ ภูมิปัญญาด้านการเกษตร ได้แก่ การใช้ ผลิตสารชีวภาพที่ได้จากธรรมชาติ มาใช้ในการทำการเกษตร และภูมิปัญญาทางวัฒนธรรม ได้แก่ การแสดง พื้นบ้านเพลงอีแซว เป็นต้น

๗.๓.๒ ภาษาถิ่น ภาษาถิ่นส่วนใหญ่ที่ชาวตำบลมดแดงใช้กัน คือ ภาษาไทยภาคกลาง ซึ่งมีสำเนียง ภาษาที่เหน่อ อันเป็นเอกลักษณ์ของชาวสุพรรณบุรีมาช้านาน

๗.๓.๓ การทำขวัญข้าว (บวงสรวงพระแม่โสภา) ณ หมู่ที่ ๖ บ้านศรีจันต์

๗.๔ สินค้าพื้นเมืองและของที่ระลึก

สินค้าพื้นเมืองและของที่ระลึกในตำบลมดแดง ได้แก่ ผลิตผลทางการเกษตร ผลิตภัณ์จักสานต่าง ๆ

๘. ทรัพยากรธรรมชาติ

๘.๑ น้ำ

แหล่งน้ำธรรมชาติที่สำคัญของตำบลมดแดง คือ แม่น้ำท่าจีน และบึงธรรมชาติ (บึงวังพลับ) ในช่วงฤดูแล้ง แม่น้ำท่าจีนจะลดลงอย่างมาก ส่วนบึงวังพลับ จะขาดน้ำจนไม่มีน้ำอยู่ในบึงอยู่เลย

ชาวตำบลมดแดง ให้ความร่วมมือร่วมใจในการดูแลรักษาแม่น้ำ สายสำคัญที่ไหลผ่านพื้นที่ตำบลมดแดง โดยได้มีการจัดตั้งกลุ่มอนุรักษ์แม่น้ำท่าจีน จำนวน ๑ กลุ่ม

๘.๒ ป่าไม้

พื้นที่ตำบลมดแดง ไม่มีเขตพื้นที่ป่าไม้ ส่วนใหญ่เป็นพื้นที่ราบลุ่ม โดยพื้นที่สีเขียวส่วนใหญ่ จะเป็นพื้นที่เพาะปลูกพืช สวน ไร่นา

๘.๓ ภูเขา

พื้นที่ตำบลมดแดง เป็นพื้นที่ราบลุ่ม ไม่มีพื้นที่ที่เป็นภูเขา

๘.๔ ทรัพยากรธรรมชาติที่สำคัญ

คุณภาพของทรัพยากรธรรมชาติในเขตพื้นที่ตำบลมดแดง ไม่ว่าจะเป็นดิน น้ำ อากาศ จัดอยู่ในเกณฑ์ที่ดี ไม่เกิดมลพิษที่เป็นอันตรายต่อสิ่งมีชีวิต แต่คุณภาพดินที่ใช้ในการเพาะปลูกส่วนใหญ่เริ่มเสื่อมสภาพเนื่องจากการใช้สารเคมีในการเพาะปลูก แต่ยังมีประชาชนบางกลุ่มได้หันมาให้ความสำคัญโดยมีการหันมาสนใจในการทำเกษตรอินทรีย์ ตามแนวปรัชญาของเศรษฐกิจพอเพียง ทั้งนี้ ตำบลมดแดง มีหมู่บ้านที่ได้รับการตั้งให้เป็นหมู่บ้านต้นแบบเศรษฐกิจพอเพียง จำนวน ๓ หมู่บ้าน ได้แก่ หมู่ที่ ๒ บ้านมดแดง หมู่ที่ ๓ บ้านกระดาศ และหมู่ที่ ๖ บ้านศรีจันต์

๙. อื่น ๆ

๙.๑ จำนวนบุคลากรขององค์การบริหารส่วนตำบลมดแดง

๙.๑.๑ พนักงานส่วนตำบล จำนวน ๒๖ คน ได้แก่

๑) ตำแหน่งบริหาร	จำนวน ๒ คน
๒) ตำแหน่งในสำนักปลัด	จำนวน ๗ คน
๓) ตำแหน่งในกองคลัง	จำนวน ๕ คน
๔) ตำแหน่งในกองช่าง	จำนวน ๓ คน
๕) ตำแหน่งในกองสาธารณสุขและสิ่งแวดล้อม	จำนวน ๓ คน
๖) ตำแหน่งในกองการศึกษา ศาสนาและวัฒนธรรม	จำนวน ๖ คน

๙.๑.๒ พนักงานจ้าง จำนวน ๑๗ คน ได้แก่

๑) พนักงานจ้างภารกิจ	จำนวน ๒ คน
๒) พนักงานจ้างทั่วไป	จำนวน ๑๕ คน

๙.๑.๓ พนักงานจ้างเหมาบริการ จำนวน ๓ คน

๙.๑.๔ บุคลากรในส่วนของสมาชิกองค์การบริหารส่วนตำบล จำนวน ๑๙ คน ได้แก่

๑) ส่วนของคณะผู้บริหารองค์การบริหารส่วนตำบล	จำนวน ๔ คน
๒) ส่วนของสภาองค์การบริหารส่วนตำบล	จำนวน ๑๑ คน

ส่วนที่ ๓

ยุทธศาสตร์องค์กรปกครองส่วนท้องถิ่น

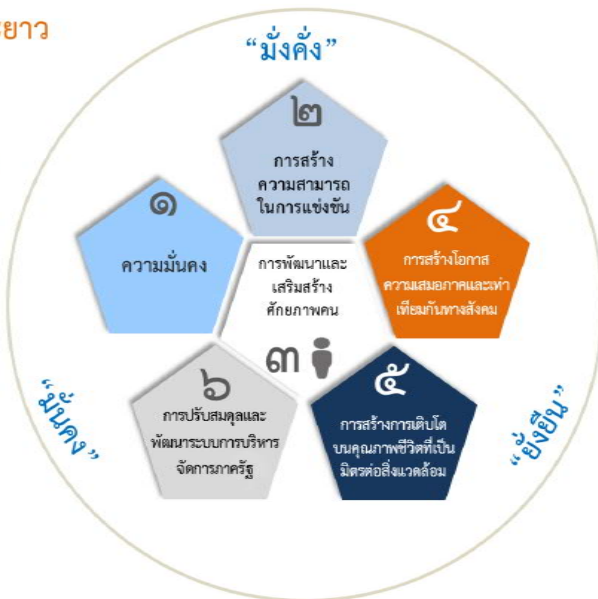
๑ ความสัมพันธ์ระหว่างแผนพัฒนาระดับมหภาค

๑.๑ แผนยุทธศาสตร์ชาติ ๒๐ ปี

วิสัยทัศน์ “ประเทศมีความมั่นคง มั่งคั่ง ยั่งยืน เป็นประเทศพัฒนาแล้ว ด้วยการพัฒนาตามปรัชญาของเศรษฐกิจพอเพียง” หรือเป็น๑คติพจน์ประจำชาติว่า “มั่นคง มั่งคั่ง ยั่งยืน” ทั้งนี้ วิสัยทัศน์ดังกล่าวจะต้องสนองต่อผลประโยชน์แห่งชาติ อันได้แก่ การมีเอกราช อธิปไตย และบูรณภาพแห่งเขตอำนาจรัฐ การดำรงอยู่อย่างมั่นคง ยั่งยืนของสถาบันหลักของชาติ การดำรงอยู่อย่างมั่นคงของชาติ และประชาชนจากภัยคุกคามทุกรูปแบบ การอยู่ร่วมกันในชาติอย่างสันติสุขเป็นปึกแผ่นมีความมั่นคงทางสังคมท่ามกลางพหุสังคมและการมีเกียรติและศักดิ์ศรีของความเป็นมนุษย์ ความเจริญเติบโตของชาติ ความเป็นธรรมและความอยู่ดีมีสุขของประชาชน ความยั่งยืนของฐานทรัพยากรธรรมชาติสิ่งแวดล้อม ความมั่นคงทางพลังงานและอาหาร ความสามารถในการรักษาผลประโยชน์ของชาติภายใต้การเปลี่ยนแปลงของสภาวะแวดล้อมระหว่างประเทศ และการอยู่ร่วมกันอย่างสันติ ประสานสอดคล้องกัน ด้านความมั่นคงในประชาคมอาเซียนและประชาคมโลกอย่างมีเกียรติและศักดิ์ศรี ไม่เป็นภาระของโลกและสามารถแก้วิกฤตประเทศที่มีศักยภาพทางเศรษฐกิจที่ดีกว่า

ยุทธศาสตร์ชาติ : กรอบการพัฒนาระยะยาว

เพื่อให้บรรลุวิสัยทัศน์
“ประเทศมีความมั่นคง มั่งคั่ง ยั่งยืน เป็นประเทศพัฒนาแล้ว
ด้วยการพัฒนาตามปรัชญาของเศรษฐกิจพอเพียง”
นำไปสู่การพัฒนาให้คนไทยมีความสุข
และตอบสนองต่อการบรรลุ
ซึ่งผลประโยชน์แห่งชาติ ในการที่จะพัฒนาคุณภาพชีวิต
สร้างรายได้ระดับสูงเป็นประเทศพัฒนาแล้ว และสร้าง
ความสุขของคนไทย สังคมมีความมั่นคง เสมอภาคและ
เป็นธรรม ประเทศสามารถแข่งขันได้ในระบบเศรษฐกิจ



๑) ความมั่นคง

๑.๑) การมีความมั่นคงปลอดภัย จากภัยและการเปลี่ยนแปลงทั้งภายในประเทศและภายนอกประเทศในทุกระดับทั้งประเทศ สังคม ชุมชน ครัวเรือน และปัจเจกบุคคล และมีความมั่นคงในทุกมิติทั้งมิติเศรษฐกิจ สังคม สิ่งแวดล้อม และการเมือง

๑.๒) ประเทศมีความมั่นคงในเอกราชและอธิปไตย มีสถาบันชาติ ศาสนา พระมหากษัตริย์ที่เข้มแข็งเป็นศูนย์กลางและเป็นที่ยึดเหนี่ยวจิตใจของประชาชน ระบบการเมืองที่มั่นคงเป็นกลไกที่นำไปสู่การบริหารประเทศที่ต่อเนื่องและโปร่งใสตามหลักธรรมาภิบาล

๑.๓) สังคมมีความปรองดองและความสามัคคี สามารถผนึกกำลังเพื่อพัฒนาประเทศ ชุมชน มีความเข้มแข็ง ครอบครัวมีความอบอุ่น

๑.๔) ประชาชนมีความมั่นคงในชีวิต มีงานและรายได้ที่มั่นคงพอเพียงกับการดำรงชีวิต มีที่อยู่อาศัยและความปลอดภัยในชีวิตทรัพย์สิน

๑.๕) ฐานทรัพยากรและสิ่งแวดล้อม มีความมั่นคงของอาหาร พลังงาน และน้ำ



๒) ความมั่งคั่ง

๒.๑) ประเทศไทยมีการขยายตัวของเศรษฐกิจอย่างต่อเนื่อง ยกเว้นเป็นประเทศในกลุ่มประเทศรายได้สูง ความเหลื่อมล้ำของการพัฒนาลดลง ประชากรรายได้สูง ความเหลื่อมล้ำของการพัฒนาลดลง ประชากรได้รับผลประโยชน์จากการพัฒนาอย่างเท่าเทียมกันมากขึ้น

๒.๒) เศรษฐกิจมีความสามารถในการแข่งขันสูง สามารถสร้างรายได้ทั้งจากภายในและภายนอกประเทศ สร้างฐานเศรษฐกิจและสังคมแห่งอนาคต และเป็นจุดสำคัญของการเชื่อมโยงในภูมิภาค ทั้งการคมนาคมขนส่ง การผลิต การค้า การลงทุน และการทำธุรกิจ มีบทบาทสำคัญในระดับภูมิภาคและระดับโลก เกิดสายสัมพันธ์ทางเศรษฐกิจและการค้าอย่างมีพลัง

๒.๓) มีความสมบูรณ์ในทุนที่จะสามารถสร้างการพัฒนาต่อเนื่อง ได้แก่ ทุนมนุษย์ ทุนทางปัญญา ทุนทางการเงิน ทุนที่เป็นเครื่องมือเครื่องจักร ทุนสังคม และทุนทรัพยากรธรรมชาติและสิ่งแวดล้อม

๓) ความยั่งยืน

๓.๑) การพัฒนาที่สามารถสร้างความเจริญ รายได้ และคุณภาพชีวิตของประชาชนให้เพิ่มขึ้นอย่างต่อเนื่อง ซึ่งเป็นการเจริญเติบโตของเศรษฐกิจที่ไม่ใช้ทรัพยากรธรรมชาติเกินพอดี ไม่สร้างมลภาวะต่อสิ่งแวดล้อมจนเกินความสามารถในการรองรับและเยียวยาของระบบนิเวศน์

๓.๒) ภาวะผลิตและการบริโภคเป็นมิตรกับสิ่งแวดล้อม และสอดคล้องกับกฎระเบียบของประชาคมโลก ซึ่งเป็นที่ยอมรับร่วมกัน ความอุดมสมบูรณ์ของทรัพยากรธรรมชาติและสิ่งแวดล้อมมีคุณภาพดีขึ้น คนมีความรับผิดชอบต่อสังคม มีความเอื้ออาทร เสียสละเพื่อผลประโยชน์ส่วนรวม

๓.๓) มุ่งประโยชน์ส่วนรวมอย่างยั่งยืนให้ความสำคัญกับการมีส่วนร่วมของประชาชนทุกภาคส่วน เพื่อการพัฒนาในทุกระดับอย่างสมดุล มีเสถียรภาพ และยั่งยืน

๓.๔) ประชาชนทุกภาคส่วนในสังคมยึดถือ และปฏิบัติตามปรัชญาของเศรษฐกิจพอเพียง
ยุทธศาสตร์ชาติ (Country Strategic Position) ที่จะใช้เป็นกรอบแนวทางการพัฒนาในระยะ ๒๐ ปี ต่อจากนี้ไป จะประกอบด้วย ๖ ยุทธศาสตร์ ได้แก่

๑) **ยุทธศาสตร์ด้านความมั่นคง** มีเป้าหมายทั้งในการสร้างเสถียรภาพภายในประเทศและช่วยลดและป้องกันภัยคุกคามจากภายนอก รวมทั้งสร้างความเชื่อมั่นในกลุ่มประเทศอาเซียนและประชาคมโลกที่มีต่อประเทศไทย กรอบแนวทางที่ต้องให้ความสำคัญ อาทิ

๑.๑) การเสริมสร้างความมั่นคงของสถาบันหลัก และการปกครองระบอบประชาธิปไตยโดยอันมีพระมหากษัตริย์ทรงเป็นประมุข

๑.๒) การปฏิรูปกลไกการบริหารประเทศและพัฒนาความมั่นคงทางการเมือง ขจัดคอร์รัปชัน สร้างความเชื่อมั่นในกระการยุติธรรม

๑.๓) การรักษาความมั่นคงภายในและความสงบเรียบร้อยภายใน ตลอดจนการบริหารจัดการความมั่นคงชายแดนและชายฝั่งทะเล

๑.๔) การพัฒนาระบบ กลไก มาตรการและความร่วมมือระหว่างประเทศทุกระดับ และรักษาดุลยภาพความสัมพันธ์กับประเทศมหาอำนาจ เพื่อป้องกันและแก้ไขปัญหาความมั่นคงรูปแบบใหม่

๑.๕) การพัฒนาเสริมสร้างศักยภาพในประเทศ สร้างความร่วมมือกับประเทศเพื่อนบ้าน และมีมิตรประเทศ

๑.๖) การพัฒนาระบบการเตรียมพร้อมแห่งชาติ และระบบบริหารจัดการภัยพิบัติ รักษาความมั่นคงของฐานทรัพยากรธรรมชาติ สิ่งแวดล้อม

๑.๗) การปรับกระบวนการทำงานของกลไกที่เกี่ยวข้องกับแนวคิดสู่แนวระนาบมากขึ้น

๒) ยุทธศาสตร์ด้านการสร้างความสามารถในการแข่งขัน เพื่อให้ประเทศไทยสามารถพัฒนาไปสู่การเป็นประเทศพัฒนาแล้ว ซึ่งจำเป็นต้องยกระดับผลิตภาพการผลิตและการใช้วัตกรรมการเพิ่มความสามารถในการแข่งขันและการพัฒนาอย่างยั่งยืนทั้งในสาขาอุตสาหกรรม เกษตรและบริการ การสร้างความมั่นคงและปลอดภัยด้านอาหาร การเพิ่มขีดความสามารถทางการค้าและการเป็นผู้ประกอบการ รวมทั้งการพัฒนาฐานเศรษฐกิจแห่งอนาคต ทั้งนี้ภายใต้กรอบการปฏิรูปและพัฒนาปัจจัยเชิงยุทธศาสตร์ทุกด้าน อันได้แก่ โครงสร้างพื้นฐานและระบบโลจิสติกส์ วิทยาศาสตร์ เทคโนโลยีและนวัตกรรม การพัฒนาทุนมนุษย์ และการบริหารจัดการทั้งในภาครัฐและภาคธุรกิจเอกชน กรอบแนวทางที่ต้องให้ความสำคัญ อาทิ

๒.๑) การพัฒนาสมรรถนะทางเศรษฐกิจ ได้แก่ การรักษาเสถียรภาพเศรษฐกิจและสร้างความเชื่อมั่น การส่งเสริมการค้าและการลงทุนที่อยู่บนการแข่งขันที่เป็นธรรมและรับผิดชอบต่อสังคม ตลอดจนพัฒนาประเทศสู่ความเป็นชาติการค้าเพื่อให้ได้ประโยชน์จากห่วงโซ่มูลค่าในภูมิภาค และเป็นการยกระดับไปสู่ส่วนบนของห่วงโซ่มูลค่ามากขึ้น

๒.๒) การพัฒนาภาคการผลิตและบริการ บนฐานของการพัฒนานวัตกรรมและมีความเป็นมิตรต่อสิ่งแวดล้อม โดยมีภาระใช้ดิจิทัลและการค้าที่เข้มข้นเพื่อสร้างมูลค่าเพิ่มและขยายกิจกรรมการผลิตและบริการ โดยมุ่งสู่ความเป็นเลิศในระดับโลกและในระดับภูมิภาคในอุตสาหกรรมหลายสาขา และในภาคบริการที่หลากหลายตามรูปแบบการดำเนินชีวิตและการดำเนินธุรกิจที่เปลี่ยนไป รวมทั้งเป็นแหล่งอาหารคุณภาพสะอาดและปลอดภัยของโลก

- ภาคเกษตร โดยเสริมสร้างฐานการผลิตที่เข้มแข็งและยั่งยืน เพิ่มขีดความสามารถในการแข่งขันของภาคเกษตร ส่งเสริมเกษตรกรรายย่อยให้ปรับไปสู่การทำกรเกษตรยั่งยืนที่เป็นมิตรกับสิ่งแวดล้อม และรวมกลุ่มเกษตรกรในการพัฒนาอาชีพที่เข้มแข็ง และการพัฒนาสินค้าเกษตรที่มีศักยภาพและอาหารคุณภาพ สะอาด และปลอดภัย

- ภาคอุตสาหกรรม โดยพัฒนาอุตสาหกรรม ศักยภาพ ยกระดับการพัฒนาอุตสาหกรรมปัจจุบันที่มีศักยภาพสูง และพัฒนาอุตสาหกรรมอนาคตที่มีศักยภาพ โดยการใช้ดิจิทัลและการค้ามาเพิ่มมูลค่าและยกระดับห่วงโซ่มูลค่าในระดับสูงขึ้น

- ภาคบริการ โดยขยายฐานการบริการให้มีความหลากหลาย มีความเป็นเลิศและเป็นมิตรต่อสิ่งแวดล้อม โดยการยกระดับบริการที่เป็นฐานรายได้เดิม เช่น การท่องเที่ยว และพัฒนาให้ประเทศไทยเป็นศูนย์กลางการให้บริการสุขภาพ ธุรกิจบริการด้านการเงิน และธุรกิจบริการที่มีศักยภาพอื่น ๆ เป็นต้น

๒.๓) การพัฒนาผู้ประกอบการและเศรษฐกิจชุมชน พัฒนาทักษะผู้ประกอบการ ยกระดับผลิตภาพแรงงานและพัฒนาวิสาหกิจขนาดกลางและขนาดย่อม (SMEs) ผู้สากล และพัฒนาวิสาหกิจชุมชนและสถาบันเกษตรกร

๒.๔) การพัฒนาพื้นที่เศรษฐกิจพิเศษและเมือง พัฒนาเขตเศรษฐกิจพิเศษชายแดน และพัฒนาระบบเมืองศูนย์กลางความเจริญ จัดระบบผังเมืองที่มีประสิทธิภาพและมีส่วนร่วม มีการจัดการสิ่งแวดล้อมเมือง และโครงสร้างพื้นฐานทางสังคมและเศรษฐกิจที่สอดคล้องกับศักยภาพ

๒.๕) การลงทุนพัฒนาโครงสร้างพื้นฐาน ในด้านการขนส่ง ด้านพลังงาน ระบบเทคโนโลยีสารสนเทศและการสื่อสารและการวิจัยและพัฒนา

๒.๖) การเชื่อมกับภูมิภาคและเศรษฐกิจโลกสร้างความเป็นหุ้นส่วนการพัฒนากับนานาประเทศ ส่งเสริมความร่วมมือกับนานาชาติในการสร้างความมั่นคงด้านต่าง ๆ เพิ่มบทบาทของไทยในองค์กรระหว่างประเทศ รวมถึงสร้างองค์ความรู้ด้านการต่างประเทศ

๓) ยุทธศาสตร์การพัฒนาและเสริมสร้างศักยภาพคน เพื่อพัฒนาคนและสังคมไทยให้เป็นรากฐานที่แข็งแกร่งของประเทศ มีความพร้อมทางกาย ใจ สติปัญญา มีความเป็นสากล มีทักษะการคิดวิเคราะห์อย่างมีเหตุผล มีระเบียบวินัย เคารพกฎหมาย มีคุณธรรม จริยธรรม รู้คุณค่าความเป็นไทย มีครอบครัวที่มั่นคง กรอบแนวทางที่ต้องให้ความสำคัญ อาทิ

- ๓.๑) การพัฒนาศักยภาพคนตลอดช่วงชีวิตให้สนับสนุนการเจริญเติบโตของประเทศ
- ๓.๒) การยกระดับคุณภาพการศึกษา และการเรียนรู้ให้มีคุณภาพเท่าเทียม และทั่วถึง
- ๓.๓) การปลูกฝังระเบียบวินัย คุณธรรม จริยธรรม ค่านิยมที่พึงประสงค์
- ๓.๔) การสร้างเสริมให้คนมีสุขภาวะที่ดี
- ๓.๕) การสร้างความอยู่ดีมีสุขของครอบครัวไทย เสริมสร้างบทบาทของสถาบันครอบครัว

ในการบ่มเพาะจิตใจให้เข้มแข็ง

๔) ยุทธศาสตร์ด้านการสร้างโอกาสความเสมอภาค และเท่าเทียมกันทางสังคม เพื่อเร่งกระจายโอกาสการพัฒนาและสร้างความมั่นคงให้ทั่วถึง ลดความเหลื่อมล้ำไปสู่สังคมที่เสมอภาคและเป็นธรรม กรอบแนวทางที่ต้องให้ความสำคัญ อาทิ

- ๔.๑) การสร้างความมั่นคงและการลดความเหลื่อมล้ำทางด้านเศรษฐกิจและสังคม
- ๔.๒) การพัฒนาระบบบริการและระบบบริหารจัดการสุขภาพ
- ๔.๓) การสร้างสภาพแวดล้อมและนวัตกรรมที่เอื้อต่อการดำรงชีวิตในสังคมสูงวัย
- ๔.๔) การสร้างความเข้มแข็งของสถาบันทางสังคมทุนทางวัฒนธรรมและความเข้มแข็งของ

ชุมชน

๕) ยุทธศาสตร์ด้านการสร้างการเติบโตบนคุณภาพชีวิตที่เป็นมิตรต่อสิ่งแวดล้อม เพื่อเร่งอนุรักษ์ฟื้นฟูและสร้างความมั่นคงของฐานทรัพยากรธรรมชาติ และมีความมั่นคงด้านน้ำ รวมทั้งมีความสามารถในการป้องกันผลกระทบและปรับตัวต่อการเปลี่ยนแปลงสภาพภูมิอากาศและภัยพิบัติธรรมชาติ และพัฒนามุ่งสู่การเป็นสังคมสีเขียว กรอบแนวทางที่ต้องให้ความสำคัญ อาทิ

- ๕.๑) การจัดระบบอนุรักษ์ ฟื้นฟูและป้องกันการทำลายทรัพยากรธรรมชาติ
- ๕.๒) การวางระบบบริหารจัดการน้ำให้มีประสิทธิภาพทั้ง ๒๕ ลุ่มน้ำ เน้นการปรับระบบการบริหารจัดการอุทกภัยอย่างบูรณาการ
- ๕.๓) การพัฒนาและใช้พลังงานที่เป็นมิตรกับสิ่งแวดล้อม
- ๕.๔) การพัฒนาเมืองอุตสาหกรรมเชิงนิเวศและเมืองที่เป็นมิตรกับสิ่งแวดล้อม
- ๕.๕) การร่วมลดปัญหาโลกร้อนและปรับตัวให้พร้อมกับการเปลี่ยนแปลงสภาพภูมิอากาศ
- ๕.๖) การใช้เครื่องมือทางเศรษฐศาสตร์และนโยบายการคลังเพื่อสิ่งแวดล้อม

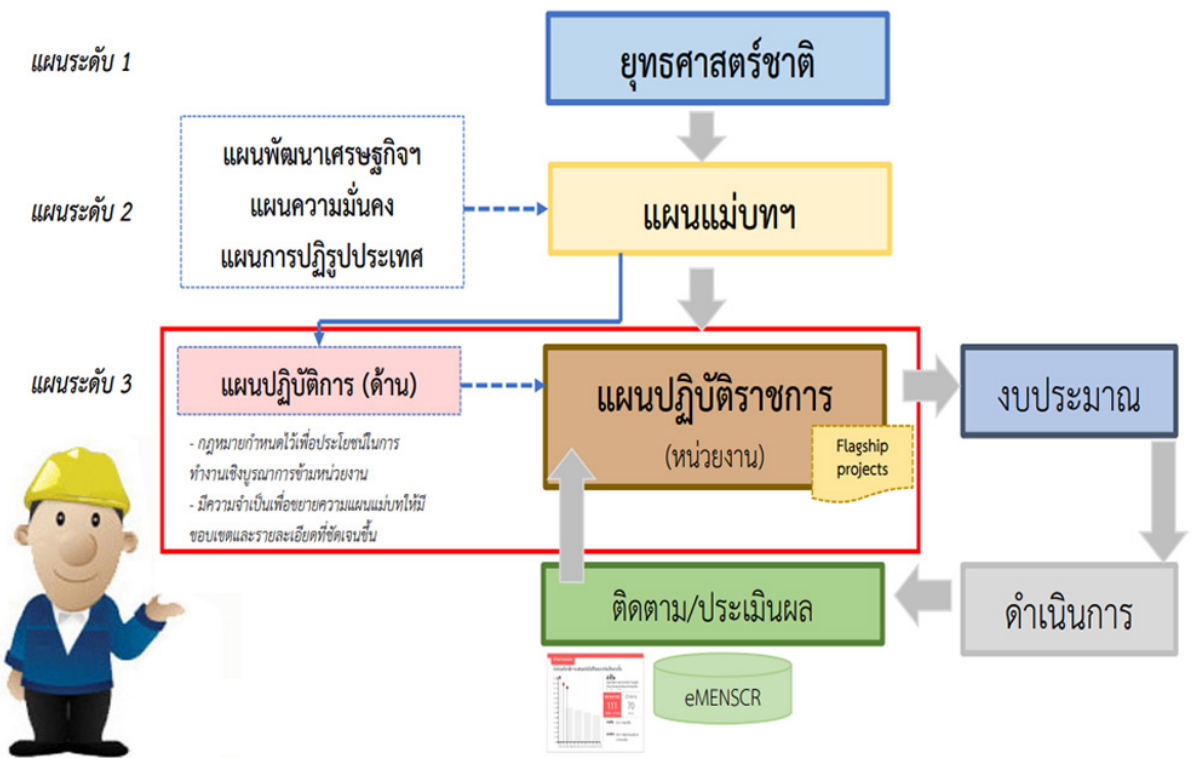
๖) ยุทธศาสตร์ด้านการปรับสมดุลและพัฒนาระบบการบริหารจัดการภาครัฐ เพื่อให้หน่วยงานภาครัฐมีขนาดที่เหมาะสมกับบทบาทภารกิจ มีสมรรถนะสูง มีประสิทธิภาพและประสิทธิผล กระจายบทบาทภารกิจไปสู่ท้องถิ่นอย่างเหมาะสม มีธรรมาภิบาล กรอบแนวทางที่ต้องให้ความสำคัญ อาทิ

- ๖.๑) การปรับปรุงโครงสร้าง บทบาท ภารกิจของหน่วยงานภาครัฐ ให้มีขนาดที่เหมาะสม
- ๖.๒) การวางระบบบริหารราชการแบบบูรณาการ
- ๖.๓) การพัฒนาระบบบริหารจัดการกำลังคนและพัฒนาบุคลากรภาครัฐ
- ๖.๔) การต่อต้านการทุจริตและประพฤติมิชอบ
- ๖.๕) การปรับปรุงกฎหมายและระเบียบต่าง ๆ ให้ทันสมัย เป็นธรรมและเป็นสากล
- ๖.๖) การพัฒนาระบบให้บริการประชาชนของหน่วยงานภาครัฐ
- ๖.๗) การปรับปรุงการบริหารจัดการรายได้และรายจ่ายของภาครัฐ

ความเชื่อมโยงของยุทธศาสตร์ชาติกับแผนในระดับต่างๆ



ระดับความเชื่อมโยงของการทำแผนใน 3 ระดับ



๑.๒ แผนพัฒนาเศรษฐกิจและสังคมแห่งชาติ ฉบับที่ ๑๒

ในช่วงของแผนพัฒนาเศรษฐกิจและสังคมแห่งชาติ ฉบับที่ ๑๒ (พ.ศ. ๒๕๖๐ - ๒๕๖๔) ประเทศไทยจะยังคงประสบภาวะแวดล้อม และบริบทของการเปลี่ยนแปลงต่าง ๆ ที่อาจก่อให้เกิดความเสี่ยง ทั้งจากภายในและภายนอกประเทศ อาทิ กระแสการเปิดเศรษฐกิจเสรี การท้าทายของเทคโนโลยีใหม่ ๆ การเข้าสู่สังคมผู้สูงอายุ การเกิดภัยธรรมชาติที่รุนแรง ประกอบกับสภาวะการณ์ด้านต่าง ๆ ทั้งเศรษฐกิจ สังคม ทรัพยากรธรรมชาติและสิ่งแวดล้อมของประเทศในปัจจุบันยังคงประสบปัญหาในหลายด้าน เช่น ปัญหาการพัฒนาการผลิต ความสามารถในการแข่งขัน คุณภาพการศึกษา ความเหลื่อมล้ำทางสังคม เป็นต้น ทำให้การพัฒนาในช่วงแผนพัฒนาฯ ฉบับที่ ๑๒ จึงจำเป็นต้องยึดกรอบแนวคิดและหลักการในการวางแผนที่สำคัญ ดังนี้

- ๑) การน้อมนำและประยุกต์ใช้หลักปรัชญาของเศรษฐกิจพอเพียง
- ๒) คนเป็นศูนย์กลางของการพัฒนาอย่างมีส่วนร่วม
- ๓) การสนับสนุนและส่งเสริมแนวคิดการปฏิรูปประเทศ
- ๔) การพัฒนาสู่ความมั่นคง มั่งคั่ง ยั่งยืน สังคมอยู่ร่วมกันอย่างมีความสุข

กรอบวิสัยทัศน์และเป้าหมาย

๑) กรอบวิสัยทัศน์แผนพัฒนาฯ ฉบับที่ ๑๒

จากสถานะของประเทศและบริบทการเปลี่ยนแปลงต่าง ๆ ที่ประเทศกำลังประสบอยู่ ทำให้การกำหนดวิสัยทัศน์แผนพัฒนาฯ ฉบับที่ ๑๒ ยังคงมีความต่อเนื่องจากวิสัยทัศน์แผนพัฒนาฯ ฉบับที่ ๑๑ และกรอบหลักการของการวางแผนที่น้อมนำและประยุกต์ใช้หลักปรัชญาของเศรษฐกิจพอเพียง ยึดคนเป็นศูนย์กลางของการพัฒนาอย่างมีส่วนร่วม การพัฒนาที่ยึดหลักสมดุล ยั่งยืน โดยวิสัยทัศน์ของการพัฒนาในแผนพัฒนาฯ ฉบับที่ ๑๒ ต้องให้ความสำคัญกับการกำหนดทิศทางการพัฒนาที่มุ่งสู่การเปลี่ยนแปลงผ่านประเทศไทย จากประเทศที่มีรายได้ปานกลางไปสู่ประเทศที่มีรายได้สูง มีความมั่นคง และยั่งยืน สังคมอยู่ร่วมกันอย่างมีความสุข และนำไปสู่การบรรลุวิสัยทัศน์ระยะยาว “มั่นคง มั่งคั่ง ยั่งยืน” ของประเทศ

๒) การกำหนดตำแหน่งทางยุทธศาสตร์ประเทศ (Country Strategic Positioning) เป็นการกำหนดตำแหน่งทางยุทธศาสตร์ของประเทศที่สอดคล้องกับยุทธศาสตร์ชาติที่ สคช. ได้จัดทำขึ้น

ประเทศไทยเป็นประเทศรายได้สูงที่มีการกระจายรายได้อย่างเป็นธรรม เป็นศูนย์กลางด้านการขนส่งและโลจิสติกส์ของภูมิภาคสู่ความเป็นชาติการค้าและบริการ (Trading and Service Nation) เป็นแหล่งผลิตสินค้าเกษตรอินทรีย์และเกษตรปลอดภัย แหล่งอุตสาหกรรมสร้างสรรค์และนวัตกรรมสูงที่เป็นมิตรต่อสิ่งแวดล้อม

๓) เป้าหมาย

๓.๑) การหลุดพ้นจากกับดักประเทศรายได้ปานกลางสู่รายได้สูง

๓.๑.๑) เศรษฐกิจขยายตัวเฉลี่ยไม่ต่ำกว่าร้อยละ ๕.๐

๓.๑.๒) ผลิตภัณฑ์มวลรวมของประเทศต่อหัว (GDP Per Capital) และรายได้ประชาชาติต่อหัว (GNP Per Capital) ณ สิ้นแผนพัฒนาฯ ฉบับที่ ๑๒ ในปี ๒๕๖๔ เพิ่มขึ้นเป็น ๓๑๗,๐๕๑ บาท (๙,๓๒๕ ดอลลาร์ สรอ.) และ ๓๐๑,๑๙๙ บาท (๘,๘๕๙ ดอลลาร์ สรอ.) ต่อคนต่อปี

๓.๑.๓) ผลิตภาพการผลิตเพิ่มขึ้นไม่ต่ำกว่าเฉลี่ยร้อยละ ๒.๕ ต่อปี

๓.๑.๔) การลงทุนรวมขยายตัวไม่ต่ำกว่าเฉลี่ยร้อยละ ๘.๐ (การลงทุนของการลงทุนภาครัฐไม่ต่ำกว่าร้อยละ ๑๐.๐ และการลงทุนของภาคเอกชนขยายตัวไม่ต่ำกว่าเฉลี่ยร้อยละ ๗.๕ ในขณะที่ปริมาณการส่งออกขยายตัวเฉลี่ยไม่ต่ำกว่าร้อยละ ๔.๐ ต่อปี



๓.๒) การพัฒนาศักยภาพคนให้สนับสนุนการเจริญเติบโตของประเทศและการสร้างสังคมสูงวัยอย่างมีคุณภาพ

๓.๒.๑) ประชาชนทุกช่วงวัยมีความมั่นคงทางด้านเศรษฐกิจและสังคม (Socio Economic Security) และมีคุณภาพชีวิตที่ดีขึ้น

๓.๒.๒) การศึกษาและการเรียนรู้ได้รับการพัฒนาคุณภาพ

๓.๒.๓) สถาบันทางสังคมมีความเข้มแข็งเป็นฐานรากที่เอื้อต่อการพัฒนาคน

๓.๓) การลดความเหลื่อมล้ำในสังคม

๓.๓.๑) การกระจายรายได้มีความเท่าเทียมกันมากขึ้น

๓.๓.๒) บริการทางสังคมมีคุณภาพและมีการกระจายอย่างทั่วถึง

๓.๔) การสร้างการเจริญเติบโตทางเศรษฐกิจและสังคมที่เป็นมิตรกับสิ่งแวดล้อม

๓.๔.๑) รักษาความมั่นคงของฐานทรัพยากร สร้างสมดุลระหว่างการอนุรักษ์และการใช้ประโยชน์อย่างยั่งยืนและเป็นธรรม

๓.๔.๒) ขับเคลื่อนประเทศสู่เศรษฐกิจและสังคมที่เป็นมิตรต่อสิ่งแวดล้อม

๓.๔.๓) เพิ่มขีดความสามารถในการรับมือภัยพิบัติและการเปลี่ยนแปลงสภาพภูมิอากาศ

๓.๔.๔) เพิ่มประสิทธิภาพและเสริมสร้างธรรมาภิบาลในการบริหารจัดการทรัพยากรธรรมชาติและสิ่งแวดล้อม

และสิ่งแวดล้อม

๓.๔.๕) มีการบริหารจัดการน้ำให้สมดุลระหว่างการอุปสงค์และอุปทานของน้ำ

๓.๕) การบริหารราชการแผ่นดินที่มีประสิทธิภาพ

๓.๕.๑) การบริหารภาครัฐที่โปร่งใส เป็นธรรม มีประสิทธิภาพ และมีส่วนร่วม

๓.๕.๒) ขจัดการทุจริตคอร์รัปชัน

๓.๕.๓) มีการกระจายอำนาจที่เหมาะสม

ยุทธศาสตร์แผนพัฒนาเศรษฐกิจและสังคมแห่งชาติ ฉบับที่ ๑๒ ประกอบด้วย

- ๑) การเสริมสร้างและพัฒนาศักยภาพทุนมนุษย์
- ๒) การเสริมความเป็นธรรมและลดความเหลื่อมล้ำในสังคม
- ๓) การสร้างความเข้มแข็งทางเศรษฐกิจและแข่งขันได้อย่างยั่งยืน
- ๔) การเติบโตที่เป็นมิตรกับสิ่งแวดล้อมเพื่อการพัฒนาอย่างยั่งยืน
- ๕) การเสริมสร้างความมั่นคงแห่งชาติเพื่อการพัฒนาประเทศสู่ความมั่งคั่ง
- ๖) การบริหารจัดการในภาครัฐ การป้องกันการทุจริตประพฤติมิชอบ
- ๗) การพัฒนาโครงสร้างพื้นฐานและระบบโลจิสติกส์
- ๘) การพัฒนาวิทยาศาสตร์ เทคโนโลยี วิจัยและนวัตกรรม
- ๙) การพัฒนาภาค เมือง และพื้นที่เศรษฐกิจ
- ๑๐) ความร่วมมือระหว่างประเทศเพื่อการพัฒนา

๑.๓ แผนพัฒนาภาค/แผนพัฒนากลุ่มจังหวัด/แผนพัฒนาจังหวัด

๑) แผนพัฒนาภาคกลาง (พ.ศ. ๒๕๖๐ – ๒๕๖๕)

ยุทธศาสตร์การพัฒนาภาคกลางและพื้นที่กรุงเทพมหานคร

ยุทธศาสตร์ที่ ๑ พัฒนารุงเทพฯ เป็นมหานครทันสมัยระดับโลกควบคู่กับการพัฒนา คุณภาพชีวิตและแก้ไขปัญหาสิ่งแวดล้อมเมือง

แนวทางการพัฒนา

๑) เร่งพัฒนาระบบขนส่งมวลชนและระบบขนส่งสาธารณะ อาทิ รถไฟฟ้า รถเมย์ ฯลฯ เพื่อบรรเทาปัญหาจราจร และให้ประชาชนเข้าถึงบริการระบบขนส่งสาธารณะที่สะดวกสบายและปลอดภัยใน การเดินทาง

๒) ก่อสร้างถนนวงแหวน เชื่อมโยงโครงข่ายเส้นทางถนนที่ยังขาดความเชื่อมต่อกับ เส้นทางหลัก (Missing Link) และก่อสร้างสะพานข้ามแม่น้ำเจ้าพระยาเพิ่มขึ้น ฯลฯ เพื่อลดปัญหาความแออัด และคับคั่งของปริมาณการจราจรในเขตเมือง ลดปัญหาคอขวด เป็นการเชื่อมต่อโครงข่ายการเดินทางเพื่ออำนวยความสะดวกในการเข้าถึงและลดเวลาการเดินทาง รวมทั้งสร้างความเชื่อมโยงระหว่างเมือง

๓) จัดระเบียบการใช้ประโยชน์ที่ดิน โดยใช้มาตรการผังเมืองควบคุมการใช้พื้นที่ รวมทั้งคุ้มครองแหล่งอนุรักษ์และทัศนียภาพเมือง ตลอดจนการจัดทัศนียภาพของเมืองให้สวยงามมีพื้นที่ สีเขียวและสวนสาธารณะ

๔) พัฒนาระบบดูแลผู้สูงอายุ โดยส่งเสริมการพัฒนาเทคโนโลยีและนวัตกรรม ให้สอดคล้องต่อความต้องการและเอื้อต่อการใช้ชีวิต รวมทั้งพัฒนารูปแบบและคุณภาพการบริการสาธารณสุข ระดับปฐมภูมิและบริการดูแลระยะยาวสำหรับผู้สูงอายุ และออกแบบโครงสร้างพื้นฐานและบริการต่างๆ ให้สามารถรองรับคนทุกกลุ่มในสังคมได้อย่างเท่าเทียมกัน (Universal Design) เพื่อรองรับสังคมผู้สูงอายุ และส่งเสริมให้คนทุกกลุ่มสามารถเข้าถึงและใช้ประโยชน์จากการพัฒนาโครงสร้างพื้นฐานและบริการต่างๆ อย่างเสมอภาคและเท่าเทียมกัน

๕) ป้องกันและแก้ไขปัญหาขยะ น้ำเสีย น้ำท่วม และมลพิษทางอากาศ ในเขตพื้นที่ที่มี ปัญหาความรุนแรงและความเสียหายเป็นมูลค่าสูง โดยเฉพาะในเขตพื้นที่กรุงเทพมหานครและปริมณฑล

๖) วางระบบป้องกันภัยอาชญากรรมและภัยก่อการร้ายในเขตกรุงเทพมหานคร และพื้นที่ ต่อเนื่อง รวมทั้งพื้นที่ที่มีปัญหาอาชญากรรม ปัญหาการจราจร และปัญหาความรุนแรงในสังคม โดยการใช้ เทคโนโลยีการบังคับใช้กฎหมาย การปลูกจิตสำนึกและเสริมสร้างความเป็นพลเมือง ตลอดจนสร้างเครือข่าย เฝ้าระวังเพื่อดูแลรักษาความปลอดภัยในชีวิตและทรัพย์สินของประชาชน

๗) พัฒนารุงเทพมหานครเป็นเมืองน่าอยู่อัจฉริยะ โดยการจัดทำผังภูมิวิเวศเพื่อการ จัดการพื้นที่ และพัฒนาเมืองให้เป็นเมืองที่มีความน่าอยู่ อัจฉริยะ และสามารถรองรับกิจกรรมทางเศรษฐกิจ เป็นที่อยู่อาศัย ลดความเหลื่อมล้ำ และยกระดับคุณภาพชีวิตของประชาชนในพื้นที่ทุกกลุ่ม โดยยังคง รักษาอัตลักษณ์ของพื้นที่ ซึ่งระยะแรกดำเนินการที่บางซื่อเพื่อเป็นต้นแบบพัฒนาพื้นที่รอบสถานีระบบขนส่ง มวลชน และเมืองอัจฉริยะ แห่งแรก (Smart City) ในไทย และภูมิภาคอาเซียน

ยุทธศาสตร์ที่ ๒ พัฒนาคุณภาพแหล่งท่องเที่ยวที่มีชื่อเสียงระดับนานาชาติ และสร้างความเชื่อมโยงเพื่อกระจายการท่องเที่ยวทั่วทั้งภาค

แนวทางการพัฒนา

๑) พัฒนาคุณภาพแหล่งท่องเที่ยวระดับนานาชาติ อาทิ วัดพระศรีรัตนศาสดาราม ชายหาดชะอำ-หัวหิน สนามกอล์ฟพระดับโลกที่เพชรบุรี กาญจนบุรี และพระนครศรีอยุธยา ให้เป็นฐานการกระจายรายได้และการสร้างงาน โดยยกระดับคุณภาพของธุรกิจบริการด้านการท่องเที่ยวให้ได้มาตรฐานระดับนานาชาติและเป็นที่น่าสนใจของนักท่องเที่ยว รวมทั้งพัฒนาการท่องเที่ยวเชื่อมโยงแหล่งท่องเที่ยวชายฝั่งทะเลตะวันตกของภาคกลาง ได้แก่ จังหวัดเพชรบุรี และประจวบคีรีขันธ์ เชื่อมกับจังหวัดชุมพร และระนองของภาคใต้

๒) พัฒนาแหล่งท่องเที่ยวมรดกโลกพระนครศรีอยุธยาอย่างยั่งยืน โดยฟื้นฟู บูรณะโบราณสถาน และเตรียมความพร้อมของเมืองให้สามารถรองรับภัยพิบัติ โดยเฉพาะอุทกภัยได้ อย่างมีประสิทธิภาพ

๓) อนุรักษ์และพัฒนากรุงรัตนโกสินทร์และเมืองเก่า เพื่อรักษาอัตลักษณ์ของเมืองให้ เป็นมรดกทางวัฒนธรรมที่สืบทอดความเจริญรุ่งเรืองด้านศิลปวัฒนธรรมอันยิ่งใหญ่ของชาติตลอดไป อาทิ พื้นที่เกาะรัตนโกสินทร์ในเขตกรุงเทพมหานคร เมืองเก่าเพชรบุรีเมืองเก่ากาญจนบุรี เมืองเก่าราชบุรี เมืองเก่าสุพรรณบุรี และเมืองเก่าลพบุรี

๔) พัฒนาแหล่งท่องเที่ยวที่มีศักยภาพ เช่น กลุ่มประวัติศาสตร์และศาสนา กาญจนบุรี สุพรรณบุรีพระนครศรีอยุธยา อ่างทอง สิงห์บุรีชัยนาท ลพบุรีสระบุรีนครปฐม ราชบุรีและเพชรบุรี กลุ่มดูแลสุขภาพด้วยแพทย์แผนไทย อาทิตนทบุรีสมุทรสาคร นครปฐม และเพชรบุรี และกลุ่มท่องเที่ยวทางน้ำ อาทิ พระนครศรีอยุธยา นนทบุรีปทุมธานีอ่างทอง และสิงห์บุรี โดยปรับปรุงและพัฒนาแหล่งท่องเที่ยวและกิจกรรมการท่องเที่ยวให้มีคุณค่าและมูลค่าเพิ่ม มีความหลากหลาย และเชื่อมโยงการท่องเที่ยวระหว่างจังหวัดอย่างยั่งยืน รวมทั้งบริหารการท่องเที่ยวโดยคำนึงถึงขีดความสามารถในการรองรับ

๕) เพิ่มมาตรฐานแหล่งท่องเที่ยวท้องถิ่นและแหล่งท่องเที่ยวโดยชุมชน เช่น ตลาดสามชุก ตลาดน้ำอัมพวา ตลาดน้ำดำเนินสะดวก เกาะเกร็ด ท่องเที่ยวธรรมชาติสวนผึ้ง อุทยานแห่งชาติ แก่งกระจาน ฯลฯ โดยปรับปรุงสิ่งอำนวยความสะดวก กิจกรรมการท่องเที่ยว สินค้าและบริการด้านการท่องเที่ยวให้ได้มาตรฐานสากล

๖) พัฒนาการเข้าถึงแหล่งท่องเที่ยวชุมชน แหล่งผลิตสินค้า OTOP และแหล่งท่องเที่ยวเชิงเกษตร เพื่อให้มีเส้นทางหรือเครือข่ายการคมนาคมที่สามารถเดินทางเข้าไปยังแหล่งท่องเที่ยวได้ อย่างสะดวกและปลอดภัย เป็นการขยายเส้นทางท่องเที่ยวและกระจายรายได้สู่ชุมชน

ยุทธศาสตร์ที่ ๓ ยกระดับการผลิตสินค้าเกษตรและอุตสาหกรรมโดยใช้นวัตกรรม เทคโนโลยี และความคิดสร้างสรรค์ เพื่อให้สามารถแข่งขันได้อย่างยั่งยืน

แนวทางการพัฒนา

๑) นำผลการวิจัยและพัฒนาด้านการเกษตรและอุตสาหกรรมการเกษตรมาใช้ ประโยชน์ในเชิงพาณิชย์ เช่น นำผลการวิจัยและพัฒนาของสถาบันวิทยาศาสตร์ข้าวแห่งชาติมาใช้ในการ พัฒนาการผลิตข้าวในพื้นที่ เพื่อเพิ่มผลผลิตต่อไร่ เพิ่มศักยภาพและยกระดับคุณภาพข้าวซึ่งเป็นสินค้าส่งออก ที่สำคัญของประเทศให้มีคุณภาพตรงตามความต้องการของตลาด เป็นต้น

๒) พัฒนามาตรฐานฟาร์มเพื่อผลิตอาหารปลอดภัย (Food Safety) จากสินค้าเกษตร หลักของภาค ได้แก่ ข้าว พืชผัก มะพร้าว โคนม โคเนื้อ สุกร ไก่ เป็ด กุ้ง ปลา โดยเฉพาะในพื้นที่ที่เป็นแหล่งผลิตสำคัญ ได้แก่ จังหวัดชัยนาท สิงห์บุรี อ่างทอง ลพบุรี สระบุรี พระนครศรีอยุธยา สุพรรณบุรี ราชบุรี นครปฐม และประจวบคีรีขันธ์ เพื่อการส่งออกสินค้าเกษตรคุณภาพสูง ที่สอดคล้องกับความต้องการ ของผู้บริโภคในตลาดเฉพาะและตลาดระดับบน

๓) ส่งเสริมการใช้เทคโนโลยีการเกษตรเพื่อยกระดับสู่ Smart Farmer และ Smart Farming โดยส่งเสริมให้เกษตรกรมีความรู้ความสามารถในการใช้เทคโนโลยีการผลิตที่ทันสมัยและพันธุ์ ที่เหมาะสม รวมทั้งปรับปรุงระบบการบริหารจัดการตลาดให้มีประสิทธิภาพ

๔) พัฒนาความอุดมสมบูรณ์ทรัพยากรประมงทะเล โดยเร่งรัดการอนุรักษ์ พื้นฟู และการจัดการใช้ประโยชน์ทรัพยากรประมงและสิ่งแวดล้อมให้เป็นระบบเหมาะสม ควบคู่ไปกับการส่งเสริม และพัฒนาอาชีพ เช่น การส่งเสริมการวิจัยและถ่ายทอดเทคโนโลยีการจัดการและวิธีการเพาะเลี้ยงสัตว์น้ำ เพื่อเพิ่มประสิทธิภาพการผลิตและสร้างมูลค่าเพิ่ม การส่งเสริมและพัฒนาการประมงพื้นบ้าน รวมทั้งการส่งเสริม และพัฒนาธุรกิจการประมง เป็นต้น ในพื้นที่ที่มีศักยภาพด้านการประมงและเพาะเลี้ยงสัตว์น้ำบริเวณชายฝั่งรอบอ่าวไทย ได้แก่ จังหวัดประจวบคีรีขันธ์ เพชรบุรี สมุทรสงคราม สมุทรสาคร และสมุทรปราการ

๕) เพิ่มความสามารถการแข่งขันอุตสาหกรรมประมง (สมุทรสาคร) อุตสาหกรรม ก่อสร้าง (สระบุรี) อุตสาหกรรมยานยนต์และอิเล็กทรอนิกส์ (พระนครศรีอยุธยา ปทุมธานี สมุทรปราการ) ส่งเสริมใช้เทคโนโลยีที่สูงขึ้นและเป็นมิตรกับสิ่งแวดล้อม

๖) พัฒนาทักษะแรงงานให้มีความรู้ขั้นสูง เพื่อยกระดับและปรับเปลี่ยนทักษะแรงงาน ให้ก้าวทันการเปลี่ยนแปลงทางเทคโนโลยีและนวัตกรรม สามารถรองรับอุตสาหกรรมและบริการแห่งอนาคต

๗) พัฒนากาญจนบุรี-ราชบุรี-เพชรบุรีตอนบนให้เป็นแหล่งอุตสาหกรรมแปรรูป ผลผลิตทางการเกษตรและปศุสัตว์ และกลุ่มอุตสาหกรรมสิ่งทอและเครื่องนุ่งห่มเชื่อมโยงกับแหล่งผลิต ในเมียนมา โดยเพิ่มประสิทธิภาพระบบโลจิสติกส์เพื่อลดต้นทุนในการขนส่งสินค้า รวมทั้งยกระดับคุณภาพ สินค้าอุตสาหกรรมในพื้นที่ให้มีความทันสมัยและได้มาตรฐานสากลสู่ตลาดอาเซียนและตลาดต่างประเทศ

๘) ส่งเสริมและสนับสนุนธุรกิจ SMEs และ Start Up โดยให้ความสำคัญกับ การเสริมสร้างองค์ความรู้ให้แก่ผู้ประกอบการในการดำเนินธุรกิจ อาทิกิจการนำงานวิจัยนวัตกรรมและ เทคโนโลยีมาใช้ในการเพิ่มประสิทธิภาพการผลิต และการใช้กลยุทธ์การตลาด ฯลฯ เพื่อให้สามารถเริ่มต้น ธุรกิจและเติบโตได้อย่างมีประสิทธิภาพ

๙) ส่งเสริมให้อุทยานวิทยาศาสตร์ สถาบันวิจัย เมืองนวัตกรรมอาหาร ฯลฯ มีบทบาท ในการขับเคลื่อนให้ภาคกลางเป็นฐานการผลิตสินค้าและบริการมูลค่าเพิ่มสูงผ่านการวิจัย พัฒนา และ นวัตกรรมที่เข้มข้น

ยุทธศาสตร์ที่ ๔ บริหารจัดการน้ำและทรัพยากรธรรมชาติเพื่อแก้ไขปัญหาภัยน้ำท่วม ภัยแล้ง และคงความสมดุลของระบบนิเวศอย่างยั่งยืน

แนวทางการพัฒนา

๑) พัฒนาแหล่งน้ำ และระบบกระจายน้ำ ในพื้นที่แล้งซ้ำซาก อาทิ จังหวัดกาญจนบุรี ประจวบคีรีขันธ์ ราชบุรี และลพบุรี เพิ่มประสิทธิภาพระบบบริหารจัดการน้ำ โดยปรับปรุงและบำรุงรักษา แหล่งน้ำเดิม วางแผนจัดสรรน้ำเพื่อรองรับความต้องการใช้น้ำที่เพิ่มขึ้นจากการขยายตัวของกิจกรรม ทาง เศรษฐกิจและชุมชนได้อย่างพอเพียงและมีเสถียรภาพ รวมทั้งจัดทำแหล่งเก็บกักน้ำขนาดเล็กกระจาย ในพื้นที่ การเกษตรเพื่อบรรเทาและแก้ไขปัญหาขาดแคลนน้ำในช่วงฤดูแล้ง

๒) ป้องกันและแก้ไขปัญหาภัยน้ำท่วมพื้นที่เศรษฐกิจ ชุมชน แหล่งประวัติศาสตร์ โบราณสถาน และพื้นที่น้ำท่วมซ้ำซาก อาทิ จังหวัดชัยนาท อ่างทอง สิงห์บุรี พระนครศรีอยุธยา สมุทรสาคร นนทบุรี ปทุมธานี และสมุทรปราการ โดยเพิ่มแหล่งเก็บกักน้ำที่เป็นแก้มลิง ส่งเสริมและสนับสนุนให้ประชาชน ในพื้นที่ เสี่ยงจัดตั้งกลุ่มเฝ้าระวังภัยน้ำท่วม

๓) ป้องกันและแก้ไขปัญหาการทรุดตัวของแผ่นดิน รวมทั้งปัญหาการรुक้าของน้ำเค็ม โดยเฉพาะในเขตพื้นที่กรุงเทพมหานครและปริมณฑล

๔) หยุดยั้งการบุกรุกทำลายพื้นที่ป่าและส่งเสริมการฟื้นฟูป่าเสื่อมโทรม โดยเฉพาะใน พื้นที่ จังหวัดกาญจนบุรี เพชรบุรี และราชบุรี โดยการปลูกป่าเพิ่มเติม และเพิ่มมาตรการเฝ้าระวังและป้องกัน การบุกรุก ป่า สนับสนุนสิทธิและบทบาทของชุมชนให้เข้ามามีส่วนร่วมในการบริหารจัดการพื้นที่ป่าชุมชนไม่ให้ เสื่อม โทรมลง

๕) ขุดลอกลำน้ำเพื่อเพิ่มปริมาณการกักเก็บน้ำและใช้ในการขนส่ง อาทิ แม่น้ำ เจ้าพระยา แม่น้ำท่าจีน ฯลฯ และเพิ่มประสิทธิภาพการเดินเรือ และปรับปรุงท่าเรือโดยสารสาธารณะในแม่น้ำ และลำคลอง สาขาที่สำคัญ อาทิ แม่น้ำเจ้าพระยา แม่น้ำป่าสัก และลำคลองสาขาในเขตกรุงเทพมหานครและ ปริมณฑล รวมทั้งฟื้นฟูคุณภาพน้ำแม่น้ำเจ้าพระยาและท่าจีนตอนล่างในพื้นที่พระนครศรีอยุธยา ปทุมธานี นนทบุรี สมุทรปราการ นครปฐม และสมุทรสาคร

๖) ฟื้นฟูพื้นที่ชายฝั่งทะเลที่เสื่อมโทรม อาทิ ป้องกันและแก้ไขปัญหาการกัดเซาะ ชายฝั่งทะเล ในเขตพื้นที่จังหวัดสมุทรปราการ สมุทรสาคร สมุทรสงคราม เพชรบุรี ประจวบคีรีขันธ์ โดยการ จัดทำแนว ป้องกันการกัดเซาะชายฝั่งด้วยวิธีการที่เหมาะสม เช่น ปลูกป่าชายเลน และการทำแนวไม้ไผ่กันคลื่น แก้ไข ปัญหาหมอลพิษทางทะเล และชายฝั่ง โดยการบริหารจัดการขยะที่ลงสู่ทะเล และคราบน้ำมันในพื้นที่ อ่าวไทย ตอนใน

ยุทธศาสตร์ที่ ๕ เปิดประตูการค้า การลงทุน และการท่องเที่ยว เชื่อมโยง เขตเศรษฐกิจ พิเศษทวาย-ภาคกลาง-เขตพัฒนาพิเศษภาคตะวันออก

แนวทางการพัฒนา

๑) พัฒนาทางหลวงพิเศษระหว่างเมืองและรถไฟ เชื่อมกรุงเทพฯ-กาญจนบุรีเพื่อเชื่อมโยงพื้นที่เศรษฐกิจชายแดนของภาคกับพื้นที่เศรษฐกิจหลักของประเทศ ให้สามารถเกื้อหนุนและติดต่อทางการพัฒนาระหว่างพื้นที่ได้โดยสะดวกและรวดเร็ว

๒) เร่งพัฒนาพื้นที่เขตพัฒนาเศรษฐกิจพิเศษชายแดนบ้านพุน้ำร้อน อำเภอเมือง กาญจนบุรี จังหวัดกาญจนบุรี ให้เป็นประตูเชื่อม Southern Economic Corridor จากท่าเรือทวาย-ท่าเรือ แหลมฉบัง-ท่าเรือสิหนุวิลล์ ประเทศกัมพูชา-ท่าเรือวังเตา ประเทศเวียดนาม โดยพัฒนาโครงสร้างพื้นฐานและ สิ่งอำนวยความสะดวกด้านการเดินทางและขนส่งเชื่อมโยงกับประเทศเพื่อนบ้าน

๓) พัฒนามาตรฐานด้านชายแดนไทย-เมียนมา บ้านพุน้ำร้อน ด่านเจดีย์สามองค์ และ ด่านสิงขร เพื่อเชื่อมโยงการค้า การลงทุน และการท่องเที่ยว กับเมียนมา โดยจัดระเบียบการใช้ประโยชน์ที่ดิน ให้สอดคล้องกับการพัฒนาในอนาคต พร้อมทั้งปรับปรุงและพัฒนาระบบโลจิสติกส์ ระบบสาธารณูปโภคและสาธารณูปการ จุดบริการและสิ่งอำนวยความสะดวกบริเวณจุดผ่านแดน ตลอดจนระเบียบและกฎเกณฑ์ที่เกี่ยวข้อง

๔) พัฒนาเมืองและพื้นที่เศรษฐกิจของภาคกลางตามแนวแกนหลักการเชื่อมโยง เขตเศรษฐกิจพิเศษทวายกับเขตพัฒนาพิเศษภาคตะวันออก (Eastern Economic Corridor) โดยจัดเตรียม ระบบสาธารณูปโภคและสาธารณูปการรองรับการพัฒนากิจกรรมทางเศรษฐกิจ เพื่อให้เอื้อต่อการพัฒนาการค้า การลงทุน และการท่องเที่ยวเชื่อมโยงระหว่างไทยกับเมียนมา

ยุทธศาสตร์ที่ ๖ พัฒนาความเชื่อมโยงเศรษฐกิจและสังคมกับทุกภาคเพื่อเสริมสร้าง เสถียรภาพและลดความเหลื่อมล้ำภายในประเทศ

แนวทางการพัฒนา

๑) เร่งดำเนินการแผนพัฒนาโครงสร้างพื้นฐานการคมนาคมขนส่งที่เชื่อมโยงภาคกลาง กับภาคอื่นๆ โดยให้ความสำคัญกับการพัฒนาระบบขนส่งทางรางให้เป็นโครงข่ายหลักในการขนส่งของประเทศ และรองรับการเชื่อมโยงกับการขนส่งรูปแบบอื่นๆ เพื่อกระจายประโยชน์และโอกาสจากจุดความเจริญหลักของประเทศให้เชื่อมโยงไปยังพื้นที่ภาคอื่นๆ ซึ่งจะทำให้เกิดการกระตุ้นการพัฒนาและลดความเหลื่อมล้ำระหว่างภาค อาทิ

(๑) เชื่อมโยงภาคเหนือ ด้วยรถไฟความเร็วสูงกรุงเทพฯ-พิษณุโลก และรถไฟทางคู่ ลพบุรี-ปากน้ำโพ

(๒) เชื่อมโยงภาคตะวันออกเฉียงเหนือ ด้วยรถไฟความเร็วสูงกรุงเทพฯ-นครราชสีมา และทางหลวงพิเศษระหว่างเมืองบางปะอิน-นครราชสีมา

(๓) เชื่อมโยงภาคตะวันออก ด้วยรถไฟความเร็วสูง กรุงเทพฯ-ระยอง ทางหลวง พิเศษพัทยา-มาบตาพุด และรถไฟทางคู่ฉะเชิงเทรา-คลองสิบเก้า-แก่งคอย

(๔) เชื่อมโยงภาคใต้และภาคใต้ชายแดน ด้วยรถไฟความเร็วสูงกรุงเทพฯ-หัวหิน และรถไฟทางคู่ประจวบคีรีขันธ์-ชุมพร

๒) พัฒนาพื้นที่โดยรอบสถานีขนส่งมวลชนในเมืองที่มีศักยภาพสำคัญ อาทิ กรุงเทพมหานคร และปริมณฑล พระนครศรีอยุธยา และบริเวณเมืองชายแดนที่มีศักยภาพ รวมทั้งบริเวณใกล้ พื้นที่เขตพัฒนาเศรษฐกิจพิเศษชายแดน อาทิ เมืองชายแดนบ้านพุน้ำร้อน จังหวัดกาญจนบุรี โดยสนับสนุนให้มี การจัดทำโครงการนำร่องที่ใช้แนวทางการจัดรูปที่ดิน การผังเมืองควบคู่กับการพัฒนาเมืองแบบประหยัด พลังงาน



๒) แผนพัฒนากลุ่มจังหวัดภาคกลางตอนล่าง กลุ่ม ๑



แผนพัฒนากลุ่มจังหวัดภาคกลางตอนล่าง ๑
(จังหวัดกาญจนบุรี ราชบุรี และสุพรรณบุรี)
ประจำปีงบประมาณ พ.ศ. ๒๕๖๒ - ๒๕๖๕



ลักษณะทางกายภาพ

ที่ตั้งและอาณาเขต กลุ่มจังหวัดภาคกลางตอนล่าง ๑ ประกอบด้วยจังหวัดกาญจนบุรี จังหวัดราชบุรี และจังหวัดสุพรรณบุรี ขนาดพื้นที่รวมประมาณ ๓๐,๐๒๗.๔๖ ตารางกิโลเมตรหรือประมาณ ๑๘,๗๔๐,๓๗๓.๗๙ ไร่ โดยกลุ่มจังหวัดตั้งอยู่ในพื้นที่ราบลุ่มภาคกลางตอนล่าง อยู่ห่างจากกรุงเทพมหานคร ประมาณ ๑๐๐ กิโลเมตรมีอาณาเขตติดกับจังหวัดอื่น ๆ และประเทศเพื่อนบ้านดังนี้

ทิศเหนือ	ติดต่อกับ จังหวัดกาญจนบุรี
ทิศใต้	ติดต่อกับ จังหวัดเพชรบุรี
ทิศตะวันออก	ติดต่อกับ จังหวัดนครปฐม สมุทรสาคร สมุทรสงคราม
ทิศตะวันตก	ติดต่อกับ ประเทศสาธารณรัฐแห่งสหภาพเมียนมา



วิสัยทัศน์ (VISION)

“ศูนย์กลางการผลิตและการตลาดสินค้าภาคเกษตร อุตสาหกรรมปลอดภัย การท่องเที่ยว คุณภาพ และการค้าภาคตะวันตก”

วิสัยทัศน์ จังหวัดกาญจนบุรี

“เมืองนำอยู่เกษตรปลอดภัย การท่องเที่ยวคุณภาพ เป็นระเบียบเศรษฐกิจตะวันตก”

วิสัยทัศน์ จังหวัดราชบุรี

“เมืองเกษตรสีเขียว เศรษฐกิจมั่นคง สังคมมีความสุข”

วิสัยทัศน์ จังหวัดสุพรรณบุรี

“สุพรรณบุรีเป็นแหล่งผลิตสินค้าเกษตรและอาหารปลอดภัยชั้นนำ ท่องเที่ยวเชิงสร้างสรรค์ บ้านเมืองสะอาด ธรรมชาติสมบูรณ์ ศูนย์การศึกษาและการกีฬา ประชาชนคุณภาพชีวิตดี”

สรุปข้อมูลแผนพัฒนากลุ่มจังหวัดภาคกลางตอนล่าง

๑) จุดมุ่งเน้น

- ๑.๑ การผลิตสินค้าเกษตรปลอดภัย (ข้าว พืชผัก ผลไม้ ปศุสัตว์ และการประมง)
- ๑.๒ การท่องเที่ยวเชิงธรรมชาติ เชิงประวัติศาสตร์และเชิงศิลปวัฒนธรรม ภายใต้อัตลักษณ์ ที่มีคุณภาพ
- ๑.๓ การพัฒนาและส่งเสริมศักยภาพการค้าชายแดน และการค้าผ่านแดนภาคตะวันตก

๒) พันธกิจ

- ๒.๑ ปรับโครงสร้างการดำเนินงานทางเศรษฐกิจของชุมชน เกษตรกร วิสาหกิจชุมชน สหกรณ์และวิสาหกิจขนาดกลางขนาดย่อม ให้มีความสามารถในการแข่งขัน ก้าวทันเทคโนโลยีรู้ทันบริบทโลก รอดพ้นกับดักรายได้ปานกลางสู่การมีรายได้ที่มั่นคง มั่งคั่งและยั่งยืน
- ๒.๒ สร้างและประสานความร่วมมือในการพัฒนาเครือข่ายระหว่างภาคเอกชน ชุมชนประชาคม และภาครัฐ รวมถึงเครือข่ายภายใน ในการพัฒนาส่งเสริมระบบดำเนินงานทางเศรษฐกิจและความมั่นคงใน กลุ่มจังหวัด
- ๒.๓ ปรับปรุง สนับสนุนและส่งเสริมการพัฒนาโครงสร้างพื้นฐาน และกิจกรรมอื่นๆ ที่เกี่ยวข้อง ที่มีการเชื่อมโยงกัน และการพัฒนาทางเศรษฐกิจร่วมกันของกลุ่มจังหวัด
- ๒.๔ พัฒนาระบบติดตามและประเมินผล รวมถึงกลไกในการขับเคลื่อนโครงการ/กิจกรรมของ กลุ่มจังหวัด ให้บรรลุผลตามวัตถุประสงค์

๓) เป้าประสงค์รวม

เศรษฐกิจมั่นคง ประชาชนมั่งคั่ง และความสุขที่ยั่งยืน โดย

- ๓.๑ เศรษฐกิจมั่นคง ประเมินจากอัตราการขยายตัวมูลค่าผลิตภัณฑ์กลุ่มจังหวัด ร้อยละ ๓.๕
- ๓.๒ ประชาชนมั่งคั่ง ประเมินจากมูลค่าผลิตภัณฑ์กลุ่มจังหวัดเฉลี่ยต่อหัว เพิ่มขึ้นร้อยละ ๕
- ๓.๓ สุขภาพที่ยั่งยืน ประเมินจากค่าดัชนีความก้าวหน้าของคน(HAI) เฉลี่ยของกลุ่มจังหวัด ต้องไม่น้อยกว่าค่าเฉลี่ยของปี ๒๕๕๙- ๒๕๖๐ (หรือไม่น้อยกว่า ๐.๖๒๒๙)

๔) ประเด็นยุทธศาสตร์

ประเด็นยุทธศาสตร์ที่ ๑ พัฒนาสินค้าเกษตร อุตสาหกรรม พาณิชยกรรม และบริการด้วย

นวัตกรรม สู่มาตรฐานสากล

ประเด็นยุทธศาสตร์ที่ ๒ ศูนย์กลางการท่องเที่ยวเชิงอนุรักษ์ประวัติศาสตร์ภาคตะวันตก

และอารยธรรมทวารวดี

ประเด็นยุทธศาสตร์ที่ ๓ พัฒนาและส่งเสริมการค้าชายแดนและการค้าผ่านแดนให้มีศักยภาพ

ผลักดันเขตพัฒนาเศรษฐกิจพิเศษนำไปสู่การกระตุ้นให้เกิดการค้า

การลงทุนระหว่างประเทศ



สรุปประเด็นและความต้องการร่วมของกลุ่มจังหวัดภาคกลางตอนล่าง ๑ ดังนี้

- (๑) ประชาชนในพื้นที่ของกลุ่มจังหวัด ส่วนใหญ่ไม่ได้รับการเตรียมความพร้อม การขยายตัวของเศรษฐกิจภายในประเทศ และเศรษฐกิจโลก
- (๒) ความเสื่อมโทรมของแหล่งท่องเที่ยวภายในกลุ่มจังหวัด ที่เกิดจากพฤติกรรมของคน ในพื้นที่และพฤติกรรมของนักท่องเที่ยว
- (๓) การบูรณาการร่วมของคนในท้องถิ่น การประชาสัมพันธ์แหล่งท่องเที่ยวที่มีคุณภาพ และการสร้างกิจกรรมการท่องเที่ยวที่ครอบคลุมกลุ่มเป้าหมาย เพื่อเชื่อมโยงกลุ่มจังหวัดให้มีความเข้มแข็ง
- (๔) เส้นทาง การเข้าถึงพื้นที่ในท้องถิ่นหลายแห่งยังไม่ได้รับการปรับปรุง แก้ไข หรือก่อสร้าง เพื่อรองรับการเติบโตของประชากร
- (๕) พิษผลทางการเกษตรตกต่ำ ความผันผวนของราคาสินค้าเกษตรที่สูงขึ้น ทำให้ หลายพื้นที่ของกลุ่มจังหวัดประสบปัญหาการใช้จ่ายในครัวเรือนของภาคการเกษตร รวมถึงการส่งเสริมการ รวมกลุ่มอาชีพของคนในหมู่บ้าน/ชุมชนที่ยังไม่เข้มแข็ง

๓) แผนพัฒนาจังหวัดสุพรรณบุรี (พ.ศ. ๒๕๖๑ – ๒๕๖๕)

วิสัยทัศน์ Vision

“สุพรรณบุรีเป็นแหล่งผลิตสินค้าเกษตรและอาหารปลอดภัยชั้นนำ ท่องเที่ยวเชิงสร้างสรรค์ บ้านเมืองสะอาด ธรรมชาติสมบูรณ์ ศูนย์การศึกษาและการกีฬา ประชาชนคุณภาพชีวิตดี”

เป้าหมายการพัฒนาจังหวัด เมืองเกษตรกรรมยั่งยืน เศรษฐกิจเข้มแข็ง คุณภาพชีวิตดีสังคมมีสุข

ประเด็นการพัฒนาของจังหวัด

๑. การเพิ่มศักยภาพการผลิตสินค้าเกษตรและอุตสาหกรรมให้ได้มาตรฐาน เพื่อการแข่งขันทางการค้า และการพัฒนาที่ยั่งยืน
๒. พัฒนาการท่องเที่ยวและกีฬา เพื่อสร้างมูลค่าเพิ่มทางเศรษฐกิจ
๓. การส่งเสริมคุณภาพสิ่งแวดล้อมควบคู่การอนุรักษ์ทรัพยากรธรรมชาติสู่ความยั่งยืน
๔. การยกระดับคุณภาพชีวิตของประชาชน



๑.๔ ยุทธศาสตร์การพัฒนาขององค์กรปกครองส่วนท้องถิ่นในเขตจังหวัด

๑) วิสัยทัศน์ (VISION)

“องค์กรปกครองส่วนท้องถิ่นในเขตจังหวัดสุพรรณบุรี เป็นองค์กรปกครองส่วนท้องถิ่นชั้นนำ ทางด้านการศึกษา การท่องเที่ยว การกีฬา และเป็นเมืองสะอาดสวยงามปราศจากมลพิษ”

๒) ยุทธศาสตร์ (Strategic Issues) ประกอบด้วย ๗ ยุทธศาสตร์ คือ

ยุทธศาสตร์ที่ ๑ พัฒนาคุณภาพผลผลิตทางการเกษตร อุตสาหกรรม เกษตรอุตสาหกรรม พาณิชยกรรม การแปรรูปและผลิตภัณฑ์ เพื่อการบริโภคและการส่งออก ประกอบด้วย

เป้าประสงค์ (GOALS) ประกอบด้วย ๒ เป้าประสงค์ ดังนี้

เป้าประสงค์ ๑ เพิ่มมูลค่าผลิตภัณฑ์ สินค้าเกษตร อุตสาหกรรมและเกษตร อุตสาหกรรมและ ส่งเสริมการส่งออกสินค้าเกษตรอุตสาหกรรม

เป้าประสงค์ ๒ เพิ่มมูลค่าและคุณภาพด้านผลิตภัณฑ์อาหาร

กลยุทธ์ (Strategies) ประกอบด้วย ๔ กลยุทธ์ ดังนี้

กลยุทธ์ที่ ๑ พัฒนาระบบการแปรรูปและเพิ่มมูลค่าสินค้าเกษตรและผลิตภัณฑ์ให้มีคุณภาพ มาตรฐาน

กลยุทธ์ที่ ๒ สนับสนุนและพัฒนาข้อมูลสารสนเทศด้านการผลิตและด้านการตลาดให้เกิด ความก้าวหน้าและทันกับเทคโนโลยีในปัจจุบัน

กลยุทธ์ที่ ๓ สนับสนุนการสร้างเครือข่าย องค์กรต่างๆ เพื่อสร้างผลิตภัณฑ์ให้มีคุณภาพและ มาตรฐาน

กลยุทธ์ที่ ๔ คุณภาพความปลอดภัยและความมั่นคงด้านอาหาร

ยุทธศาสตร์ที่ ๒ การเสริมสร้างและพัฒนากองทุนท่องเที่ยวโดยการบริหารจัดการทรัพยากรธรรมชาติ และสิ่งแวดล้อมให้เกิดความสมดุล ประกอบด้วย

เป้าประสงค์ (GOALS) ประกอบด้วย ๔ เป้าประสงค์ ดังนี้

เป้าประสงค์ ๑ เพิ่มรายได้จากการท่องเที่ยวและการจำหน่ายผลิตภัณฑ์สินค้าท้องถิ่น

เป้าประสงค์ ๒ มีการอนุรักษ์ ฟื้นฟู ทรัพยากรธรรมชาติและสิ่งแวดล้อมในจังหวัดให้ เอื้ออำนวยประโยชน์อย่างยั่งยืน

เป้าประสงค์ ๓ พัฒนาบึงฉวากเฉลิมพระเกียรติฯ ให้เป็นแหล่งท่องเที่ยวและแหล่งอนุรักษ์ พันธุ์พืชพันธุ์สัตว์ที่ยั่งยืน

เป้าประสงค์ ๔ พัฒนาแหล่งท่องเที่ยวเดิมพร้อมส่งเสริมแหล่งท่องเที่ยวใหม่ในท้องถิ่นให้ได้ มาตรฐาน

กลยุทธ์ (Strategies) ประกอบด้วย ๖ กลยุทธ์ ดังนี้

กลยุทธ์ที่ ๑ ส่งเสริมกิจกรรมประเพณี และวัฒนธรรมเพื่อการอนุรักษ์และการท่องเที่ยว

กลยุทธ์ที่ ๒ สร้างและพัฒนาปรับปรุงแหล่งท่องเที่ยวของจังหวัด

กลยุทธ์ที่ ๓ ส่งเสริมสินค้าและผลิตภัณฑ์ OTOP ทั้งทางด้านเกษตรและเกษตรอุตสาหกรรม ให้มีคุณภาพ

กลยุทธ์ที่ ๔ ฟื้นฟูคุณภาพแม่น้ำท่าจีนและคลองสาขาให้อยู่ในเกณฑ์มาตรฐาน

กลยุทธ์ที่ ๕ พัฒนาบึงฉวากให้เป็นแหล่งท่องเที่ยวระดับสากล

กลยุทธ์ที่ ๖ พัฒนาแหล่งน้ำและทรัพยากรธรรมชาติให้มีความสมดุล

กลยุทธ์ที่ ๗ การจัดการขยะมูลฝอยอย่างมีระบบ

กลยุทธ์ที่ ๘ ส่งเสริมพื้นที่สีเขียวและการใช้พลังงานทดแทน

ยุทธศาสตร์ที่ ๓ การยกระดับคุณภาพชีวิต และความปลอดภัยในชีวิตและทรัพย์สิน ประกอบด้วย



เป้าประสงค์ (GOALS) ประกอบด้วย ๔ เป้าประสงค์ ดังนี้

เป้าประสงค์ ๑ เสริมสร้างคุณภาพชีวิตที่ดีและแก้ไขปัญหาความยากจน

เป้าประสงค์ ๒ เสริมสร้างความปลอดภัยในชีวิตและทรัพย์สิน การป้องกันและบรรเทาสาธารณภัย การแก้ไขปัญหายาเสพติด และนโยบายของรัฐ

เป้าประสงค์ ๓ เสริมสร้างคุณภาพชีวิตให้ประชาชนตามแนวยุทธศาสตร์อยู่ดีมีสุข

เป้าประสงค์ ๔ สนับสนุนส่งเสริมแนวนโยบายคนดีศรีสุพรรณ

กลยุทธ์ (Strategies) ประกอบด้วย ๖ กลยุทธ์ ดังนี้

กลยุทธ์ที่ ๑ ส่งเสริมและสนับสนุนกิจกรรมตามเกณฑ์เมืองไทยแข็งแรง (Healthy Thailand)

กลยุทธ์ที่ ๒ เสริมสร้างความปลอดภัยในชีวิตและทรัพย์สิน การป้องกันและบรรเทาสาธารณภัย

กลยุทธ์ที่ ๓ ส่งเสริม สนับสนุนการป้องกันแก้ไขปัญหายาเสพติดในชุมชนจังหวัด

กลยุทธ์ที่ ๔ พัฒนาคนเป็นพื้นฐานเพื่อการพัฒนาสังคม เช่น โครงการคนดีศรีสุพรรณ

กลยุทธ์ที่ ๕ ส่งเสริมพัฒนาระบบข้อมูลพื้นฐานเพื่อการพัฒนาเทคโนโลยีสารสนเทศเพื่อการพัฒนาคุณภาพชีวิต

กลยุทธ์ที่ ๖ ส่งเสริมและสนับสนุนกิจกรรมอาสาสมัครต่าง ๆ

กลยุทธ์ที่ ๗ พัฒนาเครือข่ายต่าง ๆ ที่ช่วยเหลือและสนับสนุนการแก้ไขปัญหาความยากจน

กลยุทธ์ที่ ๘ ส่งเสริมและสนับสนุนกิจกรรมวิสาหกิจชุมชน

กลยุทธ์ที่ ๙ เสริมสร้างหมู่บ้านและชุมชนตามแนวปรัชญาเศรษฐกิจพอเพียง

กลยุทธ์ที่ ๑๐ ส่งเสริมและสนับสนุนกิจกรรมของผู้สูงอายุ ผู้พิการ ผู้ด้อยโอกาสและผู้ติดเชื้อเอชไอวี

ยุทธศาสตร์ที่ ๔ การขยายฐานโอกาสและคุณภาพในการศึกษาทุกระดับให้ตรงกับความต้องการประชาชน ประกอบด้วย

เป้าประสงค์ (GOALS) ประกอบด้วย ๑ เป้าประสงค์ ดังนี้

เป้าประสงค์ ๑ เพิ่มโอกาสทางการศึกษาและยกระดับคุณภาพการศึกษาให้ได้มาตรฐานการศึกษาชาติ

กลยุทธ์ (Strategies) ประกอบด้วย ๓ กลยุทธ์ ดังนี้

กลยุทธ์ที่ ๑ ส่งเสริมและสนับสนุนกิจกรรมสถาบันการศึกษาทุกระดับ จัดตั้งศูนย์พัฒนาเด็กเล็กระดับตำบล และพัฒนาศักยภาพบุคลากรทางการศึกษา

กลยุทธ์ที่ ๒ ยกระดับคุณภาพการศึกษาตามมาตรฐานการศึกษาแห่งชาติ

กลยุทธ์ที่ ๓ ส่งเสริมสนับสนุนกิจกรรมทางการศึกษาในทุกระดับ

ยุทธศาสตร์ที่ ๕ การส่งเสริมให้กีฬาอยู่ในหัวใจชาวสุพรรณบุรี และมีความสามารถทางด้านกีฬาสู่ความเป็นเลิศ

เป้าประสงค์ (GOALS) ประกอบด้วย ๑ เป้าประสงค์ ดังนี้

เป้าประสงค์ ๑ พัฒนากีฬาขั้นพื้นฐานและกีฬาเพื่อมวลชน

กลยุทธ์ (Strategies) ประกอบด้วย ๒ กลยุทธ์ ดังนี้

กลยุทธ์ที่ ๑ ส่งเสริมพัฒนากีฬาเพื่อก้าวสู่ความเป็นเลิศ

กลยุทธ์ที่ ๒ ส่งเสริมการเล่นกีฬาเพื่อการออกกำลังกายของประชาชน



ยุทธศาสตร์ที่ ๖ การส่งเสริมสถาบันของชาติและการนำการเปลี่ยนแปลงด้านการบริหารและบริการเพื่อประโยชน์ของประชาชน ประกอบด้วย

เป้าประสงค์ (GOALS) ประกอบด้วย ๓ เป้าประสงค์ ดังนี้

เป้าประสงค์ ๑ ยกระดับคุณภาพการบริหารและการบริการด้วยความโปร่งใส

เป้าประสงค์ ๒ บูรณาการการบริหารตามหลักธรรมาภิบาล

เป้าประสงค์ ๓ การเทิดทูนสถาบันของชาติ

กลยุทธ์ (Strategies) ประกอบด้วย ๕ กลยุทธ์ ดังนี้

กลยุทธ์ที่ ๑ บริการประชาชนด้วยความรวดเร็วและโปร่งใส

กลยุทธ์ที่ ๒ ส่งเสริมการทำงานร่วมกันในทุกภาคฝ่ายทั้งภาครัฐและเอกชน

กลยุทธ์ที่ ๓ ส่งเสริมองค์การตรวจสอบภาคประชาชน

กลยุทธ์ที่ ๔ ส่งเสริมการมีส่วนร่วมและบูรณาการแบบพหุภาคีและจริยธรรม คุณธรรม

กลยุทธ์ที่ ๕ ส่งเสริมการปกครองระบอบประชาธิปไตย และการเทิดทูนสถาบันของชาติ

ยุทธศาสตร์ที่ ๗ การพัฒนาโครงสร้างพื้นฐานและระบบสาธารณูปโภคให้อยู่ในเกณฑ์ที่ดี ได้มาตรฐาน ประกอบด้วย

เป้าประสงค์ (GOALS) ประกอบด้วย ๒ เป้าประสงค์ ดังนี้

เป้าประสงค์ ๑ มีโครงสร้างพื้นฐาน ระบบสาธารณูปโภคที่ดีขึ้นและก่อให้เกิดประโยชน์แก่ประชาชนอย่างสูงสุด

เป้าประสงค์ ๒ ส่งเสริมการจัดระบบผังเมืองรวม กำหนดเขตพื้นที่ในการก่อสร้างต่างๆ

กลยุทธ์ (Strategies) ประกอบด้วย ๕ กลยุทธ์ ดังนี้

กลยุทธ์ที่ ๑ ก่อสร้างและปรับปรุงโครงสร้างพื้นฐานให้เป็นตามมาตรฐาน

กลยุทธ์ที่ ๒ ปรับปรุงสาธารณูปโภค สาธารณูปการ ให้มีมาตรฐานครอบคลุมทั้งจังหวัด

กลยุทธ์ที่ ๓ การจัดทำผังเมืองรวม ระบบการคมนาคมและการขนส่ง

กลยุทธ์ที่ ๔ ส่งเสริมกิจกรรมประชาสัมพันธ์ ก่อเกิดกระบวนการในการ จัดทำโครงการกิจกรรม

ต่าง ๆ

กลยุทธ์ที่ ๕ ส่งเสริมการติดตามประเมินผลในรูปแบบงานวิจัย ฯลฯ

๒. ยุทธศาสตร์ขององค์กรปกครองส่วนท้องถิ่น

๒.๑ วิสัยทัศน์ (Vision)

“เป็นแหล่งผลิตผลทางการเกษตรและอาชีพที่หลากหลาย พัฒนาคุณภาพการศึกษา
โครงสร้างพื้นฐานได้มาตรฐาน ใส่ใจสุขภาพประชาชน สิ่งแวดล้อมในตำบลสะอาดปราศจากมลพิษ
ส่งเสริมการกีฬาและภูมิปัญญาท้องถิ่น ชุมชนอยู่ร่วมกันอย่างมีความสุขตามหลักเศรษฐกิจพอเพียง”

๒.๒ ยุทธศาสตร์ (Strategic Issues) ประกอบด้วย ๕ ยุทธศาสตร์ คือ

- ๑) ยุทธศาสตร์การพัฒนาด้านการเกษตร
- ๒) ยุทธศาสตร์การพัฒนาด้านสิ่งแวดล้อม ทรัพยากรธรรมชาติ สาธารณูปโภค และแหล่งท่องเที่ยว
- ๓) ยุทธศาสตร์การพัฒนาด้านคุณภาพชีวิต และสร้างความปลอดภัยในชีวิตและทรัพย์สิน
- ๔) ยุทธศาสตร์การพัฒนาทางการศึกษา การกีฬา ศาสนาและวัฒนธรรม
- ๕) ยุทธศาสตร์การพัฒนาด้านการบริหารและการบริการประชาชน

๒.๓ เป้าประสงค์ (GOALS) มีดังนี้

- ๑) ประชาชนมีศักยภาพมีรายได้เพียงพอสามารถพึ่งตนเองได้
- ๒) การมีทรัพยากรธรรมชาติ ป่าไม้ แหล่งน้ำ ดินอุดมสมบูรณ์ รวมถึงทรัพยากรสัตว์น้ำ และความหลากหลายทางชีวภาพ
- ๓) ประชาชนได้รับประโยชน์จากการใช้บริการจากโครงสร้างพื้นฐานให้เป็นไปตามมาตรฐาน
- ๔) การเสริมสร้างคุณภาพชีวิตของประชาชนด้านเศรษฐกิจ สังคม สุขภาพอนามัยที่ดี
- ๕) การสร้างความมั่นคงและปลอดภัยให้กับชุมชน ตลอดจนการควบคุมและป้องกันโรคอุบัติใหม่
- ๖) นักเรียนได้รับการส่งเสริมความรู้ สติปัญญา และการส่งเสริมการพัฒนาทักษะของเด็กก่อนวัยเรียน
- ๗) ส่งเสริมวัฒนธรรม ประเพณี และการเล่นกีฬาเพื่อสุขภาพห่างไกลยาเสพติด
- ๘) การบริหารจัดการและการให้บริการที่มีประสิทธิภาพตามหลักธรรมาภิบาล
- ๙) การมีส่วนร่วมของประชาชนในการเกิดทุนสถาบันสำคัญของชาติ

๒.๔ ตัวชี้วัด (KPIs) มีดังนี้

- ๑) ชุมชนมีรายได้เพิ่มขึ้น และพึ่งตนเองได้มากขึ้น
- ๒) ความอุดมสมบูรณ์ของทรัพยากรธรรมชาติและสิ่งแวดล้อม
- ๓) ปริมาณขยะลดลง และมีการจัดการขยะมูลฝอยอย่างเป็นระบบ
- ๓) ชุมชนมีระบบสาธารณูปโภค สาธารณูปการที่ดีขึ้น
- ๔) ประชาชนมีคุณภาพชีวิตที่ดีขึ้น
- ๕) ชุมชนมีความมั่นคงปลอดภัย ปราศจากการแพร่ระบาดของโรคอุบัติใหม่
- ๖) เด็กและเยาวชนได้รับการส่งเสริมการเรียนรู้และพัฒนาทักษะ
- ๗) ประชาชนและเยาวชนมีส่วนร่วมในการสืบสานวัฒนธรรม ประเพณี และการเล่นกีฬาเพื่อส่งเสริมสุขภาพและสร้างความสัมพันธ์ที่ดี ห่างไกลจากยาเสพติด
- ๘) ผลการประเมินประสิทธิภาพและความพึงพอใจในการให้บริการของประชาชน
- ๙) ประชาชนมีส่วนร่วมในการแสดงความจงรักภักดีต่อสถาบันสำคัญของชาติ

๒.๕ ค่าเป้าหมาย (Target values) มีดังนี้

- ๑) การพัฒนาแหล่งน้ำและโครงสร้างพื้นฐานในการทำการเกษตรร้อยละ ๕๒
- ๒) การฝึกอบรมและส่งเสริมอาชีพเกษตรกรร้อยละ ๘๐
- ๓) การรณรงค์และสนับสนุนการดูแลรักษาทรัพยากรธรรมชาติและสิ่งแวดล้อม และการส่งเสริมพื้นที่สีเขียว ร้อยละ ๘๐
- ๔) การลดปริมาณขยะ และการกำจัดขยะมูลฝอยอย่างเป็นระบบ ร้อยละ ๖๐



- ๕) การก่อสร้างและปรับปรุงโครงสร้างพื้นฐานให้เป็นไปตามมาตรฐานร้อยละ ๗๕
- ๖) การส่งเสริมด้านสุขภาพอนามัย การจัดสวัสดิการทางสังคม พัฒนาอาชีพสร้างรายได้ให้คนในชุมชนอย่างทั่วถึง ร้อยละ ๘๐
- ๗) การเสริมสร้างความปลอดภัยในชีวิตและทรัพย์สิน การป้องกันและบรรเทาสาธารณภัย การป้องกันและควบคุมโรคอุบัติใหม่ ร้อยละ ๙๐
- ๘) การส่งเสริมและสนับสนุนการเรียนสังคมและพัฒนาการของเด็ก ร้อยละ ๙๕
- ๙) การส่งเสริมศิลปวัฒนธรรม ประเพณี และการเล่นกีฬา ร้อยละ ๙๕
- ๑๐) การพัฒนาประสิทธิภาพการปฏิบัติงานและการให้บริการประชาชน ร้อยละ ๖๐
- ๑๑) การส่งเสริมการมีส่วนร่วมของประชาชนในการแสดงความจงรักภักดีต่อสถาบันสำคัญของชาติ ร้อยละ ๙๕

๒.๖ กลยุทธ์ (Strategies) มีดังนี้

- ๑) การพัฒนาแหล่งน้ำและโครงสร้างพื้นฐานในการทำการเกษตร
- ๒) การฝึกอบรมและส่งเสริมอาชีพเกษตรกรกรม
- ๓) การรณรงค์และสนับสนุนการดูแลรักษาทรัพยากรธรรมชาติและสิ่งแวดล้อม ส่งเสริมพื้นที่สีเขียว
- ๔) การจัดการขยะมูลฝอยอย่างมีระบบ
- ๕) การก่อสร้างและปรับปรุงโครงสร้างพื้นฐานให้เป็นไปตามมาตรฐาน
- ๖) การส่งเสริมด้านสุขภาพอนามัย การจัดสวัสดิการทางสังคม พัฒนาอาชีพสร้างรายได้ให้คนในชุมชนอย่างทั่วถึง
- ๗) การเสริมสร้างความปลอดภัยในชีวิตและทรัพย์สิน การป้องกันและบรรเทาสาธารณภัย การส่งเสริมความรู้ และสร้างความเข้าใจเกี่ยวกับโรคอุบัติใหม่
- ๘) การส่งเสริมและสนับสนุนการเรียนสังคมและพัฒนาการของเด็ก
- ๙) การส่งเสริมศิลปวัฒนธรรม ประเพณี และการเล่นกีฬา
- ๑๐) การพัฒนาประสิทธิภาพการปฏิบัติงานและการให้บริการประชาชน
- ๑๑) การส่งเสริมการมีส่วนร่วมของประชาชนในการแสดงความจงรักภักดีต่อสถาบันสำคัญของชาติ

๒.๗ จุดยืนทางยุทธศาสตร์ (Strategic stances) มีดังนี้

- ๑) การพัฒนาโครงสร้างพื้นฐานเพื่อการเกษตร
- ๒) การส่งเสริมและพัฒนาประสิทธิภาพการผลิตทางการเกษตร
- ๓) การพัฒนาสิ่งแวดล้อม ทรัพยากรธรรมชาติ และแหล่งท่องเที่ยว
- ๔) การจัดการขยะมูลฝอย
- ๕) การพัฒนาระบบสาธารณสุขโรค
- ๖) การส่งเสริมและสนับสนุนทางด้านสาธารณสุข
- ๗) การเสริมสร้างความปลอดภัยในชีวิตและทรัพย์สิน
- ๘) การส่งเสริมและช่วยเหลือเด็ก ผู้สูงอายุ ผู้พิการ และผู้ด้อยโอกาส
- ๙) การพัฒนาทรัพยากรมนุษย์และชุมชน
- ๑๐) การแก้ไขปัญหาความยากจน
- ๑๑) การพัฒนาด้านการศึกษา
- ๑๒) การพัฒนาด้านการกีฬา
- ๑๓) การพัฒนาด้านศาสนา วัฒนธรรม ประเพณี และภูมิปัญญาท้องถิ่น
- ๑๔) การเพิ่มประสิทธิภาพในการให้บริการประชาชน
- ๑๕) การบูรณาการร่วมกันระหว่างภาครัฐและส่งเสริมการมีส่วนร่วมของทุกภาคส่วน

๒.๘ ความเชื่อมโยงของยุทธศาสตร์ในภาพรวม

๒.๘.๑ ยุทธศาสตร์การพัฒนาด้านการเกษตร

ยุทธศาสตร์ขององค์การบริหารส่วนตำบล (Strategic Issues of Subdistrict Administrative Organization)	ความเชื่อมโยง (Linkage)
<p>ยุทธศาสตร์ที่ ๑ ยุทธศาสตร์การพัฒนาด้านการเกษตร</p> <p>เป้าประสงค์ (GOALS)</p> <p>๑) ประชาชนมีศักยภาพมีรายได้เพียงพอสามารถพึ่งตนเองได้</p> <p>ตัวชี้วัด (KPIs)</p> <p>๑) ชุมชนมีรายได้เพิ่มขึ้น และพึ่งตนเองได้</p> <p>ค่าเป้าหมาย (Target values) มีดังนี้</p> <p>๑) ชุมชนมีรายได้เพิ่มขึ้น และพึ่งตนเองได้มากขึ้น</p> <p>กลยุทธ์ (Strategies)</p> <p>๑) การพัฒนาแหล่งน้ำและโครงสร้างพื้นฐานในการทำการเกษตร</p> <p>๒) การฝึกอบรมและส่งเสริมอาชีพเกษตรกรกรม</p> <p>จุดยืนทางยุทธศาสตร์ (Strategic stances)</p> <p>๑) การพัฒนาโครงสร้างพื้นฐานเพื่อการเกษตร</p> <p>๒) การส่งเสริมและพัฒนาประสิทธิภาพการผลิตทางการเกษตร</p> <p>แผนงาน</p> <p>๑) แผนงานการเกษตร</p>	<p>๑. ยุทธศาสตร์จังหวัดสุพรรณบุรี</p> <p>๑) ประเด็นยุทธศาสตร์ที่ ๑ การเพิ่มศักยภาพการผลิตสินค้าเกษตรและอุตสาหกรรมให้ได้มาตรฐาน เพื่อการแข่งขันทางการค้าและการพัฒนาที่ยั่งยืน</p> <p>๒. ยุทธศาสตร์ชาติ ระยะ ๒๐ ปี (พ.ศ. ๒๕๖๐-๒๕๗๙)</p> <p>๑) ด้านการสร้างความสามารถในการแข่งขัน</p> <p>๓. แผนพัฒนาเศรษฐกิจฯ ฉบับที่ ๑๒</p> <p>๑) การสร้างความเข้มแข็งทางเศรษฐกิจและแข่งขันได้อย่างยั่งยืน</p> <p>๒) การพัฒนาโครงสร้างพื้นฐานและระบบโลจิสติกส์</p> <p>๔. วิสัยทัศน์ประเทศ</p> <p>๑) มั่งคั่ง</p> <p>๒) ยั่งยืน</p> <p>๕. นโยบายรัฐบาล</p> <p>๑) การให้ความช่วยเหลือเกษตรกรและพัฒนานวัตกรรม</p> <p>๒) การจัดเตรียมมาตรการรองรับภัยแล้งและอุทกภัย</p>

๒.๘.๒ ยุทธศาสตร์การพัฒนาด้านสิ่งแวดล้อม ทรัพยากรธรรมชาติ สาธารณูปโภค และแหล่งท่องเที่ยว

ยุทธศาสตร์ขององค์การบริหารส่วนตำบล (Strategic Issues of Subdistrict Administrative Organization)	ความเชื่อมโยง (Linkage)
<p>ยุทธศาสตร์ที่ ๒ ยุทธศาสตร์การพัฒนาด้านสิ่งแวดล้อม ทรัพยากรธรรมชาติ สาธารณูปโภค และแหล่งท่องเที่ยว</p> <p>เป้าประสงค์ (GOALS)</p> <p>๑) การมีทรัพยากรธรรมชาติ ป่าไม้ แหล่งน้ำ ดินอุดมสมบูรณ์ รวมถึงทรัพยากรสัตว์น้ำและความหลากหลายทางชีวภาพ</p> <p>๒) ประชาชนได้รับประโยชน์จากการใช้บริการจากโครงสร้างพื้นฐานให้เป็นไปตามมาตรฐาน</p> <p>ตัวชี้วัด (KPIs)</p> <p>๑) ความอุดมสมบูรณ์ของทรัพยากรธรรมชาติและสิ่งแวดล้อม</p> <p>๒) ปริมาณขยะลดลง และมีการจัดการขยะอย่างเป็นระบบ</p> <p>๓) ชุมชนมีระบบสาธารณูปโภค สาธารณูปการที่ดีขึ้น</p> <p>ค่าเป้าหมาย (Target values) มีดังนี้</p> <p>๑) การรณรงค์และสนับสนุนการดูแลรักษาทรัพยากรธรรมชาติและสิ่งแวดล้อม และการส่งเสริมพื้นที่สีเขียว ร้อยละ ๘๐</p> <p>๒) การลดปริมาณขยะ และการจัดจัดขยะมูลฝอยอย่างเป็นระบบ ร้อยละ ๖๐</p> <p>๓) การก่อสร้างและปรับปรุงโครงสร้างพื้นฐานให้เป็นไปตามมาตรฐาน ร้อยละ ๗๕</p> <p>กลยุทธ์ (Strategies)</p> <p>๑) การรณรงค์และสนับสนุนการดูแลรักษาทรัพยากรธรรมชาติและสิ่งแวดล้อม ส่งเสริมพื้นที่สีเขียว</p> <p>๒) การจัดการขยะมูลฝอยอย่างมีระบบ</p> <p>๓) การก่อสร้างและปรับปรุงโครงสร้างพื้นฐานให้เป็นไปตามมาตรฐาน</p> <p>จุดยืนทางยุทธศาสตร์ (Strategic stances)</p> <p>๑) การพัฒนาสิ่งแวดล้อม ทรัพยากรธรรมชาติ และแหล่งท่องเที่ยว</p> <p>๒) การจัดการขยะมูลฝอย</p> <p>๒) การพัฒนาระบบสาธารณูปโภค</p> <p>แผนงาน</p> <p>๑) แผนงานเคหะและชุมชน ๒) แผนงานการเกษตร</p> <p>๓) แผนงานอุตสาหกรรมและการโยธา</p> <p>๔) แผนงานการพาณิชย์</p>	<p>๑. ยุทธศาสตร์จังหวัดสุพรรณบุรี</p> <p>๑) การพัฒนาการท่องเที่ยวและการกีฬา เพื่อสร้างมูลค่าเพิ่มทางเศรษฐกิจ</p> <p>๒) การส่งเสริมคุณภาพสิ่งแวดล้อมควบคู่กับอนุรักษ์ทรัพยากรธรรมชาติสู่ความยั่งยืน</p> <p>๒. ยุทธศาสตร์ชาติ ระยะ ๒๐ ปี (พ.ศ. ๒๕๖๐-๒๕๗๙)</p> <p>๑) ด้านการสร้างความสามารถในการแข่งขัน</p> <p>๒) ด้านการสร้างการเติบโตบนคุณภาพชีวิตเป็นมิตรกับสิ่งแวดล้อม</p> <p>๓. แผนพัฒนาเศรษฐกิจฯ ฉบับที่ ๑๒</p> <p>๑) การสร้างความเข้มแข็งทางเศรษฐกิจและแข่งขันได้อย่างยั่งยืน</p> <p>๒) การเติบโตที่เป็นมิตรกับสิ่งแวดล้อม เพื่อการพัฒนาอย่างยั่งยืน</p> <p>๓) การพัฒนาโครงสร้างพื้นฐานและระบบโลจิสติกส์</p> <p>๔) การพัฒนาภาค เมือง และพื้นที่เศรษฐกิจ</p> <p>๔. วิสัยทัศน์ประเทศ</p> <p>๑) มั่นคง</p> <p>๒) มั่งคั่ง</p> <p>๓) ยั่งยืน</p> <p>๕. นโยบายรัฐบาล</p> <p>๑) มาตรการเศรษฐกิจเพื่อรองรับความผันผวนของเศรษฐกิจโลก</p> <p>๒) การวางรากฐานระบบเศรษฐกิจของประเทศสู่อนาคต</p>



๒.๘.๓ ยุทธศาสตร์การพัฒนาด้านคุณภาพชีวิต และสร้างความปลอดภัยในชีวิตและทรัพย์สิน

<p style="text-align: center;">ยุทธศาสตร์ขององค์การบริหารส่วนตำบล (Strategic Issues of Subdistrict Administrative Organization)</p>	<p style="text-align: center;">ความเชื่อมโยง (Linkage)</p>
<p>ยุทธศาสตร์ที่ ๓ ยุทธศาสตร์การพัฒนาด้านคุณภาพชีวิต และสร้างความปลอดภัยในชีวิตและทรัพย์สิน</p> <p>เป้าประสงค์ (GOALS)</p> <ol style="list-style-type: none"> ๑) การเสริมสร้างคุณภาพชีวิตของประชาชนด้านเศรษฐกิจ สังคม สุขภาพอนามัยที่ดี ๒) การสร้างความมั่นคงและปลอดภัยให้กับชุมชน <p>ตัวชี้วัด (KPIs)</p> <ol style="list-style-type: none"> ๑) ประชาชนมีคุณภาพชีวิตที่ดีขึ้น ๒) ชุมชนมีความมั่นคงปลอดภัย ปราศจากการแพร่ระบาดของโรคอุบัติใหม่ <p>ค่าเป้าหมาย (Target values) มีดังนี้</p> <ol style="list-style-type: none"> ๑) การส่งเสริมด้านสุขภาพอนามัย การจัดสวัสดิการทางสังคม พัฒนาอาชีพสร้างรายได้ให้คนในชุมชนอย่างทั่วถึง ร้อยละ ๘๐ ๒) การส่งเสริมความปลอดภัยในชีวิตและทรัพย์สิน การป้องกันและบรรเทาสาธารณภัย ร้อยละ ๙๐ <p>กลยุทธ์ (Strategies)</p> <ol style="list-style-type: none"> ๑) การส่งเสริมด้านสุขภาพอนามัย การจัดสวัสดิการทางสังคม พัฒนาอาชีพสร้างรายได้ให้คนในชุมชนอย่างทั่วถึง ๒) การส่งเสริมความปลอดภัยในชีวิตและทรัพย์สิน การป้องกันและบรรเทาสาธารณภัย การป้องกันและควบคุมโรคอุบัติใหม่ <p>จุดยืนทางยุทธศาสตร์ (Strategic stances)</p> <ol style="list-style-type: none"> ๑) การส่งเสริมและสนับสนุนทางด้านสาธารณสุข ๒) การเสริมสร้างความปลอดภัยในชีวิตและทรัพย์สิน ๓) การส่งเสริมและช่วยเหลือเด็ก ผู้สูงอายุ ผู้พิการ และผู้ด้อยโอกาส ๔) การพัฒนาทรัพยากรมนุษย์และชุมชน ๕) การแก้ไขปัญหาความยากจน <p>แผนงาน</p> <ol style="list-style-type: none"> ๑) แผนงานสาธารณสุข ๒) แผนงานการรักษาความสงบภายใน ๓) แผนงานสังคมสงเคราะห์ ๔) แผนงานสร้างความเข้มแข็งของชุมชน ๕) แผนงานงบกลาง 	<ol style="list-style-type: none"> ๑. ยุทธศาสตร์จังหวัดสุพรรณบุรี <ol style="list-style-type: none"> ๑) การยกระดับคุณภาพชีวิตของประชาชน ๒. ยุทธศาสตร์ชาติ ระยะ ๒๐ ปี (พ.ศ. ๒๕๖๐-๒๕๗๙) <ol style="list-style-type: none"> ๑) ด้านการสร้างความสามารถในการแข่งขัน ๒) ด้านการพัฒนาและเสริมสร้างศักยภาพทรัพยากรมนุษย์ ๓) ด้านการสร้างโอกาส และความเสมอภาคทางสังคม ๓) ด้านความมั่นคง ๓. แผนพัฒนาเศรษฐกิจฉบับที่ ๑๒ <ol style="list-style-type: none"> ๑) การเสริมสร้างและพัฒนาศักยภาพทุนมนุษย์ ๒) การสร้างความเป็นธรรมลดความเหลื่อมล้ำในสังคม ๓) การเสริมสร้างความมั่นคงแห่งชาติ เพื่อการพัฒนาประเทศสู่ความมั่งคั่ง ๔. วิสัยทัศน์ประเทศ <ol style="list-style-type: none"> ๑) มั่นคง ๒) ยั่งยืน ๕. นโยบายรัฐบาล <ol style="list-style-type: none"> ๑) การแก้ไขปัญหาในการดำรงชีวิตของประชาชน ๒) การปรับปรุงระบบสวัสดิการและพัฒนาคุณภาพชีวิตของประชาชน ๓) การยกระดับศักยภาพของแรงงาน



๒.๘.๔ ยุทธศาสตร์การพัฒนาด้านการศึกษา การกีฬา ศาสนาและวัฒนธรรม

<p style="text-align: center;">ยุทธศาสตร์ขององค์การบริหารส่วนตำบล (Strategic Issues of Subdistrict Administrative Organization)</p>	<p style="text-align: center;">ความเชื่อมโยง (Linkage)</p>
<p>ยุทธศาสตร์ที่ ๔ ยุทธศาสตร์การพัฒนาด้านการศึกษา การกีฬา ศาสนาและวัฒนธรรม</p> <p>เป้าประสงค์ (GOALS)</p> <p>๑) นักเรียนได้รับการส่งเสริมความรู้ สติปัญญา และการส่งเสริมการพัฒนาทักษะของเด็กก่อนวัยเรียน</p> <p>๒) ส่งเสริมวัฒนธรรม ประเพณี และการเล่นกีฬาเพื่อสุขภาพ ห่างไกลยาเสพติด</p> <p>ตัวชี้วัด (KPIs)</p> <p>๑) เด็กและเยาวชนได้รับการส่งเสริมการเรียนรู้และพัฒนาทักษะ</p> <p>๒) ประชาชนและเยาวชนมีส่วนร่วมในการสืบสานวัฒนธรรมประเพณี และการเล่นกีฬาเพื่อส่งเสริมสุขภาพและสร้างความสัมพันธ์ที่ดี ห่างไกลจากยาเสพติด</p> <p>ค่าเป้าหมาย (Target values) มีดังนี้</p> <p>๑) การส่งเสริมและสนับสนุนการเรียน สังคม และพัฒนาการของเด็ก ร้อยละ ๙๕</p> <p>๒) การส่งเสริมศิลปวัฒนธรรม ประเพณี และการเล่นกีฬา ร้อยละ ๙๕</p> <p>กลยุทธ์ (Strategies)</p> <p>๑) การส่งเสริมและสนับสนุนการเรียน สังคม และพัฒนาการของเด็ก</p> <p>๒) การส่งเสริมศิลปวัฒนธรรม ประเพณี และการเล่นกีฬา</p> <p>จุดยืนทางยุทธศาสตร์ (Strategic stances)</p> <p>๑) การพัฒนาการศึกษา</p> <p>๒) การพัฒนาการกีฬา</p> <p>๓) การพัฒนาด้านศาสนา วัฒนธรรมประเพณีและภูมิปัญญาท้องถิ่น</p> <p>แผนงาน</p> <p>๑) แผนงานการศึกษา</p> <p>๒) แผนงานการศาสนา วัฒนธรรมและนันทนาการ</p>	<p>๑. ยุทธศาสตร์จังหวัดสุพรรณบุรี</p> <p>๑) การพัฒนาด้านการท่องเที่ยว และการกีฬา เพื่อสร้างมูลค่าเพิ่มทางเศรษฐกิจ</p> <p>๒) การยกระดับคุณภาพชีวิตของประชาชน</p> <p>๒. ยุทธศาสตร์ชาติ ระยะ ๒๐ ปี (พ.ศ. ๒๕๖๐-๒๕๗๙)</p> <p>๑) ด้านการสร้างความสามารถในการแข่งขัน</p> <p>๒) ด้านการพัฒนาและเสริมสร้างศักยภาพทรัพยากรมนุษย์</p> <p>๓. แผนพัฒนาเศรษฐกิจฯ ฉบับที่ ๑๒</p> <p>๑) การเตรียมคนไทยสู่ศตวรรษที่ ๒๑</p> <p>๒) การสนับสนุนให้มีการศึกษา</p> <p>๔. วิสัยทัศน์ประเทศ</p> <p>๑) มั่นคง</p> <p>๒) มั่งคั่ง</p> <p>๓) ยั่งยืน</p> <p>๕. นโยบายรัฐบาล</p> <p>๑) การสร้างความสามารถในการแข่งขัน</p> <p>๒) การพัฒนาและเสริมสร้างศักยภาพทรัพยากรมนุษย์</p> <p>๓) การแก้ไขปัญหาสุขภาพ</p>



๒.๘.๕ ยุทธศาสตร์การพัฒนาด้านการบริหารและการบริการประชาชน

<p>ยุทธศาสตร์ขององค์การบริหารส่วนตำบล (Strategic Issues of Subdistrict Administrative Organization)</p>	<p>ความเชื่อมโยง (Linkage)</p>
<p>ยุทธศาสตร์ที่ ๕ ยุทธศาสตร์การพัฒนาด้านการบริหารและการบริการประชาชน</p> <p>เป้าประสงค์ (GOALS)</p> <p>๑) การบริหารจัดการและการให้บริการที่มีประสิทธิภาพตามหลักธรรมาภิบาล</p> <p>๒) การมีส่วนร่วมของประชาชนในการเทิดทูนสถาบันสำคัญของชาติ</p> <p>ตัวชี้วัด (KPIs)</p> <p>๑) ผลการประเมินประสิทธิภาพและความพึงพอใจในการให้บริการของประชาชน</p> <p>๒) ประชาชนมีส่วนร่วมในการแสดงความจงรักภักดีต่อสถาบันสำคัญของชาติ</p> <p>ค่าเป้าหมาย (Target values) มีดังนี้</p> <p>๑) การพัฒนาประสิทธิภาพการปฏิบัติงานและการให้บริการประชาชนไม่ต่ำกว่าร้อยละ ๖๐</p> <p>๒) การส่งเสริมการมีส่วนร่วมของประชาชนในการแสดงความจงรักภักดีต่อสถาบันสำคัญของชาติ ร้อยละ ๙๕</p> <p>กลยุทธ์ (Strategies)</p> <p>๑) การพัฒนาประสิทธิภาพการปฏิบัติงานและการให้บริการประชาชน</p> <p>๒) การส่งเสริมการมีส่วนร่วมของประชาชนในการแสดงความจงรักภักดีต่อสถาบันสำคัญของชาติ</p> <p>จุดยืนทางยุทธศาสตร์ (Strategic stances)</p> <p>๑) การเพิ่มประสิทธิภาพในการให้บริการประชาชน</p> <p>๒) การบูรณาการร่วมกันระหว่างภาครัฐและส่งเสริมการมีส่วนร่วมของทุกภาคส่วน</p> <p>แผนงาน</p> <p>๑) แผนงานบริหารงานทั่วไป</p>	<p>๑. ยุทธศาสตร์จังหวัดสุพรรณบุรี</p> <p>๑) การยกระดับคุณภาพชีวิตของประชาชน</p> <p>๒. ยุทธศาสตร์ชาติ ระยะ ๒๐ ปี (พ.ศ. ๒๕๖๐-๒๕๗๙)</p> <p>๑) ด้านการปรับสมดุลและพัฒนาระบบการบริหารจัดการภาครัฐ</p> <p>๓. แผนพัฒนาเศรษฐกิจฯ ฉบับที่ ๑๒</p> <p>๑) การบริหารจัดการภาครัฐ การป้องกันการทุจริตประพฤติมิชอบ และธรรมาภิบาลในสังคมไทย</p> <p>๒) การพัฒนาภาค เมือง และพื้นที่เศรษฐกิจ</p> <p>๔. นโยบายความมั่นคงแห่งชาติ</p> <p>๕. วิสัยทัศน์ประเทศ</p> <p>๑) มั่นคง</p> <p>๖. นโยบายรัฐบาล</p> <p>๑) การลดความเหลื่อมล้ำของสังคม และการสร้างโอกาสการเข้าถึงบริการของรัฐ</p> <p>๒) การส่งเสริมการบริหารราชการแผ่นดินที่มีธรรมาภิบาล และการป้องกันและปราบปรามการทุจริตและประพฤติมิชอบในภาครัฐ</p>

๓. การวิเคราะห์เพื่อพัฒนาท้องถิ่น

๓.๑ การวิเคราะห์กรอบการจัดทำยุทธศาสตร์ขององค์กรปกครองส่วนท้องถิ่น

๓.๑.๑ ผลการวิเคราะห์ศักยภาพเพื่อประเมินสถานภาพการพัฒนาในปัจจุบันและโอกาสการพัฒนาในอนาคตของท้องถิ่น ด้วยเทคนิค SWOT Analysis

การวิเคราะห์ศักยภาพเพื่อประเมินการพัฒนาท้องถิ่นในปัจจุบัน เป็นการประเมินโดยการวิเคราะห์โอกาส และภาวะคุกคามหรือข้อจำกัด อันเป็นสถานะแวดล้อมภายนอกที่มีผลต่อการพัฒนาในด้านต่าง ๆ ขององค์การบริหารส่วนตำบล รวมทั้งการวิเคราะห์จุดแข็ง จุดอ่อนของท้องถิ่น อันเป็นสถานะแวดล้อมภายในของท้องถิ่น ซึ่งทั้งหมดเป็นการประเมินสถานภาพของท้องถิ่นในปัจจุบันโดยเป็นการตอบคำถามว่า “ปัจจุบันท้องถิ่นมีสถานภาพการพัฒนาอยู่จุดไหน” สำหรับใช้เป็นประโยชน์ในการกำหนดการดำเนินงานในอนาคตต่อไป

ปัจจัยภายใน (Internal Factor)

จุดแข็ง (Strength – S)	จุดอ่อน (Weakness – W)
<p><u>ด้านเศรษฐกิจ</u></p> <p>๑. พื้นที่ในตำบลมดแดง เป็นพื้นที่ราบติดแม่น้ำและมีระบบชลประทาน สภาพดินเหมาะแก่การเพาะปลูก</p> <p>๒. ประชาชนในพื้นที่มีการตื่นตัวกับการเปลี่ยนแปลงทางเศรษฐกิจและนำหลักปรัชญาของเศรษฐกิจพอเพียงมาใช้เป็นส่วนมาก</p> <p><u>ด้านสังคม</u></p> <p>๑. พื้นที่การปกครองในเขตองค์การบริหารส่วนตำบลมดแดงมีพื้นที่ไม่มาก ทำให้ง่ายต่อการบริหาร</p> <p>๒. ราษฎรในชุมชนไม่หนาแน่นส่วนมากเป็นคนในพื้นที่สะดวกในการติดต่อประสานงานในการทำโครงการ/กิจกรรมพัฒนาต่าง ๆ</p> <p>๓. ชุมชนมีวัฒนธรรม ประเพณี วิถีชีวิต และภูมิปัญญาท้องถิ่นที่ใช้ในการดำรงชีวิต</p> <p>๔. ประชาชนมีลักษณะจิตอาสา ช่วยเหลือกันในชุมชน ทั้งด้านการดูแลสุขภาพ ด้านอาชีพและการใช้ประโยชน์สาธารณะร่วมกัน</p> <p>๕. ประชาชนยึดมั่นในระบอบประชาธิปไตยอันมีพระมหากษัตริย์ทรงเป็นประมุข</p> <p><u>ด้านการบริหารจัดการ</u></p> <p>๑. เครื่องจักร เครื่องมือ ที่ใช้ในการปฏิบัติงานพัฒนาต่าง ๆ หากขาดเหลือประการใดสามารถติดต่อประสานขอความร่วมมือจากหน่วยงานที่เกี่ยวข้องได้ เช่น องค์การบริหารส่วนจังหวัดสุพรรณบุรี</p> <p><u>ด้านทรัพยากรธรรมชาติและสิ่งแวดล้อม</u></p> <p>๑. พื้นที่ตำบลมดแดงมีความอุดมสมบูรณ์ ดินและน้ำมีคุณภาพที่ดี</p>	<p><u>ด้านเศรษฐกิจ</u></p> <p>๑. การจ้างงานในพื้นที่มีการจ้างแรงงานต่างด้าว เนื่องจากการขาดแคลนแรงงาน</p> <p>๒. ระบบโครงสร้างพื้นฐานในพื้นที่บางส่วน ยังพัฒนาไม่ทั่วถึง เช่น ถนน คูคลอง ระบบระบายน้ำ ระบบประปา ไฟฟ้าสาธารณะ</p> <p><u>ด้านสังคม</u></p> <p>๑. ประชาชนบางส่วนยังขาดความร่วมมือในการพัฒนากับภาครัฐ</p> <p><u>ด้านบริหารจัดการ</u></p> <p>๑. งบประมาณที่ได้รับจัดสรรไม่เพียงพอต่อความต้องการพัฒนาของท้องถิ่น</p> <p>๒. การประสานงานกับหน่วยราชการ ด้านการศึกษาในพื้นที่ยังไม่สามารถประสานความร่วมมือได้อย่างเต็มที่ในการพัฒนาด้านการศึกษา</p> <p>๓. บุคลากรขององค์การบริหารส่วนตำบล มดแดง ยังขาดทักษะ และความคิดสร้างสรรค์ในการพัฒนาโครงการ/กิจกรรม ซึ่งก่อให้เกิดการพัฒนาในพื้นที่</p> <p><u>ด้านทรัพยากรธรรมชาติและสิ่งแวดล้อม</u></p> <p>๑. เกษตรกรในพื้นที่ประสบทั้งปัญหาภัยแล้ง ในช่วงฤดูแล้ง และปัญหาอุทกภัยในพื้นที่บางส่วนของตำบลที่ติดกับแม่น้ำท่าจีน</p>



ปัจจัยภายนอก (External Factor)

โอกาส (Opportunity – O)	อุปสรรค (Threat – T)
<p><u>ด้านเศรษฐกิจ</u></p> <p>๑. มีสถานที่ใกล้เคียงสำหรับจำหน่ายสินค้าในชุมชน และผลิตผลทางการเกษตร</p> <p>๒. นโยบายช่วยเหลือเกษตรกรผู้ปลูกข้าว และรักษาเสถียรภาพราคาข้าว (ชวานายุค ๔.๐) จากรัฐบาล</p> <p>๓. รัฐบาลให้ความสำคัญและส่งเสริมการทำ การเกษตรและพัฒนาแหล่งน้ำเพื่อการเกษตร</p> <p>๔. รัฐบาลสนับสนุนการพัฒนาเศรษฐกิจ เน้นการนำนวัตกรรม เทคโนโลยีมาใช้ในการผลิต โดยให้ความสำคัญกับการเกษตรเป็นหลัก</p> <p><u>ด้านสังคม</u></p> <p>๑. มีศาสนสถานในพื้นที่ จัดกิจกรรมส่งเสริม ศิลปวัฒนธรรม ประเพณีอันดีงามในท้องถิ่น</p> <p>๒. ได้รับการสนับสนุนงบประมาณจากภาครัฐด้าน โครงสร้างพื้นฐาน ด้านการส่งเสริมคุณภาพชีวิต</p> <p>๓. รัฐส่งเสริมการเรียนรู้ค่านิยม ๑๒ ประการให้แก่ เด็กและเยาวชน อันเป็นรากฐานของการเป็น ประชาชนที่ดีในสังคม</p> <p><u>ด้านการบริหารจัดการ</u></p> <p>๑. การตรวจสอบการทุจริตของภาครัฐมีความเข้มแข็ง ขึ้นทำให้งบประมาณแผ่นดินสามารถนำมาพัฒนาให้ เกิดประโยชน์แก่ราษฎรมากขึ้น</p> <p>๒. การส่งเสริมให้เกิดการพัฒนาและบูรณาการร่วมกัน ทุกภาคส่วน หรือที่เรียกว่านโยบายประชารัฐ</p> <p><u>ด้านทรัพยากรธรรมชาติและสิ่งแวดล้อม</u></p> <p>๑. แผนพัฒนาเศรษฐกิจและสังคมแห่งชาติ ฉบับที่ ๘ เน้นการนำหลักปรัชญาของเศรษฐกิจพอเพียง ส่งเสริมการพัฒนาศักยภาพทุนมนุษย์ สร้างความ เข้มแข็งในการแข่งขันอย่างยั่งยืน รวมถึงการพัฒนาที่ เป็นมิตรต่อสิ่งแวดล้อม</p>	<p><u>ด้านเศรษฐกิจ</u></p> <p>๑. ปัญหาค่าครองชีพสูง ทำให้ผู้มีรายได้น้อยดำเนิน ชีวิตค่อนข้างลำบาก</p> <p>๒. ปัญหาราคาสินค้าปรับตัวสูงขึ้นส่งผลต่อต้นทุนการ ผลิตที่สูงขึ้น</p> <p><u>ด้านสังคม</u></p> <p>๑. สภาพปัญหาความเป็นอยู่ทางครอบครัวและสังคม เปลี่ยนแปลง ทำให้คุณธรรม จริยธรรม ศีลธรรมอันดี ของไทยเริ่มเสื่อมถอย เกิดปัญหาการทอดทิ้งคนชรา ผู้ทุพพลภาพ เด็กกำพร้า และปัญหายาเสพติด อาชญากรรมตามมา</p> <p>๒. ความนิยมการบริโภคตามวัฒนธรรมต่างชาติ ทำให้ เสี่ยงต่อโรคเรื้อรัง และสุขภาพอ่อนแอ</p> <p>๓. ปัญหาการขาดความรู้ความเข้าใจด้านสาธารณสุข และขาดความร่วมมือในการป้องกันโรคระบาด ในพื้นที่ของประชาชน</p> <p><u>ด้านการบริหารจัดการ</u></p> <p>๑. ระเบียบ ข้อกฎหมาย จำกัดการเบิกจ่ายเงินที่ใช้ใน การพัฒนาด้านการศึกษา ด้านสาธารณสุข ด้านการ กีฬา ด้านศาสนา ประเพณีและวัฒนธรรม ในพื้นที่ องค์กรปกครองส่วนท้องถิ่น ไม่สามารถดำเนิน กิจกรรมตามอำนาจหน้าที่ได้</p> <p>๒. ปัญหาการขาดความชัดเจนบทบาทหน้าที่ หน่วยงานภาครัฐ ที่เข้ามาแก้ปัญหาที่มีความทับซ้อนกัน ขาดระเบียบ/ข้อกฎหมายรองรับในการปฏิบัติหน้าที่</p> <p><u>ด้านทรัพยากรธรรมชาติและสิ่งแวดล้อม</u></p> <p>๑. ภัยธรรมชาติ และภัยสาธารณะ เช่น วาตภัย อุทกภัย อัคคีภัย และภัยแล้ง</p> <p>๒. ปัญหาสภาวะแวดล้อม ซึ่งได้รับผลกระทบจาก ธุรกิจ อุตสาหกรรม มลพิษ ก่อให้เกิดผลกระทบต่อ สิ่งแวดล้อม และการใช้ทรัพยากรธรรมชาติอย่าง สิ้นเปลือง โดยไม่คำนึงถึงผลกระทบ</p>

๓.๒ การประเมินสถานการณ์สภาพแวดล้อมภายนอกที่เกี่ยวข้อง

ผลการประเมินสถานการณ์สภาพแวดล้อมภายนอกที่มีผลต่อการพัฒนาพื้นที่ตำบลมดแดง โดยวิเคราะห์มาจกปัญหาและความต้องการของประชาชนในเขตองค์การบริหารส่วนตำบลมดแดง การจัดเวทีประชาคมหมู่บ้าน เพื่อพัฒนาท้องถิ่นและชุมชน และใช้ข้อมูลความจำเป็นพื้นฐาน (จปฐ.) ข้อมูล กชช. ๒ค และแผนชุมชนของแต่ละหมู่บ้าน สรุปได้ดังนี้

ผลการประเมินสถานการณ์สภาพแวดล้อมภายนอกที่มีผลต่อการพัฒนาพื้นที่ตำบลมดแดง

ข้อบ่งชี้และปริมาณของปัญหา	พื้นที่เป้าหมาย/ กลุ่มเป้าหมาย	การคาดการณ์แนวโน้มในอนาคต
<p>๑. ปัญหาด้านการเกษตร</p> <p>๑.๑ ปัญหาการขาดแคลนน้ำในการทำการเกษตร</p> <p><u>ลักษณะของปัญหา</u></p> <ul style="list-style-type: none"> - คูคลองตื้นเขิน มีวัชพืชขึ้นปกคลุมกีดขวางทางน้ำ /การใช้งานประตูปิด-เปิดน้ำชำรุด และแบ่งแห่งไม่มีประตูปิด-เปิดน้ำ - การทำการเกษตรในช่วงฤดูแล้งจะขาดแคลนน้ำใช้ในการทำการเกษตร <p>๑.๒ ปัญหาการขนส่งผลผลิตทางการเกษตร</p> <p><u>ลักษณะของปัญหา</u></p> <ul style="list-style-type: none"> - การขนส่งพืชผลทางการเกษตรผ่านคูคลอง ต้องใช้เส้นทางอ้อม ไม่มีสะพานข้ามและบางส่วนชำรุดทรุดโทรม ไม่ปลอดภัย <p>๑.๓ ปัญหาต้นทุนการผลิต และราคาผลผลิตตกต่ำ</p> <p><u>ลักษณะของปัญหา</u></p> <ul style="list-style-type: none"> - ต้นทุนการผลิตสูง ในขณะที่ราคาผลผลิตตกต่ำ ทำให้เกษตรกรมีรายได้ลดลง 	<ul style="list-style-type: none"> ● พื้นที่คูคลองส่งน้ำ บริเวณไร่นาในพื้นที่ทำการเกษตรของตำบลมดแดง ที่ประชาชนได้เสนอปัญหาความต้องการในเวทีประชาคมหมู่บ้าน ● เกษตรกรในตำบลมดแดง ● พื้นที่เส้นทางหลักในการขนส่งผลผลิตทางการเกษตร ข้ามคูคลองชลประทาน ● เกษตรกร หมู่ที่ ๑ - ๗ ในพื้นที่ตำบลมดแดง 	<ul style="list-style-type: none"> ● อบต.จัดงบประมาณในการขุดลอกดินตะกอนพร้อมกำจัดวัชพืชและซ่อมแซมประตูปิด-เปิดทางส่งน้ำ ● จัดฝึกอบรมให้ความรู้ และสนับสนุนการปลูกพืชที่ใช้น้ำน้อยทดแทนการปลูกข้าวหรือพืชอื่น ๆ ที่ใช้น้ำมาก ● อบต.จัดงบประมาณในการซ่อมแซมสะพาน และก่อสร้างบริเวณที่เกษตรกรส่วนใหญ่ใช้ในการขนส่งผลผลิตทางการเกษตร ● อบต.จัดโครงการฝึกอบรมให้ความรู้แก่เกษตรกร เช่น การผลิตสารชีวภาพกำจัดศัตรูพืช การใช้ปุ๋ยพืชสด การผลิตปุ๋ยหมัก ปุ๋ยคอกจากวัสดุที่หาได้ในท้องถิ่น เป็นต้น ● อบต.จัดโครงการฝึกอบรมให้ความรู้ และสนับสนุนการทำการเกษตรทฤษฎีใหม่ ตามหลักปรัชญาของเศรษฐกิจพอเพียง เพื่อลดต้นทุน เพิ่มรายได้ให้แก่เกษตรกร
<p>๒. ปัญหาด้านโครงสร้างพื้นฐาน</p> <p>๒.๑ ปัญหาเส้นทางคมนาคม</p> <p><u>ลักษณะของปัญหา</u></p> <ul style="list-style-type: none"> - ถนนภายในหมู่บ้านส่วนใหญ่เป็นถนนหินคลุก ซึ่งไม่ได้มาตรฐาน เมื่อฝนตกจะทำให้น้ำท่วมขัง ถนนขรุขระเป็นหลุมเป็นบ่อ 	<ul style="list-style-type: none"> ● พื้นที่ทุกหมู่บ้านในเขตตำบลมดแดงประสบปัญหาการคมนาคมไม่สะดวก 	<ul style="list-style-type: none"> ● อบต.จัดงบประมาณในการซ่อมแซมถนนโดยการลงหินคลุก หรือซ่อมแซมถนน คสล. ให้อยู่ในสภาพที่พร้อมใช้ และก่อสร้างถนน คสล./ถนนลาดยางในพื้นที่ที่เป็นแหล่งชุมชน และประชาชนใช้สัญจรไปมาจำนวนมาก

ผลการประเมินสถานการณ์สภาพแวดล้อมภายนอกที่มีผลต่อการพัฒนาพื้นที่ตำบลมดแดง

ขอบข่ายและปริมาณของปัญหา	พื้นที่เป้าหมาย/ กลุ่มเป้าหมาย	การคาดการณ์แนวโน้มในอนาคต
<p>๒. ปัญหาด้านโครงสร้างพื้นฐาน</p> <p>๒.๒ ปัญหาน้ำอุปโภค/บริโภค <u>ลักษณะของปัญหา</u> - ระบบประปา ในชุมชนประสบปัญหาการส่งน้ำไปยังครัวเรือนเพื่ออุปโภค/บริโภค</p> <p>๒.๓ ปัญหาไฟฟ้าสาธารณะ <u>ลักษณะของปัญหา</u> - ไฟฟ้าสาธารณะในหมู่บ้านมีปริมาณไม่เพียงพอต่อความต้องการของประชาชน</p>	<ul style="list-style-type: none"> ● ประชาหมู่บ้านที่อยู่ในความดูแลขององค์การบริหารส่วนตำบลมดแดง ● พื้นที่ที่หมู่บ้านชุมชน ได้เสนอปัญหาความต้องการในเวทีประชาคมหมู่บ้าน 	<ul style="list-style-type: none"> ● อบต.จัดงบประมาณในการบริหารจัดการระบบประปาหมู่บ้านที่อยู่ในความดูแลของ อบต. ได้แก่ การบำรุงรักษา การเปลี่ยนท่อเมนตประปา ● อบต.ประเมินสภาพปัญหา และระยะทางในการขยายเขตไฟฟ้าสาธารณะ และจัดงบประมาณในการขยายเขตไฟฟ้าสาธารณะ
<p>๓. ปัญหาด้านการจัดการทรัพยากรธรรมชาติและสิ่งแวดล้อม</p> <p>๓.๑ ปัญหาการจัดขยะในชุมชน <u>ลักษณะของปัญหา</u> - ปริมาณขยะในครัวเรือนที่มีจำนวนมาก</p> <p>๓.๒ ปัญหาการเสื่อมสภาพของทรัพยากรธรรมชาติและสิ่งแวดล้อม <u>ลักษณะของปัญหา</u> - ปัญหาดินเสื่อมสภาพจากการใช้สารเคมี - ปัญหาคุณภาพน้ำ และวงจรการขยายพันธุ์ของสัตว์น้ำ</p>	<ul style="list-style-type: none"> ● ทุกหมู่บ้านชุมชนในพื้นที่ตำบลมดแดง ● พื้นที่ทำการเกษตรในตำบลมดแดง ● แม่น้ำท่าจีน และแหล่งน้ำอื่น ๆ ในตำบลมดแดง 	<ul style="list-style-type: none"> ● อบต.จัดงบประมาณในการจัดเก็บและกำจัดขยะในชุมชน ● จัดโครงการรณรงค์ส่งเสริมการคัดแยกขยะในครัวเรือน เพื่อลดปริมาณขยะ และสามารถนำขยะมาใช้ให้เกิดประโยชน์ ● อบต.จัดงบประมาณในการจัดฝึกอบรม และส่งเสริมการทำเกษตรแบบอินทรีย์ การใช้สารชีวภาพ ปุ๋ยชีวภาพในการทำเกษตร และปรับสภาพคุณภาพดินให้เหมาะแก่การทำเกษตร ● รณรงค์การอนุรักษ์แม่น้ำลำคลอง และพันธุ์สัตว์น้ำ การงดการจับสัตว์น้ำในฤดูวางไข่
<p>๔. ปัญหาด้านสังคม</p> <p>๔.๑ ปัญหาความปลอดภัยในชีวิตและทรัพย์สิน <u>ลักษณะของปัญหา</u> - ปัญหายาเสพติด - ปัญหาอาชญากรรม</p>	<ul style="list-style-type: none"> ● ประชาชน เยาวชน และนักเรียนในพื้นที่ตำบลมดแดง 	<ul style="list-style-type: none"> ● อบต.จัดงบประมาณในการให้ความรู้แก่เด็กและเยาวชน ประชาชนทั่วไปในการป้องกัน และหลีกเลี่ยงการใช้ยาเสพติด / การส่งเสริมการเล่นกีฬา การออกกำลังกาย ● อบต.จัดงบประมาณสนับสนุนองค์กรในการแก้ไขปัญหายาเสพติดในระดับจังหวัด

ผลการประเมินสถานการณ์สภาพแวดล้อมภายนอกที่มีผลต่อการพัฒนาพื้นที่ตำบลมดแดง

ขอบข่ายและปริมาณของปัญหา	พื้นที่เป้าหมาย/ กลุ่มเป้าหมาย	การคาดการณ์แนวโน้มในอนาคต
<p>๔. ปัญหาด้านสังคม</p> <p>๔.๒ ปัญหาผู้ยากไร้ คนชรา และคนพิการ</p> <p><u>ลักษณะของปัญหา</u></p> <ul style="list-style-type: none"> - ผู้ยากไร้ คนชรา และคนพิการ ขาดการให้ความช่วยเหลือ 	<ul style="list-style-type: none"> ● ผู้ยากไร้ คนชรา และคนพิการ ในพื้นที่ตำบลมดแดง 	<ul style="list-style-type: none"> ● อบต.จัดงบประมาณ หรือประสานขอความช่วยเหลือไปยังองค์กร/หน่วยงานเพื่อเข้ามาช่วยเหลือกลุ่มเป้าหมายดังกล่าวที่ประสบปัญหา ● รับขึ้นทะเบียนเพื่อขอรับเงินช่วยเหลือเบี้ยยังชีพแก่ คนชรา คนพิการ และผู้ป่วยเอดส์ในพื้นที่
<p>๕. ปัญหาด้านเศรษฐกิจ</p> <p>๕.๑ ปัญหาความยากจน</p> <p><u>ลักษณะของปัญหา</u></p> <ul style="list-style-type: none"> - ปัญหาการว่างงาน - ปัญหารายได้ไม่เพียงพอต่อการใช้จ่าย - ปัญหาการขาดแหล่งเงินทุน 	<ul style="list-style-type: none"> ● ประชากรวัยทำงานที่ไม่มีงานทำและงานที่ทำอยู่ไม่มั่นคง ● เยาวชนบางส่วนที่จบการศึกษาภาคบังคับแล้วไม่ได้ศึกษาในระดับที่สูงขึ้น ● กลุ่มสตรี/กลุ่มแม่บ้านที่ต้องการอาชีพเสริม 	<ul style="list-style-type: none"> ● อบต.จัดงบประมาณ ฝึกอบรมอาชีพให้แก่ประชาชน ● ส่งเสริมให้ประชาชนรวมกลุ่มในการประกอบอาชีพ ● สนับสนุนงบประมาณ และวิทยากรเทคโนโลยีที่ทันสมัยในการประกอบอาชีพ ● ส่งเสริมการนำหลักปรัชญาของเศรษฐกิจพอเพียงมาใช้ในชีวิตประจำวันของประชาชน
<p>๖. ปัญหาด้านการศึกษา ศาสนาและวัฒนธรรม</p> <p>๖.๑ ปัญหาด้านการศึกษา</p> <p><u>ลักษณะของปัญหา</u></p> <ul style="list-style-type: none"> - อาหารกลางวันและอาหารเสริม (นม) สำหรับเด็กก่อนวัยเรียน และระดับประถมศึกษา - การขาดสื่อในการพัฒนาการเรียนรู้ของเด็กปฐมวัย <p>๖.๒ ปัญหาด้านศาสนา และวัฒนธรรม</p> <p><u>ลักษณะของปัญหา</u></p> <ul style="list-style-type: none"> - ขาดการให้ความรู้ทางศาสนาและพัฒนาจริยธรรมแก่ประชาชน - ขาดการส่งเสริมด้านวัฒนธรรม ประเพณี ภูมิปัญญาท้องถิ่น 	<ul style="list-style-type: none"> ● เด็กนักเรียนศูนย์พัฒนาเด็กเล็ก ● นักเรียน ร.ร.สังกัด สพฐ. ● เด็ก เยาวชน นักเรียน และประชาชนในตำบลมดแดง 	<ul style="list-style-type: none"> ● อุดหนุนอาหารกลางวัน ให้กับโรงเรียนสังกัด สพฐ. ● จัดหาอาหารเสริม (นม) ให้กับโรงเรียนสังกัด สพฐ. และศูนย์พัฒนาเด็กเล็ก ● จัดหาอาหารกลางวันให้แก่เด็กนักเรียนศูนย์พัฒนาเด็กเล็ก ● จัดหาสื่อการเรียนการสอน และสื่อพัฒนาการเรียนรู้ของเด็กปฐมวัย ● อบต.จัดสรรงบประมาณ ในการส่งเสริม ฟื้นฟูศาสนา ศิลปวัฒนธรรม ประเพณีอันดีงามของท้องถิ่น ● ส่งเสริมความรู้ภูมิปัญญาท้องถิ่นสู่ชุมชนหลังอย่างต่อเนื่อง

ผลการประเมินสถานการณ์สภาพแวดล้อมภายนอกที่มีผลต่อการพัฒนาพื้นที่ตำบลมดแดง

ขอบข่ายและปริมาณของปัญหา	พื้นที่เป้าหมาย/ กลุ่มเป้าหมาย	การคาดการณ์แนวโน้มในอนาคต
<p>๗. ปัญหาด้านสาธารณสุข</p> <p>๗.๑ ปัญหาโรคติดต่อ <u>ลักษณะของปัญหา</u></p> <ul style="list-style-type: none"> - ประชาชนในพื้นที่มีผู้ป่วยโรคไข้เลือดออก - ปัญหาการป้องกันโรคพิษสุนัขบ้า - ปัญหาการแพร่ระบาดของโรคติดเชื้อไวรัสโคโรนา 2019 (COVID-19) <p>๗.๒ ปัญหาด้านสุขภาพอนามัย <u>ลักษณะของปัญหา</u></p> <ul style="list-style-type: none"> - การใช้สารเคมีของเกษตรกรที่มีผลต่อสุขภาพร่างกาย - สุขภาพอนามัยของเด็กและเยาวชนในพื้นที่ 	<ul style="list-style-type: none"> ● พื้นที่ตำบลมดแดง ● เขตพื้นที่ที่ได้รับแจ้งว่ามีผู้ป่วยโรคไข้เลือดออก ● ศูนย์ที่มีการขึ้นทะเบียนอย่างถูกต้อง ● เกษตรกรในตำบลมดแดง ● เด็กนักเรียนในศูนย์พัฒนาเด็กเล็กในสังกัดองค์การบริหารส่วนตำบลมดแดง 	<ul style="list-style-type: none"> ● อบต.จัดงบประมาณ ในการฉีดพ่นหมอกควันในระยะเวลาที่กำหนดรอบบริเวณบ้านที่มีการแจ้งจาก รพ.สต. มดแดงว่ามีผู้ป่วยโรคไข้เลือดออก ● บูรณาการร่วมกับหมู่บ้าน/ชุมชน อสม. รพ.สต.มดแดง ในการรณรงค์ป้องกันการเกิดโรคไข้เลือดออก ● ประสานงานกับปศุสัตว์ระดับอำเภอ/จังหวัด แจ้งรายชื่อผู้นำสุนัขมาขึ้นทะเบียนเพื่อขอการสนับสนุนยาฉีดสำหรับสุนัขเพื่อป้องกันโรคพิษสุนัขบ้าในพื้นที่ ● การเฝ้าระวัง และเคร่งครัดในการใช้มาตรการป้องกันโรคติดเชื้อไวรัสโคโรนา 2019 (COVID-19) ● ประสานการจัดทำโครงการ จากกองทุนหลักประกันสุขภาพองค์การบริหารส่วนตำบลมดแดงจัดทำโครงการตรวจสอบสารเคมีในเลือดของเกษตรกรในตำบลมดแดง ● ประสานการจัดทำโครงการ จากกองทุนหลักประกันสุขภาพองค์การบริหารส่วนตำบลมดแดงจัดทำโครงการศูนย์พัฒนาเด็กเล็กปลอดโรค เพื่อส่งเสริมสุขภาพอนามัยให้แก่เด็กนักเรียนก่อนวัยเรียน
<p>๗. ปัญหาการเมืองการบริหาร</p> <p>๗.๑ ปัญหาด้านงบประมาณ <u>ลักษณะของปัญหา</u></p> <ul style="list-style-type: none"> - งบประมาณไม่เพียงพอต่อการพัฒนา <p>๗.๒ ปัญหาด้านอำนาจหน้าที่ <u>ลักษณะของปัญหา</u></p> <ul style="list-style-type: none"> - ระเบียบ ข้อกฎหมายที่จำกัดในอำนาจหน้าที่ ในการช่วยเหลือและพัฒนาพื้นที่ <p>๗.๓ ปัญหาด้านบุคลากรและเครื่องมือ/อุปกรณ์ในการปฏิบัติงาน <u>ลักษณะของปัญหา</u></p> <ul style="list-style-type: none"> - การขาดทักษะ ความคิดสร้างสรรค์ในการปฏิบัติงาน - การขาดเครื่องมือ/อุปกรณ์ 	<ul style="list-style-type: none"> ● ผู้บริหาร/สมาชิกสภา/พนักงานส่วนตำบล และพนักงานจ้าง 	<ul style="list-style-type: none"> ● บริหารงบประมาณ รายจ่ายบุคลากร /รายจ่ายประจำ และควบคุมการบริหารงบประมาณอย่างประหยัด ● การวิเคราะห์ปัญหา วิเคราะห์ปัญหาในพื้นที่ โดยประเมินอำนาจหน้าที่ ประกอบกับระเบียบ/ข้อกฎหมายที่เกี่ยวข้องในการทำโครงการ/กิจกรรม ● จัดส่งบุคลากรเข้ารับการฝึกอบรมในสายงานที่ปฏิบัติ ● ส่งเสริมคุณธรรมจริยธรรมให้กับบุคลากรในหน่วยงาน ● จัดงบประมาณเพื่อสรรหาเครื่องมือ/อุปกรณ์ที่จำเป็นในการปฏิบัติงาน



ส่วนที่ ๓

การนำแผนพัฒนาท้องถิ่นสู่ปฏิบัติการปฏิบัติ

๑ ยุทธศาสตร์การพัฒนาและแผนงาน

ที่	ยุทธศาสตร์	ด้าน	แผนงาน	หน่วยงาน ที่รับผิดชอบ	หน่วยงาน สนับสนุน
๑.	การพัฒนาด้านการเกษตร	● ด้านการเศรษฐกิจ	● แผนงานการเกษตร	กองช่าง สำนักปลัด	อบจ./ เกษตร/ สนง.พัฒนาที่ดิน
๒.	การพัฒนาด้านสิ่งแวดล้อม ทรัพยากรธรรมชาติ สาธารณสุขโรค และแหล่งท่องเที่ยว	● ด้านบริการชุมชน และสังคม	● แผนงานเคหะและ ชุมชน	กองสาธารณสุขฯ กองช่าง	กผอ. ศรีประจันต์
		● ด้านเศรษฐกิจ	● แผนงานอุตสาหกรรม และการโยธา ● แผนงานการเกษตร ● แผนงานการพาณิชย์	กองสาธารณสุขฯ กองช่าง	กรมส่งเสริมฯ
๓.	การพัฒนาด้านคุณภาพชีวิต และสร้างความปลอดภัยใน ชีวิตและทรัพย์สิน	● ด้านบริการชุมชน และสังคม	● แผนงานสาธารณสุข ● แผนงานสังคม สงเคราะห์ ● แผนงานสร้าง เข้มแข็งของชุมชน	กองสาธารณสุขฯ สำนักปลัด	รพ.สต.มดแดง/ กองทุน หลักประกัน สุขภาพ
		● ด้านบริหารงาน ทั่วไป	● แผนงานรักษาความสงบ ภายใน ● แผนงานงบกลาง	สำนักปลัด	สภ.ศรีประจันต์ /อ.ศรีประจันต์ /อปท.ใกล้เคียง
๔.	การพัฒนาทางการศึกษา การกีฬา ศาสนาและ วัฒนธรรม	● ด้านบริการชุมชน และสังคม	● แผนงานการศึกษา ● แผนงานการศาสนา วัฒนธรรมและ นันทนาการ	กองการศึกษา	
๕.	การพัฒนาการบริหาร และการบริการประชาชน	● ด้านบริหารงาน ทั่วไป	● แผนงานบริหารงาน ทั่วไป	สำนักปลัด กองคลัง กองช่าง กองสาธารณสุขฯ กองการศึกษาฯ	
รวม	๕ ยุทธศาสตร์	๓ ด้าน	๑๐ แผนงาน	๕ ส่วน	

๒. บัญชีโครงการพัฒนา

บัญชีโครงการพัฒนา ประกอบด้วย

๒.๑ แบบ ผ.๐๑ บัญชีสรุปโครงการพัฒนา

เป็นบัญชีสรุปโครงการที่จะดำเนินการในพื้นที่ขององค์กรปกครองส่วนท้องถิ่น

๒.๒ แบบ ผ.๐๑/๑ บัญชีสรุปโครงการพัฒนา ที่นำมาจากแผนพัฒนาหมู่บ้านและแผนชุมชน

๒.๓ แบบ ผ.๐๒ รายละเอียดโครงการพัฒนา

เป็นแบบสำหรับองค์กรปกครองส่วนท้องถิ่นดำเนินการ ที่ต้องลงรายละเอียดในแผนพัฒนาท้องถิ่น พ.ศ. ๒๕๖๖ – ๒๕๗๐ เพื่อนำไปจัดทำงบประมาณรายจ่าย ทั้งนี้หากองค์กรปกครองส่วนท้องถิ่นจะนำโครงการใน แบบ ผ.๐๒ ไปของงบประมาณจากหน่วยงานอื่น ก็สามารถดำเนินการได้ โดยไม่ต้อง “แก้ไข” หรือ “เปลี่ยนแปลง” ไปอยู่ใน แบบ ผ.๐๒/๒

๒.๔ แบบ ผ.๐๒/๑ รายละเอียดโครงการพัฒนาที่นำมาจากแผนพัฒนาหมู่บ้านและแผนพัฒนาชุมชน พ.ศ. ๒๕๖๖ – ๒๕๗๐

เป็นแบบสำหรับองค์กรปกครองส่วนท้องถิ่นที่นำมาจากแผนพัฒนาหมู่บ้านและแผนพัฒนาชุมชน มาดำเนินการ หากองค์กรปกครองส่วนท้องถิ่นจะนำโครงการในแบบ ผ.๐๒/๑ ไปจัดทำงบประมาณรายจ่าย สามารถดำเนินการได้

๒.๕ แบบ ผ.๐๒/๒ รายละเอียดโครงการพัฒนา แผนพัฒนาท้องถิ่น พ.ศ. ๒๕๖๖ – ๒๕๗๐ สำหรับโครงการที่เกินศักยภาพขององค์กรปกครองส่วนท้องถิ่นที่ใช้สำหรับประสานแผนพัฒนาท้องถิ่น

เป็นแบบสำหรับองค์กรปกครองส่วนท้องถิ่น เสนอขอประสานโครงการกับองค์การบริหารส่วนจังหวัดและหน่วยงานอื่น และลงรายละเอียดในแผนพัฒนาท้องถิ่น การนำแผนพัฒนาท้องถิ่นไปใช้ (จัดทำงบประมาณ) องค์กรปกครองส่วนท้องถิ่นสามารถใช้ แบบ ผ.๐๒ แบบ ผ.๐๒/๑ และแบบ ผ.๐๒/๒ โดยไม่ต้องแก้ไขแบบที่ใช้

๒.๖ แบบ ผ.๐๓ บัญชีครุภัณฑ์

เป็นการนำครุภัณฑ์ที่อยู่ในโครงการพัฒนาที่ดำเนินการจัดทำบริการสาธารณะและกิจกรรมสาธารณะ เพื่อประชาชนได้ใช้/รับประโยชน์จากครุภัณฑ์นั้น และเป็นไปตามอำนาจหน้าที่ขององค์กรปกครองส่วนท้องถิ่น สำหรับโครงการรายจ่ายตามแผนงานที่เป็นรายจ่ายประจำ ตามระเบียบกระทรวงมหาดไทยว่าด้วยวิธีการงบประมาณขององค์กรปกครองส่วนท้องถิ่น พ.ศ. ๒๕๖๓ ไม่ต้องนำมาบรรจุในแผนพัฒนาท้องถิ่น



บัญชีสรุปโครงการพัฒนา
แผนพัฒนาท้องถิ่น (พ.ศ. ๒๕๖๖ - ๒๕๗๐)
องค์การบริหารส่วนตำบลมดแดง อำเภอศรีประจันต์ จังหวัดสุพรรณบุรี

แบบ ผ. ๐๑

ยุทธศาสตร์	ปี ๒๕๖๖		ปี ๒๕๖๗		ปี ๒๕๖๘		ปี ๒๕๖๙		ปี ๒๕๗๐		รวม ๕ ปี	
	จำนวนโครงการ	งบประมาณ (บาท)	จำนวนโครงการ	งบประมาณ (บาท)	จำนวนโครงการ	งบประมาณ (บาท)	จำนวนโครงการ	งบประมาณ (บาท)	จำนวนโครงการ	งบประมาณ (บาท)	จำนวนโครงการ	งบประมาณ (บาท)
๑) การพัฒนาด้านการเกษตร												
๑.๑ แผนงานการเกษตร	๑	๓,๐๐๐	๑	๓,๐๐๐	๑	๓,๐๐๐	๑	๓,๐๐๐	๑	๓,๐๐๐	๕	๑๕,๐๐๐
รวม	๑	๓,๐๐๐	๑	๓,๐๐๐	๑	๓,๐๐๐	๑	๓,๐๐๐	๑	๓,๐๐๐	๕	๑๕,๐๐๐
๒) การพัฒนาด้านสิ่งแวดล้อม ทรัพยากรธรรมชาติ สาธารณูปโภค และแหล่งท่องเที่ยว												
๒.๑ แผนงานเคหะและชุมชน	๑	๑๐,๐๐๐	๑	๑๐,๐๐๐	๑	๑๐,๐๐๐	๑	๑๐,๐๐๐	๑	๑๐,๐๐๐	๕	๕๐,๐๐๐
๒.๒ แผนงานการเกษตร	๑	๕,๐๐๐	๑	๕,๐๐๐	๑	๕,๐๐๐	๑	๕,๐๐๐	๑	๕,๐๐๐	๕	๒๕,๐๐๐
๒.๓ แผนงานอุตสาหกรรมและการโยธา	-	-	-	-	-	-	-	-	-	-	-	-
๒.๔ แผนงานการพาณิชย์	-	-	-	-	-	-	๑	๓๐๐,๐๐๐	๑	๓๐๐,๐๐๐	๒	๖๐๐,๐๐๐
รวม	๒	๑๕,๐๐๐	๒	๑๕,๐๐๐	๒	๑๕,๐๐๐	๓	๓๑๕,๐๐๐	๓	๓๑๕,๐๐๐	๑๒	๖๗๕,๐๐๐
๓) ยุทธศาสตร์การพัฒนาด้านคุณภาพชีวิต และสร้างความปลอดภัยในชีวิตและ ทรัพย์สิน												
๓.๑ แผนงานสาธารณสุข	๓	๑๕๐,๐๐๐	๓	๑๕๐,๐๐๐	๓	๑๕๐,๐๐๐	๓	๑๕๐,๐๐๐	๓	๑๕๐,๐๐๐	๑๕	๗๕๐,๐๐๐
๓.๒ แผนงานรักษาความสงบภายใน	๕	๑๒๔,๘๐๐	๕	๑๒๔,๘๐๐	๕	๑๒๔,๘๐๐	๕	๑๒๔,๘๐๐	๕	๑๒๔,๘๐๐	๒๕	๖๒๔,๐๐๐
๓.๓ แผนงานสังคมสงเคราะห์	๓	๓,๐๐๐	๓	๓,๐๐๐	๓	๓,๐๐๐	๓	๓,๐๐๐	๓	๓,๐๐๐	๑๕	๑๕,๐๐๐
๓.๔ แผนงานสร้างความเข้มแข็งของชุมชน	๙	๕๕,๐๐๐	๙	๕๕,๐๐๐	๙	๕๕,๐๐๐	๙	๕๕,๐๐๐	๙	๕๕,๐๐๐	๔๕	๒๒๕,๐๐๐
๓.๕ แผนงานงบบกกลาง	๕	๒,๗๔๙,๐๐๐	๕	๒,๗๔๙,๐๐๐	๕	๒,๗๔๙,๐๐๐	๕	๒,๗๔๙,๐๐๐	๕	๒,๗๔๙,๐๐๐	๒๕	๑๓,๙๔๒,๐๐๐
รวม	๒๕	๓,๐๘๑,๘๐๐	๒๕	๓,๐๘๑,๘๐๐	๒๕	๓,๐๘๑,๘๐๐	๒๕	๓,๐๘๑,๘๐๐	๒๕	๓,๐๘๑,๘๐๐	๑๒๐	๑๕,๖๐๖,๐๐๐



บัญชีสรุปโครงการพัฒนา
แผนพัฒนาท้องถิ่น (พ.ศ. ๒๕๖๖ - ๒๕๗๐)
องค์การบริหารส่วนตำบลมดแดง อำเภอศรีประจันต์ จังหวัดสุพรรณบุรี

ยุทธศาสตร์	ปี ๒๕๖๖		ปี ๒๕๖๗		ปี ๒๕๖๘		ปี ๒๕๖๙		ปี ๒๕๗๐		รวม ๕ ปี	
	จำนวนโครงการ	งบประมาณ (บาท)	จำนวนโครงการ	งบประมาณ (บาท)	จำนวนโครงการ	งบประมาณ (บาท)	จำนวนโครงการ	งบประมาณ (บาท)	จำนวนโครงการ	งบประมาณ (บาท)	จำนวนโครงการ	งบประมาณ (บาท)
๔) ยุทธศาสตร์การพัฒนาด้านการศึกษา												
การกีฬา ศาสนาและวัฒนธรรม												
๔.๑ แผนงานการศึกษา	๑๒	๓,๒๕๘,๐๐๐	๘	๒,๗๗๓,๐๐๐	๗	๒,๕๗๓,๐๐๐	๑๐	๒,๙๗๓,๐๐๐	๗	๒,๕๗๓,๐๐๐	๔๔	๑๔,๑๕๐,๐๐๐
๔.๒ แผนงานการศึกษา วัฒนธรรมและนันทนาการ	๔	๒๙๙,๐๐๐	๔	๒๙๐,๐๐๐	๔	๒๙๐,๐๐๐	๔	๒๙๐,๐๐๐	๔	๒๙๐,๐๐๐	๒๐	๑,๔๕๐,๐๐๐
รวม	๑๖	๓,๕๕๗,๐๐๐	๑๒	๓,๐๖๓,๐๐๐	๑๑	๒,๘๖๓,๐๐๐	๑๔	๓,๒๖๓,๐๐๐	๑๑	๒,๘๖๓,๐๐๐	๖๔	๑๕,๖๐๐,๐๐๐
๕) ยุทธศาสตร์การพัฒนาด้านการบริหารและการบริการประชาชน												
๕.๑ แผนงานบริหารงานทั่วไป	๑๓	๔๑๒,๐๐๐	๑๑	๓๐๒,๐๐๐	๑๑	๓๐๒,๐๐๐	๑๒	๓๕๒,๐๐๐	๑๑	๓๐๒,๐๐๐	๕๘	๑,๖๗๐,๐๐๐
รวม	๑๓	๔๑๒,๐๐๐	๑๑	๓๐๒,๐๐๐	๑๑	๓๐๒,๐๐๐	๑๒	๓๕๒,๐๐๐	๑๑	๓๐๒,๐๐๐	๕๘	๑,๖๗๐,๐๐๐
รวมทั้งสิ้น	๕๔	๓,๙๖๙,๐๐๐	๒๓	๓,๓๖๕,๐๐๐	๒๒	๓,๑๖๕,๐๐๐	๒๖	๓,๖๑๕,๐๐๐	๒๒	๓,๑๖๕,๐๐๐	๑๒๒	๑๗,๒๗๐,๐๐๐

บัญชีสรุปโครงการพัฒนา ที่นำมาจากแผนพัฒนาหมู่บ้านและแผนชุมชน
 แผนพัฒนาท้องถิ่น (พ.ศ. ๒๕๖๖ - ๒๕๗๐)
 องค์การบริหารส่วนตำบลมดแดง อำเภอศรีประจันต์ จังหวัดสุพรรณบุรี

โครงการพัฒนาที่นำมาจากแผนพัฒนาหมู่บ้านและแผนชุมชน	ปี ๒๕๖๖		ปี ๒๕๖๗		ปี ๒๕๖๘		ปี ๒๕๖๙		ปี ๒๕๗๐		รวม ๕ ปี	
	จำนวนโครงการ	งบประมาณ (บาท)	จำนวนโครงการ	งบประมาณ (บาท)	จำนวนโครงการ	งบประมาณ (บาท)	จำนวนโครงการ	งบประมาณ (บาท)	จำนวนโครงการ	งบประมาณ (บาท)	จำนวนโครงการ	งบประมาณ (บาท)
๑. ยุทธศาสตร์การพัฒนาด้านการเกษตร												
๑.๑ แผนงานการเกษตร	๒	๕๑๐,๐๐๐	๓	๒๗๐,๐๐๐	๙	๑,๑๑๑,๔๐๐	๗	๑,๙๔๐,๐๐๐	๕	๗๙๐,๐๐๐	๒๖	๔,๖๒๑,๔๐๐
รวม	๒	๕๑๐,๐๐๐	๓	๒๗๐,๐๐๐	๙	๑,๑๑๑,๔๐๐	๗	๑,๙๔๐,๐๐๐	๕	๗๙๐,๐๐๐	๒๖	๔,๖๒๑,๔๐๐
๒. ยุทธศาสตร์การพัฒนาด้านสิ่งแวดล้อมทรัพยากรธรรมชาติ สาธารณูปโภค และแหล่งท่องเที่ยว												
๒.๑ แผนงานเคหะและชุมชน	๑	๒๐๐,๐๐๐	๑	๓๐๐,๐๐๐	๒	๔๐๐,๐๐๐	๗	๑,๑๐๐,๐๐๐	๗	๙๕๕,๐๐๐	๑๘	๒,๙๕๕,๐๐๐
๒..๓ แผนงานอุตสาหกรรมและการโยธา	๑๕	๓,๒๖๐,๖๐๐	๒๑	๒,๘๘๐,๐๐๐	๑๕	๒,๓๗๘,๑๐๐	๑๑	๒,๐๑๐,๐๐๐	๑๕	๒,๐๓๔,๖๐๐	๗๗	๑๒,๕๖๓,๓๐๐
รวม	๑๖	๓,๔๖๐,๖๐๐	๒๒	๓,๑๘๐,๐๐๐	๑๗	๒,๗๗๘,๑๐๐	๑๘	๓,๑๑๐,๐๐๐	๒๒	๒,๙๘๙,๖๐๐	๙๕	๑๕,๕๑๘,๓๐๐
๓. ยุทธศาสตร์การพัฒนาด้านคุณภาพชีวิตและสร้างความปลอดภัยในชีวิตและทรัพย์สิน												
๓.๑ แผนงานสาธารณสุข	๑๔	๑๔๐,๐๐๐	๑๔	๑๔๐,๐๐๐	๑๔	๑๔๐,๐๐๐	๑๔	๑๔๐,๐๐๐	๑๔	๑๔๐,๐๐๐	๗๐	๗๐๐,๐๐๐
๓.๒ แผนงานรักษาความสงบภายใน	๓	๑๖๖,๐๐๐	-	-	-	-	-	-	-	-	๓	๑๖๖,๐๐๐
รวม	๑๗	๓๐๖,๐๐๐	๑๔	๑๔๐,๐๐๐	๑๔	๑๔๐,๐๐๐	๑๔	๑๔๐,๐๐๐	๑๔	๑๔๐,๐๐๐	๗๓	๘๖๖,๐๐๐
รวมทั้งสิ้น	๓๕	๔,๒๗๖,๖๐๐	๓๙	๓,๕๙๐,๐๐๐	๔๐	๔,๐๒๙,๕๐๐	๓๙	๕,๑๙๐,๐๐๐	๔๑	๓,๙๑๙,๖๐๐	๑๙๔	๒๑,๐๐๕,๗๐๐



รายละเอียดโครงการพัฒนา
แผนพัฒนาท้องถิ่น (พ.ศ. ๒๕๖๖ - ๒๕๗๐)
องค์การบริหารส่วนตำบลแดง อำเภอศรีประจันต์ จังหวัดสุพรรณบุรี

ก. ยุทธศาสตร์จังหวัดสุพรรณบุรี ประเด็นยุทธศาสตร์ที่ ๑ การเพิ่มศักยภาพการผลิตสินค้าเกษตรและอุตสาหกรรมให้ได้มาตรฐาน เพื่อการแข่งขันทางการค้าและการพัฒนาที่ยั่งยืน

ข. ยุทธศาสตร์การพัฒนาขององค์การบริหารส่วนท้องถิ่นในเขตจังหวัดสุพรรณบุรี ยุทธศาสตร์ที่ ๑ พัฒนาคุณภาพผลผลิตทางการเกษตร อุตสาหกรรม เกษตรอุตสาหกรรม พาณิชยกรรม การแปรรูปและผลิตภัณฑ์ เพื่อการบริโภคและการส่งออก

๑. ยุทธศาสตร์การพัฒนาด้านการเกษตร

๑.๑ แผนงานการเกษตร

ที่	โครงการ	วัตถุประสงค์	เป้าหมาย (ผลผลิตของ โครงการ)	งบประมาณ					ตัวชี้วัด (KPI)	ผลที่คาดว่าจะได้รับ	หน่วยงาน รับผิดชอบ หลัก
				๒๕๖๖ (บาท)	๒๕๖๗ (บาท)	๒๕๖๘ (บาท)	๒๕๖๙ (บาท)	๒๕๗๐ (บาท)			
๑	โครงการฝึกอบรมการปลูกพืชผัก สมุนไพรพื้นบ้านตามหลักปรัชญา ของเศรษฐกิจพอเพียง	เพื่อจัดฝึกอบรมให้ ความรู้การปลูกพืช สมุนไพรพื้นบ้าน	ผู้สูงอายุ กลุ่มสตรี และผู้ด้อยโอกาส ในตำบลแดง	๓,๐๐๐	๓,๐๐๐	๓,๐๐๐	๓,๐๐๐	๓,๐๐๐	จำนวน ผู้เข้าร่วม โครงการ	ผู้เข้าร่วมโครงการมีความเข้าใจ เกี่ยวกับการปลูกพืชตามหลัก ปรัชญาเศรษฐกิจพอเพียง	สำนักปลัด
รวม	จำนวน ๑ โครงการ			๓,๐๐๐	๓,๐๐๐	๓,๐๐๐	๓,๐๐๐	๓,๐๐๐			

รายละเอียดโครงการพัฒนา
แผนพัฒนาท้องถิ่น (พ.ศ. ๒๕๖๖ - ๒๕๗๐)
องค์การบริหารส่วนตำบลแดง อำเภอกศรีประจันต์ จังหวัดสุพรรณบุรี

- ก. ยุทธศาสตร์จังหวัดสุพรรณบุรี ประเด็นยุทธศาสตร์ที่ ๒ การพัฒนาการท่องเที่ยวและการกีฬาเพื่อสร้างมูลค่าเพิ่มทางเศรษฐกิจ
 ประเด็นยุทธศาสตร์ที่ ๓ การส่งเสริมคุณภาพสิ่งแวดล้อมควบคู่กับอนุรักษ์ทรัพยากรธรรมชาติสู่ความยั่งยืน
- ข. ยุทธศาสตร์การพัฒนาขององค์การบริหารส่วนท้องถิ่นในเขตจังหวัดสุพรรณบุรี ยุทธศาสตร์ที่ ๑ การเสริมสร้างและพัฒนาการท่องเที่ยวโดยการบริหารจัดการทรัพยากรธรรมชาติและสิ่งแวดล้อมให้เกิดความสมดุล
 ยุทธศาสตร์ที่ ๗ การพัฒนาโครงสร้างพื้นฐานและระบบสาธารณสุขให้อยู่ในเกณฑ์ที่ดีได้มาตรฐาน
๒. ยุทธศาสตร์การพัฒนาด้านสิ่งแวดล้อม ทรัพยากรธรรมชาติ สาธารณูปโภค และแหล่งท่องเที่ยว

๒.๑ แผนงานเคหะและชุมชน

ที่	โครงการ	วัตถุประสงค์	เป้าหมาย (ผลผลิตของ โครงการ)	งบประมาณ					ตัวชี้วัด (KPI)	ผลที่คาดว่าจะ ได้รับ	หน่วยงาน รับผิดชอบหลัก
				๒๕๖๖ (บาท)	๒๕๖๗ (บาท)	๒๕๖๘ (บาท)	๒๕๖๙ (บาท)	๒๕๗๐ (บาท)			
๑	โครงการส่งเสริมการคัดแยกขยะ ขององค์การบริหารส่วนตำบลแดง	เพื่อแก้ไขปัญหาขยะล้น เมือง และส่งเสริม จิตสำนึกในการรักษา สิ่งแวดล้อม	พื้นที่ หมู่ที่ ๑ - ๗ ตำบลแดง	๑๐,๐๐๐	๑๐,๐๐๐	๑๐,๐๐๐	๑๐,๐๐๐	๑๐,๐๐๐	จำนวนผู้เข้าร่วม กิจกรรมโครงการ	ตามตแดงมี สิ่งแวดล้อมที่ดี	กองสาธารณสุขฯ
รวม	จำนวน ๑ โครงการ			๑๐,๐๐๐	๑๐,๐๐๐	๑๐,๐๐๐	๑๐,๐๐๐	๑๐,๐๐๐			

๒.๒ แผนงานการเกษตร

ที่	โครงการ	วัตถุประสงค์	เป้าหมาย (ผลผลิตของ โครงการ)	งบประมาณ					ตัวชี้วัด (KPI)	ผลที่คาดว่าจะ ได้รับ	หน่วยงาน รับผิดชอบ หลัก
				๒๕๖๖ (บาท)	๒๕๖๗ (บาท)	๒๕๖๘ (บาท)	๒๕๖๙ (บาท)	๒๕๗๐ (บาท)			
๑	โครงการอนุรักษ์ทรัพยากรธรรมชาติและสิ่งแวดล้อม	เพื่อเพิ่มพื้นที่สีเขียวใน ตำบลแดง	ปลูกต้นไม้ ๑๐๐ ต้น	๕,๐๐๐	๕,๐๐๐	๕,๐๐๐	๕,๐๐๐	๕,๐๐๐	จำนวนต้นไม้ ที่เพิ่มขึ้น	มีพื้นที่สีเขียว เพิ่มมากขึ้น	กองสาธารณสุขฯ
รวม	จำนวน ๑ โครงการ	-	-	๕,๐๐๐	๕,๐๐๐	๕,๐๐๐	๕,๐๐๐	๕,๐๐๐			



รายละเอียดโครงการพัฒนา
แผนพัฒนาท้องถิ่น (พ.ศ. ๒๕๖๖ - ๒๕๗๐)
องค์การบริหารส่วนตำบลแดง อำเภอสรีประจันต์ จังหวัดสุพรรณบุรี

- ก. ยุทธศาสตร์จังหวัดสุพรรณบุรี ประเด็นยุทธศาสตร์ที่ ๒ การพัฒนาการท่องเที่ยวและการกีฬาเพื่อสร้างมูลค่าเพิ่มทางเศรษฐกิจ
 ประเด็นยุทธศาสตร์ที่ ๓ การส่งเสริมคุณภาพสิ่งแวดล้อมควบคู่กับอนุรักษ์ทรัพยากรธรรมชาติสู่ความยั่งยืน
- ข. ยุทธศาสตร์การพัฒนาขององค์การบริหารส่วนท้องถิ่นในเขตจังหวัดสุพรรณบุรี ยุทธศาสตร์ที่ ๑ การเสริมสร้างและพัฒนาการท่องเที่ยวโดยการบริหารจัดการทรัพยากรธรรมชาติและสิ่งแวดล้อมให้เกิดความสมดุล
 ยุทธศาสตร์ที่ ๗ การพัฒนาโครงสร้างพื้นฐานและระบบสาธารณูปโภคให้อยู่ในเกณฑ์ที่ดีได้มาตรฐาน
๒. ยุทธศาสตร์การพัฒนาด้านสิ่งแวดล้อม ทรัพยากรธรรมชาติ สาธารณูปโภค และแหล่งท่องเที่ยว

๒.๓ แผนงานการพาณิชย์

ที่	โครงการ	วัตถุประสงค์	เป้าหมาย (ผลผลิตของ โครงการ)	งบประมาณ					ตัวชี้วัด (KPI)	ผลที่คาดว่าจะได้รับ	หน่วยงาน รับผิดชอบ หลัก
				๒๕๖๖ (บาท)	๒๕๖๗ (บาท)	๒๕๖๘ (บาท)	๒๕๖๙ (บาท)	๒๕๗๐ (บาท)			
๑	โครงการเปลี่ยนท่อเมนประปา หมู่ที่ ๓	เพื่อปรับปรุงระบบ การจ่ายน้ำประปา	จำนวน ๑ แห่ง	-	-	-	๓๐๐,๐๐๐	-	ระยะทางที่ ดำเนินการ	ระบบการจ่าย น้ำประปาใช้ งานได้ดีขึ้น	กองช่าง
๒	โครงการเปลี่ยนท่อเมนประปา หมู่ที่ ๔	เพื่อปรับปรุงระบบ การจ่ายน้ำประปา	จำนวน ๑ แห่ง	-	-	-	-	๓๐๐,๐๐๐	ระยะทางที่ ดำเนินการ	ระบบการจ่าย น้ำประปาใช้ งานได้ดีขึ้น	กองช่าง
รวม	จำนวน ๒ โครงการ			-	-	-	๓๐๐,๐๐๐	๓๐๐,๐๐๐			



รายละเอียดโครงการพัฒนา
แผนพัฒนาท้องถิ่น (พ.ศ. ๒๕๖๖ - ๒๕๗๐)
องค์การบริหารส่วนตำบลแดง อำเภอศรีประจันต์ จังหวัดสุพรรณบุรี

- ก. ยุทธศาสตร์จังหวัดสุพรรณบุรี ประเด็นยุทธศาสตร์ที่ ๔ การยกระดับคุณภาพชีวิตของประชาชน
 ข. ยุทธศาสตร์การพัฒนาขององค์การบริหารส่วนท้องถิ่นในเขตจังหวัดสุพรรณบุรี ยุทธศาสตร์ที่ ๓ การยกระดับคุณภาพชีวิต และความปลอดภัยในชีวิตและทรัพย์สิน
 ค. ยุทธศาสตร์การพัฒนาด้านคุณภาพชีวิตและสร้างความปลอดภัยในชีวิตและทรัพย์สิน

๓.๑ แผนงานสาธารณสุข

ที่	โครงการ	วัตถุประสงค์	เป้าหมาย (ผลผลิตของ โครงการ)	งบประมาณ					ตัวชี้วัด (KPI)	ผลที่คาดว่าจะ ได้รับ	หน่วยงาน รับผิดชอบ หลัก
				๒๕๖๖ (บาท)	๒๕๖๗ (บาท)	๒๕๖๘ (บาท)	๒๕๖๙ (บาท)	๒๕๗๐ (บาท)			
๑	โครงการสัตว์ปลอดโรค คนปลอดภัย จากโรคพิษสุนัขบ้า ตามพระปณิธานศาสตราจารย์ ดร.สมเด็จฯ พระเจ้าน้องนางเธอ เจ้าฟ้าจุฬาภรณวลัยลักษณ์ อัครราชกุมารี กรมพระศรีสวางควัฒน วรขัตติยราชนารี	เพื่อให้สุนัขและแมวได้รับวัคซีนป้องกันโรคพิษสุนัขบ้า	สุนัขและแมวที่ขึ้นทะเบียนขอรับวัคซีนป้องกันโรคฯ	๕๐,๐๐๐	๕๐,๐๐๐	๕๐,๐๐๐	๕๐,๐๐๐	๕๐,๐๐๐	จำนวนสุนัขและแมวที่ได้รับวัคซีน	ตำบลแดงปลอดโรคพิษสุนัขบ้า	กองสาธารณสุขฯ
๒	โครงการรณรงค์ป้องกันและควบคุมโรคไข้เลือดออกและไข้ซิกาอย่างยั่งยืน	เพื่อรณรงค์ป้องกันและควบคุมโรคไข้เลือดออก	ทุกครัวเรือนในพื้นที่ตำบลแดง	๕๐,๐๐๐	๕๐,๐๐๐	๕๐,๐๐๐	๕๐,๐๐๐	๕๐,๐๐๐	จำนวนครัวเรือน	ลดอัตราผู้ป่วยโรคไข้เลือดออกและไข้ซิกา	กองสาธารณสุขฯ
๓	โครงการป้องกันและควบคุมโรคติดต่ออุบัติใหม่	เพื่อป้องกันและควบคุมโรคติดต่ออุบัติใหม่	หมู่ที่ ๑ - ๗ ตำบลแดง	๕๐,๐๐๐	๕๐,๐๐๐	๕๐,๐๐๐	๕๐,๐๐๐	๕๐,๐๐๐	จำนวนผู้ป่วยโรคติดต่ออุบัติใหม่	จำนวนผู้ป่วยโรคอุบัติใหม่ลดลงและไม่มีผู้ป่วยใหม่	กองสาธารณสุขฯ
รวม	จำนวน ๓ โครงการ			๑๕๐,๐๐๐	๑๕๐,๐๐๐	๑๕๐,๐๐๐	๑๕๐,๐๐๐	๑๕๐,๐๐๐			



รายละเอียดโครงการพัฒนา
แผนพัฒนาท้องถิ่น (พ.ศ. ๒๕๖๖ - ๒๕๗๐)

แบบ ผ. ๐๒

องค์การบริหารส่วนตำบลแดง อำเภอศรีประจันต์ จังหวัดสุพรรณบุรี

ก. ยุทธศาสตร์จังหวัดสุพรรณบุรี ประเด็นยุทธศาสตร์ที่ ๔ การยกระดับคุณภาพชีวิตของประชาชน

ข. ยุทธศาสตร์การพัฒนาขององค์การบริหารส่วนท้องถิ่นในเขตจังหวัดสุพรรณบุรี ยุทธศาสตร์ที่ ๓ การยกระดับคุณภาพชีวิต และความปลอดภัยในชีวิตและทรัพย์สิน

๓. ยุทธศาสตร์การพัฒนาด้านคุณภาพชีวิตและสร้างความปลอดภัยในชีวิตและทรัพย์สิน

๓.๒ แผนงานการรักษาความสงบภายใน

ที่	โครงการ	วัตถุประสงค์	เป้าหมาย (ผลผลิตของ โครงการ)	งบประมาณ					ตัวชี้วัด (KPI)	ผลที่คาดว่าจะ ได้รับ	หน่วยงาน รับผิดชอบ หลัก
				๒๕๖๖ (บาท)	๒๕๖๗ (บาท)	๒๕๖๘ (บาท)	๒๕๖๙ (บาท)	๒๕๗๐ (บาท)			
๑	โครงการรณรงค์การเฝ้าระวัง และป้องกันอัคคีภัยในช่วง ฤดูแล้ง	เพื่อรณรงค์สร้าง ความร่วมมือ ป้องกันอัคคีภัย	ประชาชนพื้นที่ หมู่ที่ ๑ - ๗ ตำบลแดง	๑,๖๐๐	๑,๖๐๐	๑,๖๐๐	๑,๖๐๐	๑,๖๐๐	ลดจำนวนการเกิด อัคคีภัย และความ สูญเสีย	เกิดความร่วมมือในการป้องกัน และเฝ้าระวัง สาเหตุการเกิด อัคคีภัยมากยิ่งขึ้น	สำนักปลัด
๒	โครงการรณรงค์ป้องกัน อุบัติเหตุช่วงเทศกาลปีใหม่	เพื่อรณรงค์ป้องกัน อุบัติเหตุบน ท้องถนน	ผู้ใช้รถใช้ถนน ที่สัญจรไปมา บนท้องถนน	๑,๖๐๐	๑,๖๐๐	๑,๖๐๐	๑,๖๐๐	๑,๖๐๐	ลดอัตราการบาดเจ็บ สูญเสียชีวิต และทรัพย์สิน	เกิดความร่วมมือในการป้องกัน และลดอุบัติเหตุตลอดความสูญเสีย ในชีวิตและทรัพย์สิน	สำนักปลัด
๓	โครงการรณรงค์ป้องกัน อุบัติเหตุช่วงเทศกาลสงกรานต์	เพื่อรณรงค์ป้องกัน อุบัติเหตุบน ท้องถนน	ผู้ใช้รถใช้ถนน ที่สัญจรไปมา บนท้องถนน	๑,๖๐๐	๑,๖๐๐	๑,๖๐๐	๑,๖๐๐	๑,๖๐๐	ลดอัตราการบาดเจ็บ สูญเสียชีวิต และทรัพย์สิน	เกิดความร่วมมือในการป้องกัน และลดอุบัติเหตุตลอดความสูญเสีย ในชีวิตและทรัพย์สิน	สำนักปลัด
๔	โครงการให้ความช่วยเหลือ ผู้ประสบภัยพิบัติกรณีฉุกเฉิน (สาธารณภัย)	เพื่อช่วยเหลือ ผู้ประสบภัยพิบัติ โดยปัจจุบันเร่งด่วน	ประชาชนพื้นที่ หมู่ที่ ๑ - ๗ ตำบลแดง	๑๐๐,๐๐๐	๑๐๐,๐๐๐	๑๐๐,๐๐๐	๑๐๐,๐๐๐	๑๐๐,๐๐๐	การแก้ไขช่วยเหลือ ผู้ประสบภัยพิบัติ ในเบื้องต้น	ผู้ประสบภัยพิบัติกรณีฉุกเฉิน ได้รับการช่วยเหลือตามระเบียบ/ กฎหมาย	สำนักปลัด
๕	โครงการฝึกซ้อมแผนป้องกัน และบรรเทาสาธารณภัย	เพื่อฝึกความพร้อม ในการใช้อุปกรณ์ ดับเพลิง	พนักงานส่วนตำบล และประชาชนใน พื้นที่ตำบลแดง	๒๐,๐๐๐	๒๐,๐๐๐	๒๐,๐๐๐	๒๐,๐๐๐	๒๐,๐๐๐	จำนวนผู้เข้าร่วม โครงการ	ผู้ฝึกอบรมสามารถใช้อุปกรณ์ ดับเพลิงได้อย่างถูกต้อง	สำนักปลัด
รวม	จำนวน ๕ โครงการ			๑๒๔,๘๐๐	๑๒๔,๘๐๐	๑๒๔,๘๐๐	๑๒๔,๘๐๐	๑๒๔,๘๐๐			



รายละเอียดโครงการพัฒนา
แผนพัฒนาท้องถิ่น (พ.ศ. ๒๕๖๖ - ๒๕๗๐)
องค์การบริหารส่วนตำบลมดแดง อำเภอศรีประจันต์ จังหวัดสุพรรณบุรี

ก. ยุทธศาสตร์จังหวัดสุพรรณบุรี ประเด็นยุทธศาสตร์ที่ ๔ การยกระดับคุณภาพชีวิตของประชาชน

ข. ยุทธศาสตร์การพัฒนาขององค์การบริหารส่วนท้องถิ่นในเขตจังหวัดสุพรรณบุรี ยุทธศาสตร์ที่ ๓ การยกระดับคุณภาพชีวิต และความปลอดภัยในชีวิตและทรัพย์สิน

๓. ยุทธศาสตร์การพัฒนาด้านคุณภาพชีวิตและสร้างความปลอดภัยในชีวิตและทรัพย์สิน

๓.๓ แผนงานสังคมสงเคราะห์

ที่	โครงการ	วัตถุประสงค์	เป้าหมาย (ผลผลิตของ โครงการ)	งบประมาณ					ตัวชี้วัด (KPI)	ผลที่คาดว่าจะ ได้รับ	หน่วยงาน รับผิดชอบ หลัก
				๒๕๖๖ (บาท)	๒๕๖๗ (บาท)	๒๕๖๘ (บาท)	๒๕๖๙ (บาท)	๒๕๗๐ (บาท)			
๑	โครงการ อบรม.มดแดง ร่วมใจห่วงใยผู้พิการ	เพื่อให้ผู้พิการและ ผู้ด้อยโอกาสได้รับ บริการทางสังคม	ผู้พิการและ ผู้ด้อยโอกาสใน ตำบลมดแดง	๑,๐๐๐	๑,๐๐๐	๑,๐๐๐	๑,๐๐๐	๑,๐๐๐	จำนวนผู้พิการที่ได้รับการ ตรวจเยี่ยมครบทุกหมู่บ้าน	ผู้พิการและผู้ด้อยโอกาส ได้รับการดูแลสุขอนามัย และความเป็นอยู่	สำนักปลัด
๒	โครงการ อบรม.มดแดง ร่วมใจดูแลผู้สูงอายุ	เพื่อให้ผู้สูงอายุ ปรับเปลี่ยนพฤติกรรม ในการดูแลสุขภาพ อนามัย	ผู้สูงอายุที่ยากไร้ หรือขาดผู้ดูแลใน พื้นที่ตำบลมดแดง	๑,๐๐๐	๑,๐๐๐	๑,๐๐๐	๑,๐๐๐	๑,๐๐๐	จำนวนผู้สูงอายุที่ได้รับ การตรวจเยี่ยมครบทุก หมู่บ้าน	ผู้สูงอายุมีสุขภาพกาย สุขภาพใจที่ดีขึ้น	สำนักปลัด
๓	โครงการส่งเสริม สุขอนามัยในบ้านเรือน ให้กับผู้ด้อยโอกาส ผู้สูงอายุ และผู้พิการ	เพื่อผู้ด้อยโอกาส ผู้สูงอายุ และผู้พิการ มีบ้านเรือนที่สะอาด ถูกหลักอนามัย	ผู้ด้อยโอกาส ผู้สูงอายุ และผู้พิการ	๑,๐๐๐	๑,๐๐๐	๑,๐๐๐	๑,๐๐๐	๑,๐๐๐	จำนวนผู้ด้อยโอกาสที่ ได้รับการส่งเสริม สุขอนามัยในบ้านเรือน	ผู้ด้อยโอกาส ผู้สูงอายุ และผู้พิการ มีสุขอนามัย ที่ดีและถูกต้อง	สำนักปลัด
รวม	จำนวน ๓ โครงการ			๓,๐๐๐	๓,๐๐๐	๓,๐๐๐	๓,๐๐๐	๓,๐๐๐			



รายละเอียดโครงการพัฒนา
แผนพัฒนาท้องถิ่น (พ.ศ. ๒๕๖๖ - ๒๕๗๐)
องค์การบริหารส่วนตำบลมดแดง อำเภอศรีประจันต์ จังหวัดสุพรรณบุรี

ก. ยุทธศาสตร์จังหวัดสุพรรณบุรี ประเด็นยุทธศาสตร์ที่ ๔ การยกระดับคุณภาพชีวิตของประชาชน

ข. ยุทธศาสตร์การพัฒนาขององค์การบริหารส่วนท้องถิ่นในเขตจังหวัดสุพรรณบุรี ยุทธศาสตร์ที่ ๓ การยกระดับคุณภาพชีวิต และความปลอดภัยในชีวิตและทรัพย์สิน

๓. ยุทธศาสตร์การพัฒนาด้านคุณภาพชีวิตและสร้างความปลอดภัยในชีวิตและทรัพย์สิน

๓.๔ แผนงานสร้างความเข้มแข็งของชุมชน

ที่	โครงการ	วัตถุประสงค์	เป้าหมาย (ผลผลิตของ โครงการ)	งบประมาณ					ตัวชี้วัด (KPI)	ผลที่คาดว่าจะ ได้รับ	หน่วยงาน รับผิดชอบ หลัก
				๒๕๖๖ (บาท)	๒๕๖๗ (บาท)	๒๕๖๘ (บาท)	๒๕๖๙ (บาท)	๒๕๗๐ (บาท)			
๑	โครงการส่งเสริมการออกกำลังกายเพื่อสุขภาพของคนในชุมชนตำบลมดแดง	เพื่อให้สตรี ผู้สูงอายุ และประชาชนมีสุขภาพที่แข็งแรง	สตรี ผู้สูงอายุ และประชาชน	๑,๐๐๐	๑,๐๐๐	๑,๐๐๐	๑,๐๐๐	๑,๐๐๐	จำนวนผู้เข้าร่วมโครงการ	สตรี ผู้สูงอายุ และประชาชนตำบลมดแดงสนใจการออกกำลังกายเพื่อสุขภาพ	สำนักปลัด
๒	โครงการรณรงค์ฝึกอบรมการทำขนมไทย	เพื่อพัฒนาและส่งเสริมอาชีพ	สตรี ผู้สูงอายุ และผู้ด้อยโอกาส	๕,๐๐๐	๕,๐๐๐	๕,๐๐๐	๕,๐๐๐	๕,๐๐๐	จำนวนผู้เข้าร่วมโครงการ	ผู้เข้าร่วมโครงการนำความรู้ที่ได้ไปประกอบอาชีพเสริมรายได้ในครัวเรือน	สำนักปลัด
๓	โครงการส่งเสริมกิจกรรมของผู้สูงอายุและประชาชนตำบลมดแดง	เพื่อจัดกิจกรรมส่งเสริมสุขภาพกายและสุขภาพจิต	ผู้สูงอายุ และประชาชน	๑๐,๐๐๐	๑๐,๐๐๐	๑๐,๐๐๐	๑๐,๐๐๐	๑๐,๐๐๐	จำนวนผู้เข้าร่วมโครงการ	ผู้สูงอายุและประชาชนมีสุขภาพกายและสุขภาพจิตที่ดี	สำนักปลัด
๔	โครงการส่งเสริมวินัยการออมในครัวเรือน	เพื่อส่งเสริมวินัยในการออม	สตรี ผู้สูงอายุ และประชาชน	๕,๐๐๐	๕,๐๐๐	๕,๐๐๐	๕,๐๐๐	๕,๐๐๐	จำนวนผู้เข้าร่วมโครงการ	กลุ่มสตรี ผู้สูงอายุ และประชาชน ได้รู้รูปแบบการออมอย่างถูกวิธี	สำนักปลัด
๕	โครงการส่งเสริมอาชีพกลุ่มจักสาน	เพื่อพัฒนาอาชีพกลุ่มจักสาน	สตรี ผู้สูงอายุ และประชาชน	๘,๐๐๐	๘,๐๐๐	๘,๐๐๐	๘,๐๐๐	๘,๐๐๐	จำนวนผู้เข้าร่วมโครงการ	กลุ่มเป้าหมายมีความรู้ที่หลากหลายสามารถนำไปพัฒนาอาชีพได้อย่างมีประสิทธิภาพ	สำนักปลัด
๖	โครงการส่งเสริมความรู้ด้านดิจิทัลในการขายสินค้า OTOP ตำบลมดแดง	เพื่อให้ความรู้ในการขายสินค้าออนไลน์	กลุ่มสตรี ผู้สูงอายุ และประชาชน	๖,๐๐๐	๖,๐๐๐	๖,๐๐๐	๖,๐๐๐	๖,๐๐๐	จำนวนผู้เข้าร่วมโครงการ	เพิ่มช่องทางการขายสินค้าผ่านสื่อสังคมออนไลน์	สำนักปลัด



รายละเอียดโครงการพัฒนา
แผนพัฒนาท้องถิ่น (พ.ศ. ๒๕๖๖ - ๒๕๗๐)
องค์การบริหารส่วนตำบลมดแดง อำเภอศรีประจันต์ จังหวัดสุพรรณบุรี

ก. ยุทธศาสตร์จังหวัดสุพรรณบุรี ประเด็นยุทธศาสตร์ที่ ๔ การยกระดับคุณภาพชีวิตของประชาชน

ข. ยุทธศาสตร์การพัฒนาขององค์การบริหารส่วนท้องถิ่นในเขตจังหวัดสุพรรณบุรี ยุทธศาสตร์ที่ ๓ การยกระดับคุณภาพชีวิต และความปลอดภัยในชีวิตและทรัพย์สิน

๓. ยุทธศาสตร์การพัฒนาด้านคุณภาพชีวิตและสร้างความปลอดภัยในชีวิตและทรัพย์สิน

๓.๔ แผนงานสร้างความเข้มแข็งของชุมชน

ที่	โครงการ	วัตถุประสงค์	เป้าหมาย (ผลผลิตของ โครงการ)	งบประมาณ					ตัวชี้วัด (KPI)	ผลที่คาดว่าจะ ได้รับ	หน่วยงาน รับผิดชอบ หลัก
				๒๕๖๖ (บาท)	๒๕๖๗ (บาท)	๒๕๖๘ (บาท)	๒๕๖๙ (บาท)	๒๕๗๐ (บาท)			
๗	โครงการเวทีประชาคมหมู่บ้านเพื่อพัฒนาท้องถิ่นและชุมชน	เพื่อจัดเวทีรับฟังความคิดเห็นของประชาชนในการพัฒนาพื้นที่ตำบลมดแดง	หมู่ที่ ๑ - ๗ ตำบลมดแดง	๑๐,๐๐๐	๑๐,๐๐๐	๑๐,๐๐๐	๑๐,๐๐๐	๑๐,๐๐๐	จำนวนหมู่บ้านที่จัดประชาคมหมู่บ้าน	ประชาชนมีส่วนร่วมเสนอปัญหาความต้องการในการพัฒนาพื้นที่ตำบลมดแดง	สำนักปลัด
๘	โครงการประชุมประชาคมตำบล	เพื่อจัดประชุมประชาคมในระดับตำบล	ผู้เข้าร่วมร้อยละ ๖๐/๒๐/๕ ตามประกาศสัดส่วนฯ	๕,๐๐๐	๕,๐๐๐	๕,๐๐๐	๕,๐๐๐	๕,๐๐๐	จำนวนผู้เข้าร่วมตามประกาศสัดส่วนฯ	เกิดกระบวนการมีส่วนร่วมในการพัฒนาท้องถิ่นในรูปแบบของประชารัฐ	สำนักปลัด
๙	โครงการส่งเสริมความโปร่งใสในการบริหารงานโดยการมีส่วนร่วมแบบประชารัฐ ภายใต้สถานการณ์การแพร่ระบาดของโรคติดเชื้อไวรัสโคโรนา 2019 (COVID-19)	เพื่อเผยแพร่มาตรการและส่งเสริมความโปร่งใสในการบริหารงานแบบมีส่วนร่วมของทุกภาคส่วน	การเผยแพร่สื่อประชาสัมพันธ์ไม่น้อยกว่า ๓ ช่องทาง	๕,๐๐๐	๕,๐๐๐	๕,๐๐๐	๕,๐๐๐	๕,๐๐๐	จำนวนช่องทางที่เผยแพร่สื่อประชาสัมพันธ์	หน่วยงานที่เกี่ยวข้อง และประชาชนในพื้นที่สามารถเข้าถึงข้อมูลข่าวสารของอบต.มดแดงได้อย่างทั่วถึง	สำนักปลัด
รวม	จำนวน ๙ โครงการ			๕๕,๐๐๐	๕๕,๐๐๐	๕๕,๐๐๐	๕๕,๐๐๐	๕๕,๐๐๐			



รายละเอียดโครงการพัฒนา
แผนพัฒนาท้องถิ่น (พ.ศ. ๒๕๖๖ - ๒๕๗๐)
องค์การบริหารส่วนตำบลแดง อำเภอกศรีประจันต์ จังหวัดสุพรรณบุรี

ก. ยุทธศาสตร์จังหวัดสุพรรณบุรี ประเด็นยุทธศาสตร์ที่ ๔ การยกระดับคุณภาพชีวิตของประชาชน

ข. ยุทธศาสตร์การพัฒนาขององค์การบริหารส่วนท้องถิ่นในเขตจังหวัดสุพรรณบุรี ยุทธศาสตร์ที่ ๓ การยกระดับคุณภาพชีวิต และความปลอดภัยในชีวิตและทรัพย์สิน

๓. ยุทธศาสตร์การพัฒนาด้านคุณภาพชีวิตและสร้างความปลอดภัยในชีวิตและทรัพย์สิน

๓.๕ แผนงานงบกลาง

ที่	โครงการ	วัตถุประสงค์	เป้าหมาย (ผลผลิตของ โครงการ)	งบประมาณ					ตัวชี้วัด (KPI)	ผลที่คาดว่าจะได้รับ	หน่วยงาน รับผิดชอบ หลัก
				๒๕๖๖ (บาท)	๒๕๖๗ (บาท)	๒๕๖๘ (บาท)	๒๕๖๙ (บาท)	๒๕๗๐ (บาท)			
๑	โครงการจ่ายเบี้ยยังชีพผู้สูงอายุ	เพื่อจ่ายสวัสดิการ ค่าครองชีพ ให้แก่ผู้สูงอายุ	ผู้สูงอายุที่มี อายุ ๖๐ ปีขึ้นไป ในตำบลแดง	๙๔๑,๐๐๐	๙๘๙,๐๐๐	๙๘๙,๐๐๐	๙๙๐,๐๐๐	๙๙๐,๐๐๐	จำนวนผู้สูงอายุ ที่ได้รับสวัสดิการ ค่าครองชีพ	ผู้สูงอายุ ได้รับสวัสดิการ ในการยังชีพ	สำนักปลัด
๒	โครงการจ่ายเบี้ยยังชีพคนพิการ	เพื่อจ่ายสวัสดิการ ค่าครองชีพให้แก่ คนพิการ	คนพิการในพื้นที่ ตำบลแดง	๑,๔๘๘,๐๐๐	๑,๔๘๘,๐๐๐	๑,๔๘๙,๐๐๐	๑,๔๘๙,๐๐๐	๑,๔๘๙,๐๐๐	จำนวนคนพิการ ที่ได้รับสวัสดิการ ค่าครองชีพ	คนพิการ ได้รับสวัสดิการ ในการยังชีพ	สำนักปลัด
๓	โครงการจ่ายเบี้ยยังชีพผู้ป่วยเอดส์	เพื่อจ่ายสวัสดิการ ค่าครองชีพให้แก่ ผู้ป่วยเอดส์	ผู้ป่วยเอดส์ ในพื้นที่ตำบล แดง	๑๒๐,๐๐๐	๑๒๐,๐๐๐	๑๒๐,๐๐๐	๑๒๐,๐๐๐	๑๒๐,๐๐๐	จำนวนผู้ป่วยเอดส์ ที่ได้รับสวัสดิการ ค่าครองชีพ	ผู้ป่วยเอดส์ ได้รับสวัสดิการ ในการยังชีพ	สำนักปลัด
๔	สมทบกองทุนหลักประกันสุขภาพ องค์การบริหารส่วนตำบลแดง	เพื่อสมทบเงิน เข้ากองทุนหลัก ประกันสุขภาพ	กองทุนหลัก ประกันสุขภาพ อบต.แดง	๑๐๐,๐๐๐	๑๐๐,๐๐๐	๑๐๐,๐๐๐	๑๐๐,๐๐๐	๑๐๐,๐๐๐	จำนวนงบประมาณ ที่สมทบเข้า กองทุนฯ	ประชาชน ได้รับการบริการ ด้านสาธารณสุข	กองสาธารณสุขฯ
๕	สมทบกองทุนสวัสดิการชุมชน ตำบลแดง	เพื่อส่งเสริมให้ ประชาชนมี สวัสดิการในชุมชน	กองทุน สวัสดิการชุมชน ตำบลแดง	๑๐๐,๐๐๐	๑๐๐,๐๐๐	๑๐๐,๐๐๐	๑๐๐,๐๐๐	๑๐๐,๐๐๐	จำนวนงบประมาณ ที่สนับสนุน	กองทุนสวัสดิการ ชุมชนมีความ มั่นคงมากขึ้น	สำนักปลัด
รวม	จำนวน ๕ โครงการ			๒,๗๔๙,๐๐๐	๒,๗๙๗,๐๐๐	๒,๗๙๘,๐๐๐	๒,๗๙๙,๐๐๐	๒,๗๙๙,๐๐๐			



รายละเอียดโครงการพัฒนา
แผนพัฒนาท้องถิ่น (พ.ศ. ๒๕๖๖ - ๒๕๗๐)

องค์การบริหารส่วนตำบลแดง อำเภอศรีประจันต์ จังหวัดสุพรรณบุรี

ก. ยุทธศาสตร์จังหวัดสุพรรณบุรี ประเด็นยุทธศาสตร์ที่ ๒ การพัฒนาด้านการท่องเที่ยวและการกีฬา เพื่อสร้างมูลค่าเพิ่มทางเศรษฐกิจ
ประเด็นยุทธศาสตร์ที่ ๔ การยกระดับคุณภาพชีวิตของประชาชน

ข. ยุทธศาสตร์การพัฒนาขององค์การบริหารส่วนท้องถิ่นในเขตจังหวัดสุพรรณบุรี
ยุทธศาสตร์ที่ ๒ การเสริมสร้างและพัฒนาการท่องเที่ยวโดยการบริหารจัดการทรัพยากรธรรมชาติและสิ่งแวดล้อมให้เกิดความสมดุล
ยุทธศาสตร์ที่ ๔ การขยายฐานโอกาสให้คุณภาพในการศึกษาทุกระดับให้ตรงกับความต้องการประชาชน

๔. ยุทธศาสตร์การพัฒนาด้านการศึกษา การกีฬา ศาสนาและวัฒนธรรม

๔.๑ แผนงานการศึกษา

ที่	โครงการ	วัตถุประสงค์	เป้าหมาย (ผลผลิตของ โครงการ)	งบประมาณ					ตัวชี้วัด (KPI)	ผลที่คาดว่าจะ ได้รับ	หน่วยงาน รับผิดชอบ หลัก
				๒๕๖๖ (บาท)	๒๕๖๗ (บาท)	๒๕๖๘ (บาท)	๒๕๖๙ (บาท)	๒๕๗๐ (บาท)			
๑	โครงการสนับสนุนค่าใช้จ่าย การบริหารสถานศึกษา	เพื่อสนับสนุนค่าใช้จ่ายใน การจัดหาอาหารกลางวัน ให้เด็กนักเรียน	เด็กนักเรียน สังกัด ศพด. จำนวน ๗๐ คน	๓๖๐,๐๐๐	๓๖๐,๐๐๐	๓๖๐,๐๐๐	๓๖๐,๐๐๐	๓๖๐,๐๐๐	จำนวน นักเรียน ศพด.	เด็กนักเรียนได้รับการ ส่งเสริมโภชนาการอาหาร อย่างเหมาะสมและเพียงพอ	กอง การศึกษาฯ
๒	อุดหนุนโครงการอาหารกลางวัน โรงเรียนสังกัด สพฐ.	เพื่ออุดหนุนโครงการ อาหารกลางวัน	เด็กนักเรียน สังกัด สพฐ. จำนวน ๒๕๐ คน	๑,๒๐๐,๐๐๐	๑,๒๐๐,๐๐๐	๑,๒๐๐,๐๐๐	๑,๒๐๐,๐๐๐	๑,๒๐๐,๐๐๐	จำนวน นักเรียน สพฐ.	เด็กนักเรียนได้รับการ ส่งเสริมโภชนาการอาหาร อย่างเหมาะสมและเพียงพอ	กอง การศึกษาฯ
๓	โครงการสนับสนุนอาหารเสริม (นม)	เพื่อสนับสนุน อาหารเสริม (นม) ให้กับเด็กนักเรียน	เด็กนักเรียนสังกัด สพฐ. ๒๕๐ คน ศพด. ๗๐ คน	๗๐๐,๐๐๐	๗๐๐,๐๐๐	๗๐๐,๐๐๐	๗๐๐,๐๐๐	๗๐๐,๐๐๐	จำนวน นักเรียน	เด็กนักเรียนได้ดื่มนมที่มี คุณภาพและเพียงพอต่อ ความต้องการของร่างกาย	กอง การศึกษาฯ
๔	โครงการสนับสนุนค่าใช้จ่าย การบริหารสถานศึกษา (ค่าจัดการเรียนการสอน)	เพื่อสนับสนุนค่าใช้จ่าย ให้กับ ศพด. ดังนี้ - ค่าจัดการเรียนการสอน - ค่าหนังสือเรียน - ค่าอุปกรณ์การเรียน - ค่าเครื่องแบบนักเรียน - ค่ากิจกรรมพัฒนาผู้เรียน	เด็กนักเรียน สังกัด ศพด. จำนวน ๗๐ คน	๑๙๓,๐๐๐	๑๙๓,๐๐๐	๑๙๓,๐๐๐	๑๙๓,๐๐๐	๑๙๓,๐๐๐	จำนวน นักเรียน ศพด.	เด็กได้รับการส่งเสริมการ เรียนรู้มีพัฒนาการเหมาะสม ตามวัย และผู้ปกครองได้รับ การช่วยเหลือด้านค่าใช้จ่าย ด้านอุปกรณ์และเครื่องแบบ ของเด็กนักเรียน	กอง การศึกษาฯ



รายละเอียดโครงการพัฒนา
แผนพัฒนาท้องถิ่น (พ.ศ. ๒๕๖๖ - ๒๕๗๐)
องค์การบริหารส่วนตำบลแดง อำเภอสรีประจันต์ จังหวัดสุพรรณบุรี

ก. ยุทธศาสตร์จังหวัดสุพรรณบุรี ประเด็นยุทธศาสตร์ที่ ๒ การพัฒนาด้านการท่องเที่ยวและการกีฬา เพื่อสร้างมูลค่าเพิ่มทางเศรษฐกิจ
 ประเด็นยุทธศาสตร์ที่ ๔ การยกระดับคุณภาพชีวิตของประชาชน

ข. ยุทธศาสตร์การพัฒนาขององค์การบริหารส่วนท้องถิ่นในเขตจังหวัดสุพรรณบุรี
 ยุทธศาสตร์ที่ ๒ การเสริมสร้างและพัฒนาการท่องเที่ยวโดยการบริหารจัดการทรัพยากรธรรมชาติและสิ่งแวดล้อมให้เกิดความสมดุล
 ยุทธศาสตร์ที่ ๔ การขยายฐานโอกาสให้คุณภาพในการศึกษาทุกระดับให้ตรงกับความต้องการประชาชน

๔. ยุทธศาสตร์การพัฒนาด้านการศึกษา การกีฬา ศาสนาและวัฒนธรรม

๔.๑ แผนงานการศึกษา

ที่	โครงการ	วัตถุประสงค์	เป้าหมาย (ผลผลิตของ โครงการ)	งบประมาณ					ตัวชี้วัด (KPI)	ผลที่คาดว่าจะ ได้รับ	หน่วยงาน รับผิดชอบ หลัก
				๒๕๖๖ (บาท)	๒๕๖๗ (บาท)	๒๕๖๘ (บาท)	๒๕๖๙ (บาท)	๒๕๗๐ (บาท)			
๕	โครงการประชาธิปไตย ในโรงเรียน	เพื่อส่งเสริมความรู้ด้านการ ปกครองในระบบ ประชาธิปไตย	เด็กและเยาวชน จำนวน ๕๐ คน	๑๐,๐๐๐	๑๐,๐๐๐	๑๐,๐๐๐	๑๐,๐๐๐	๑๐,๐๐๐	จำนวน ผู้ร่วม โครงการ	เด็กและเยาวชนได้รับการ ปลูกฝังด้านการปกครอง ในระบบประชาธิปไตย	กอง การศึกษาฯ
๖	โครงการวันเด็กแห่งชาติ	เพื่อจัดกิจกรรมนันทนาการ ให้กับเด็ก เนื่องในวันเด็ก แห่งชาติ	เด็กในพื้นที่ ตำบลแดง จำนวน ๓๐๐ คน	๑๐๐,๐๐๐	๑๐๐,๐๐๐	๑๐๐,๐๐๐	๑๐๐,๐๐๐	๑๐๐,๐๐๐	จำนวน ผู้เข้าร่วม โครงการ	เกิดความสนุกสนาน และเกิดความสัมพันธ์ที่ดี ระหว่างผู้เข้าร่วมกิจกรรม	กอง การศึกษาฯ
๗	โครงการจัดหาเครื่องเล่นสนาม พัฒนาการเด็ก	เพื่อจัดหาเครื่องเล่นสนาม สำหรับเด็กนักเรียน ที่เหมาะสม แก่การพัฒนา ทั้ง ๔ ด้าน ของเด็ก	จัดซื้อเครื่องเล่นสนาม ปีงบประมาณละ ๑ ชุด ให้กับ ศพด.ในสังกัด	-	-	-	๑๐๐,๐๐๐	-	จำนวน ที่จัดซื้อ	เด็กนักเรียน ได้เรียนรู้จากการ เล่น เกิดการพัฒนาครบทั้ง ด้านร่างกาย ด้านสติปัญญา ด้านอารมณ์ และด้านสังคม	กอง การศึกษาฯ
๘	โครงการก่อสร้างโรงอาหาร	เพื่อก่อสร้างอาคารโรง อาหารของศูนย์พัฒนาเด็ก เล็ก อบต.มดแดง	จำนวน ๑ แห่ง	๕๐๐,๐๐๐	-	-	-	-	จำนวนแห่ง ที่ก่อสร้าง	มีโรงอาหารที่ได้มาตรฐาน และถูกสุขลักษณะ	กอง การศึกษาฯ
๙	โครงการปรับปรุงห้องน้ำ	เพื่อปรับปรุงห้องน้ำ ของศูนย์พัฒนาเด็กเล็ก อบต.มดแดง	จำนวน ๓ ห้อง	๕๐,๐๐๐	-	-	-	-	จำนวน ห้องน้ำ ที่ปรับปรุง	มีห้องน้ำที่ได้มาตรฐาน และถูกสุขลักษณะ	กอง การศึกษาฯ



รายละเอียดโครงการพัฒนา
แผนพัฒนาท้องถิ่น (พ.ศ. ๒๕๖๖ - ๒๕๗๐)
องค์การบริหารส่วนตำบลแดง อำเภอกศรีประจันต์ จังหวัดสุพรรณบุรี

ก. ยุทธศาสตร์จังหวัดสุพรรณบุรี ประเด็นยุทธศาสตร์ที่ ๒ การพัฒนาด้านการท่องเที่ยวและการกีฬา เพื่อสร้างมูลค่าเพิ่มทางเศรษฐกิจ
 ประเด็นยุทธศาสตร์ที่ ๔ การยกระดับคุณภาพชีวิตของประชาชน

ข. ยุทธศาสตร์การพัฒนาขององค์การบริหารส่วนท้องถิ่นในเขตจังหวัดสุพรรณบุรี
 ยุทธศาสตร์ที่ ๒ การเสริมสร้างและพัฒนาการท่องเที่ยวโดยการบริหารจัดการทรัพยากรธรรมชาติและสิ่งแวดล้อมให้เกิดความสมดุล
 ยุทธศาสตร์ที่ ๔ การขยายฐานโอกาสให้คุณภาพในการศึกษาทุกระดับให้ตรงกับความต้องการประชาชน

๔. ยุทธศาสตร์การพัฒนาด้านการศึกษา การกีฬา ศาสนาและวัฒนธรรม

๔.๑ แผนงานการศึกษา

ที่	โครงการ	วัตถุประสงค์	เป้าหมาย (ผลผลิตของ โครงการ)	งบประมาณ					ตัวชี้วัด (KPI)	ผลที่คาดว่าจะ ได้รับ	หน่วยงาน รับผิดชอบ หลัก
				๒๕๖๖ (บาท)	๒๕๖๗ (บาท)	๒๕๖๘ (บาท)	๒๕๖๙ (บาท)	๒๕๗๐ (บาท)			
๑๐	โครงการปรับภูมิทัศน์บริเวณ ศพด. อบต.มดแดง	เพื่อปูพื้นหญ้าเทียม บริเวณ ศพด. พร้อมตกแต่งสถานที่	ศพด. อบต.มดแดง	-	๒๐๐,๐๐๐	-	-	-	จำนวน ศพด. ที่ดำเนินการ	ศูนย์พัฒนาเด็กเล็กฯ มีภูมิทัศน์ที่สวยงาม น่า อยู่	กอง การศึกษาฯ
๑๑	โครงการปรับปรุงอาคาร ศูนย์อาสาสมัครป้องกันภัย ฝ่ายพลเรือน	เพื่อปรับปรุงอาคารศูนย์ อปพร. ให้เป็นห้องสมุด สำหรับ ศพด. อบต.มดแดง	จำนวน ๑ แห่ง	-	-	-	๒๐๐,๐๐๐	-	จำนวนแห่ง ที่ดำเนินการ ปรับปรุง	เด็กนักเรียนมีแหล่ง เรียนรู้เพิ่มเติมนอก ห้องเรียน	กอง การศึกษาฯ
๑๒	โครงการปรับปรุงอาคารศูนย์ พัฒนาเด็กเล็ก อบต.มดแดง	เพื่อปรับปรุงอาคาร ศพด. สังกัด อบต.มดแดง ด้วยการทาสีใหม่	จำนวน ๒ แห่ง	๑๐,๐๐๐	-	-	๑๐๐,๐๐๐	-	จำนวนแห่ง ที่ดำเนินการ ปรับปรุง	ศูนย์พัฒนาเด็กเล็กฯ ได้รับการปรับปรุง อาคารให้สวยงาม น่าอยู่	กอง การศึกษาฯ
๑๓	โครงการต่อเติมอาคารศูนย์ พัฒนาเด็กเล็ก อบต.มดแดง	เพื่อต่อเติมอาคาร ศพด.อบต. มดแดง ให้เป็นห้องเก็บพัสดุ	จำนวน ๑ แห่ง	๑๐๐,๐๐๐	-	-	-	-	จำนวนแห่ง ที่ดำเนินการ	มีสถานที่จัดเก็บพัสดุ ให้เป็นระเบียบเรียบร้อย	กอง การศึกษาฯ
๑๔	โครงการเศรษฐกิจพอเพียง	เพื่อส่งเสริมการเรียนรู้ของเด็ก ปฐมวัย เกี่ยวกับเศรษฐกิจ พอเพียง	เด็กนักเรียน สังกัด ศพด. จำนวน ๗๐ คน	๑๐,๐๐๐	๑๐,๐๐๐	๑๐,๐๐๐	๑๐,๐๐๐	๑๐,๐๐๐	จำนวน นักเรียน ศพด.	เด็กนักเรียนได้รับความรู้ ด้านเศรษฐกิจพอเพียง	กอง การศึกษาฯ



รายละเอียดโครงการพัฒนา
แผนพัฒนาท้องถิ่น (พ.ศ. ๒๕๖๖ - ๒๕๗๐)
องค์การบริหารส่วนตำบลแดง อำเภอสรีประจันต์ จังหวัดสุพรรณบุรี

ก. ยุทธศาสตร์จังหวัดสุพรรณบุรี ประเด็นยุทธศาสตร์ที่ ๒ การพัฒนาด้านการท่องเที่ยวและการกีฬา เพื่อสร้างมูลค่าเพิ่มทางเศรษฐกิจ
 ประเด็นยุทธศาสตร์ที่ ๔ การยกระดับคุณภาพชีวิตของประชาชน

ข. ยุทธศาสตร์การพัฒนาขององค์การบริหารส่วนท้องถิ่นในเขตจังหวัดสุพรรณบุรี
 ยุทธศาสตร์ที่ ๒ การเสริมสร้างและพัฒนาการท่องเที่ยวโดยการบริหารจัดการทรัพยากรธรรมชาติและสิ่งแวดล้อมให้เกิดความสมดุล
 ยุทธศาสตร์ที่ ๔ การขยายฐานโอกาสให้คุณภาพในการศึกษาทุกระดับให้ตรงกับความต้องการประชาชน

๔. ยุทธศาสตร์การพัฒนาด้านการศึกษา การกีฬา ศาสนาและวัฒนธรรม
 ๔.๑ แผนงานการศึกษา

ที่	โครงการ	วัตถุประสงค์	เป้าหมาย (ผลผลิตของ โครงการ)	งบประมาณ					ตัวชี้วัด (KPI)	ผลที่คาดว่าจะ ได้รับ	หน่วยงาน รับผิดชอบ หลัก
				๒๕๖๖ (บาท)	๒๕๖๗ (บาท)	๒๕๖๘ (บาท)	๒๕๖๙ (บาท)	๒๕๗๐ (บาท)			
๑๕	โครงการติดตั้งฉากกั้นห้องเรียน	เพื่อติดตั้งฉากกั้นห้อง แบ่งห้องเรียนให้เหมาะสม ตามช่วงวัย	ศพด. อบต.มดแดง	๒๕,๐๐๐	-	-	-	-	จำนวน ศพด. ที่ดำเนินการ	ศูนย์พัฒนาเด็กเล็กฯ มีภูมิทัศน์ที่สวยงาม น่าอยู่	กอง การศึกษาฯ
รวม	จำนวน ๑๕ โครงการ			๓,๒๕๘,๐๐๐	๒,๗๗๓,๐๐๐	๒,๕๗๓,๐๐๐	๒,๙๗๓,๐๐๐	๒,๕๗๓,๐๐๐			



รายละเอียดโครงการพัฒนา
แผนพัฒนาท้องถิ่น (พ.ศ. ๒๕๖๖ - ๒๕๗๐)

องค์การบริหารส่วนตำบลแดง อำเภอศรีประจันต์ จังหวัดสุพรรณบุรี

ก. ยุทธศาสตร์จังหวัดสุพรรณบุรี ประเด็นยุทธศาสตร์ที่ ๒ การพัฒนาด้านการท่องเที่ยวและการกีฬา เพื่อสร้างมูลค่าเพิ่มทางเศรษฐกิจ
ประเด็นยุทธศาสตร์ที่ ๔ การยกระดับคุณภาพชีวิตของประชาชน

ข. ยุทธศาสตร์การพัฒนาขององค์การบริหารส่วนท้องถิ่นในเขตจังหวัดสุพรรณบุรี
ยุทธศาสตร์ที่ ๒ การเสริมสร้างและพัฒนาการท่องเที่ยวโดยการบริหารจัดการทรัพยากรธรรมชาติและสิ่งแวดล้อมให้เกิดความสมดุล
ยุทธศาสตร์ที่ ๔ การขยายฐานโอกาสให้คุณภาพในการศึกษาทุกระดับให้ตรงกับความต้องการประชาชน

๔. ยุทธศาสตร์การพัฒนาด้านการศึกษา การกีฬา ศาสนาและวัฒนธรรม

๔.๒ แผนงานการศึกษา วัฒนธรรมและนันทนาการ

ที่	โครงการ	วัตถุประสงค์	เป้าหมาย (ผลผลิตของ โครงการ)	งบประมาณ					ตัวชี้วัด (KPI)	ผลที่คาดว่าจะได้รับ	หน่วยงาน รับผิดชอบ หลัก
				๒๕๖๖ (บาท)	๒๕๖๗ (บาท)	๒๕๖๘ (บาท)	๒๕๖๙ (บาท)	๒๕๗๐ (บาท)			
๑	โครงการส่งเสริมอาชีพให้กับ เยาวชน	เพื่อส่งเสริมให้เด็กและ เยาวชนมีอาชีพเสริม	เด็กและเยาวชน จำนวน ๔๐ คน	๑๐,๐๐๐	๑๐,๐๐๐	๑๐,๐๐๐	๑๐,๐๐๐	๑๐,๐๐๐	จำนวน ผู้เข้าร่วม โครงการ	เด็กและเยาวชนสามารถ ประกอบอาชีพเสริม รายได้	กอง การศึกษาฯ
๒	โครงการกีฬาตำบลแดง ด้านยาเสพติด	เพื่อจัดกิจกรรมการ แข่งขันกีฬาในพื้นที่ ตำบลแดง	เด็ก เยาวชน และ ประชาชน จำนวน ๕๐๐ คน	๒๐๐,๐๐๐	๒๐๐,๐๐๐	๒๐๐,๐๐๐	๒๐๐,๐๐๐	๒๐๐,๐๐๐	จำนวน ผู้เข้าร่วม โครงการ	เด็ก เยาวชนและ ประชาชนในตำบลแดง ห่างไกลยาเสพติด	กอง การศึกษาฯ
๓	โครงการเยาวชนใส่ใจความ ปลอดภัยในครัวเรือน	เพื่อส่งเสริมความรู้ ในการป้องกันภัยใน ชีวิตประจำวัน	เด็กและเยาวชน จำนวน ๕๐ คน	๓๐,๐๐๐	๓๐,๐๐๐	๓๐,๐๐๐	๓๐,๐๐๐	๓๐,๐๐๐	จำนวน ผู้เข้าร่วม โครงการ	เด็กและเยาวชนมีทักษะ ในการป้องกันภัย ในชีวิตประจำวัน	กอง การศึกษาฯ
๔	โครงการส่งเสริมวัฒนธรรม และภูมิปัญญาท้องถิ่น	เพื่อจัดกิจกรรมสืบสาน ประเพณีและภูมิปัญญา ท้องถิ่น	เด็ก เยาวชน และประชาชน จำนวน ๑๐๐ คน	๕๐,๐๐๐	๕๐,๐๐๐	๕๐,๐๐๐	๕๐,๐๐๐	๕๐,๐๐๐	จำนวน ผู้เข้าร่วม โครงการ	เกิดการสืบสานอนุรักษ์ วัฒนธรรม ประเพณีและ ภูมิปัญญาประจำท้องถิ่น	กอง การศึกษาฯ
รวม	จำนวน ๔ โครงการ			๒๙๐,๐๐๐	๒๙๐,๐๐๐	๒๙๐,๐๐๐	๒๙๐,๐๐๐	๒๙๐,๐๐๐			



รายละเอียดโครงการพัฒนา
แผนพัฒนาท้องถิ่น (พ.ศ. ๒๕๖๖ - ๒๕๗๐)

แบบ พ. ๐๒

องค์การบริหารส่วนตำบลแดง อำเภอศรีประจันต์ จังหวัดสุพรรณบุรี

ก. ยุทธศาสตร์จังหวัดสุพรรณบุรี ประเด็นยุทธศาสตร์ที่ ๕ การยกระดับคุณภาพชีวิตของประชาชน

ข. ยุทธศาสตร์การพัฒนาขององค์การบริหารส่วนท้องถิ่นในเขตจังหวัดสุพรรณบุรี ยุทธศาสตร์ที่ ๖ การส่งเสริมสถาบันของชาติและการนำการเปลี่ยนแปลงด้านการบริหารและบริการเพื่อประโยชน์ของประชาชน

๕. ยุทธศาสตร์การพัฒนาด้านการบริหารและการบริการประชาชน

๕.๑ แผนงานบริหารงานทั่วไป

ที่	โครงการ	วัตถุประสงค์	เป้าหมาย (ผลผลิตของ โครงการ)	งบประมาณ					ตัวชี้วัด (KPI)	ผลที่คาดว่าจะ ได้รับ	หน่วยงาน รับผิดชอบ หลัก
				๒๕๖๖ (บาท)	๒๕๖๗ (บาท)	๒๕๖๘ (บาท)	๒๕๖๙ (บาท)	๒๕๗๐ (บาท)			
๑	โครงการฝึกอบรมความรู้ทางกฎหมายทั่วไป	เพื่อจัดฝึกอบรม กฎหมายทั่วไป	ผู้บริหาร ส.อบต. พนักงานและ ประชาชนทั่วไป	๑๐,๐๐๐	๑๐,๐๐๐	๑๐,๐๐๐	๑๐,๐๐๐	๑๐,๐๐๐	จำนวนผู้เข้าร่วม ฝึกอบรม	เกิดความรู้ความ เข้าใจในการ ปฏิบัติงาน	สำนักปลัด
๒	โครงการเพื่อปกป้องสถาบันสำคัญของชาติ	เพื่อแสดงความจงรัก ภักดีต่อสถาบันฯ	ทุกภาคส่วนใน ตำบลแดง	๑๐,๐๐๐	๑๐,๐๐๐	๑๐,๐๐๐	๑๐,๐๐๐	๑๐,๐๐๐	จำนวนกิจกรรม ที่จัดทำขึ้น	การร่วมแสดงความ จงรักภักดีต่อสถาบัน สำคัญของชาติ	สำนักปลัด
๓	โครงการเฉลิมพระชนมพรรษาสมเด็จพระนางเจ้าสิริกิติ์ พระบรมราชินีนาถ พระบรมราชชนนีพันปีหลวง (วันแม่แห่งชาติ)	เพื่อแสดงความ จงรักภักดี และระลึก ในพระมหากรุณาธิคุณ	ทุกภาคส่วนใน ตำบลแดง	๑๐,๐๐๐	๑๐,๐๐๐	๑๐,๐๐๐	๑๐,๐๐๐	๑๐,๐๐๐	จำนวนกิจกรรม ที่จัดทำขึ้น	แสดงความ จงรักภักดีสำนึกใน พระมหากรุณาธิคุณ	สำนักปลัด
๔	โครงการวันคล้ายวันพระบรมราชสมภพ พระบาทสมเด็จพระ บรมชนกาธิเบศร มหาภูมิพลอดุลยเดชมหาราช บรม นาถบพิตร (วันชาติ และวันพ่อแห่งชาติ)	เพื่อแสดงความ จงรักภักดี และระลึก ในพระมหากรุณาธิคุณ	ทุกภาคส่วนใน ตำบลแดง	๑๐,๐๐๐	๑๐,๐๐๐	๑๐,๐๐๐	๑๐,๐๐๐	๑๐,๐๐๐	จำนวนกิจกรรม ที่จัดทำขึ้น	แสดงความ จงรักภักดีสำนึกใน พระมหากรุณาธิคุณ	สำนักปลัด
๕	โครงการเฉลิมพระชนมพรรษาพระบาทสมเด็จพระ พระปรเมนทรรามาธิบดีศรีสินทรมหาวชิราลงกรณ พระวชิรเกล้าเจ้าอยู่หัว	เพื่อแสดงความ จงรักภักดี และระลึก ในพระมหากรุณาธิคุณ	ทุกภาคส่วนใน ตำบลแดง	๑๐,๐๐๐	๑๐,๐๐๐	๑๐,๐๐๐	๑๐,๐๐๐	๑๐,๐๐๐	จำนวนกิจกรรม ที่จัดทำขึ้น	แสดงความ จงรักภักดีสำนึกใน พระมหากรุณาธิคุณ	สำนักปลัด
๖	โครงการเฉลิมพระชนมพรรษาสมเด็จพระนางเจ้าสุทิดา พัชรสุธาพิมลลักษณ พระบรมราชินี	เพื่อแสดงความ จงรักภักดี และระลึก ในพระมหากรุณาธิคุณ	ทุกภาคส่วน ในพื้นที่ตำบล แดง	๑๐,๐๐๐	๑๐,๐๐๐	๑๐,๐๐๐	๑๐,๐๐๐	๑๐,๐๐๐	จำนวนกิจกรรม ที่จัดทำขึ้น	แสดงความ จงรักภักดีสำนึกใน พระมหากรุณาธิคุณ	สำนักปลัด



รายละเอียดโครงการพัฒนา
แผนพัฒนาท้องถิ่น (พ.ศ. ๒๕๖๖ - ๒๕๗๐)

แบบ ผ. ๐๒

องค์การบริหารส่วนตำบลมดแดง อำเภอศรีประจันต์ จังหวัดสุพรรณบุรี

ก. ยุทธศาสตร์จังหวัดสุพรรณบุรี ประเด็นยุทธศาสตร์ที่ ๕ การยกระดับคุณภาพชีวิตของประชาชน

ข. ยุทธศาสตร์การพัฒนาขององค์การบริหารส่วนท้องถิ่นในเขตจังหวัดสุพรรณบุรี ยุทธศาสตร์ที่ ๖ การส่งเสริมสถาบันของชาติและการนำการเปลี่ยนแปลงด้านการบริหารและบริการเพื่อประโยชน์ของประชาชน

๕. ยุทธศาสตร์การพัฒนาด้านการบริหารและการบริการประชาชน

๕.๑ แผนงานบริหารงานทั่วไป

ที่	โครงการ	วัตถุประสงค์	เป้าหมาย (ผลผลิตของ โครงการ)	งบประมาณ					ตัวชี้วัด (KPI)	ผลที่คาดว่าจะ ได้รับ	หน่วยงาน รับผิดชอบ หลัก
				๒๕๖๖ (บาท)	๒๕๖๗ (บาท)	๒๕๖๘ (บาท)	๒๕๖๙ (บาท)	๒๕๗๐ (บาท)			
๗	โครงการฝึกอบรมและศึกษาดูงาน	เพื่อจัดฝึกอบรมและศึกษาดูงาน พัฒนาประสิทธิภาพในการปฏิบัติงาน	ผู้บริหาร สมาชิกสภา พนักงาน และพนักงานจ้าง	๒๐๐,๐๐๐	๒๐๐,๐๐๐	๒๐๐,๐๐๐	๒๐๐,๐๐๐	๒๐๐,๐๐๐	จำนวน ผู้เข้าร่วม โครงการ	บุคลากรในองค์กรมี การพัฒนาความรู้ใน การปฏิบัติงาน	สำนักปลัด
๘	โครงการเชิดชูเกียรติพนักงานส่วนตำบล และพนักงานจ้าง ผู้มีคุณธรรมและจรรยาบรรณ ในการปฏิบัติราชการและให้บริการ ประชาชนดีเด่น	เพื่อสร้างขวัญและกำลังใจ ให้กับบุคลากรที่ปฏิบัติ หน้าที่อย่างมีประสิทธิภาพ	พนักงานส่วนตำบล และพนักงานจ้าง	๕๐๐	๕๐๐	๕๐๐	๕๐๐	๕๐๐	จำนวน บุคลากร ที่คัดเลือก	บุคลากรผู้ปฏิบัติงาน ดีและมีคุณธรรม มีขวัญและกำลังใจ ในการปฏิบัติหน้าที่	สำนักปลัด
๙	โครงการฝึกอบรมธรรมะ	เพื่อฝึกอบรมคุณธรรม ตามหลักธรรมาภิบาล	ผู้บริหาร สมาชิกสภา พนักงาน และพนักงานจ้าง	๓,๕๐๐	๓,๕๐๐	๓,๕๐๐	๓,๕๐๐	๓,๕๐๐	จำนวน ผู้เข้าร่วม โครงการ	สร้างความตระหนัก ในการปฏิบัติหน้าที่	สำนักปลัด
๑๐	โครงการสำรวจความพึงพอใจของ ผู้รับบริการที่มีต่อการให้บริการของ องค์การบริหารส่วนตำบลมดแดง	เพื่อศึกษาระดับความ พึงพอใจในการให้ บริการของอบต.ฯ	ประชาชนใน ตำบลมดแดง จำนวน ๔๐๐ คน	๑๘,๐๐๐	๑๘,๐๐๐	๑๘,๐๐๐	๑๘,๐๐๐	๑๘,๐๐๐	ระดับ ความ พึงพอใจ	ทราบถึงระดับความ พึงพอใจเพื่อนำมา ปรับปรุงการให้ บริการของ อบต.	สำนักปลัด
๑๑	โครงการจัดทำแผนที่ภาษีและทะเบียน ทรัพย์สิน	เพื่อปรับปรุงแผนที่ภาษี และทะเบียนทรัพย์สินให้ เป็นปัจจุบัน	แปลงที่ดินในเขต ตำบลมดแดง และ ทรัพย์สินของ อบต.	๒๐,๐๐๐	๒๐,๐๐๐	๒๐,๐๐๐	๒๐,๐๐๐	๒๐,๐๐๐	พื้นที่ Zone ๑ - ๕	การจัดเก็บรายได้มี ประสิทธิภาพ	กองคลัง



รายละเอียดโครงการพัฒนา
แผนพัฒนาท้องถิ่น (พ.ศ. ๒๕๖๖ - ๒๕๗๐)
องค์การบริหารส่วนตำบลแดง อำเภอกศรีประจันต์ จังหวัดสุพรรณบุรี

ก. ยุทธศาสตร์จังหวัดสุพรรณบุรี ประเด็นยุทธศาสตร์ที่ ๕ การยกระดับคุณภาพชีวิตของประชาชน

ข. ยุทธศาสตร์การพัฒนาขององค์การบริหารส่วนท้องถิ่นในเขตจังหวัดสุพรรณบุรี ยุทธศาสตร์ที่ ๖ การส่งเสริมสถาบันของชาติและการนำการเปลี่ยนแปลงด้านการบริหารและบริการเพื่อประโยชน์ของประชาชน

๕. ยุทธศาสตร์การพัฒนาด้านการบริหารและการบริการประชาชน

๕.๑ แผนงานบริหารงานทั่วไป

ที่	โครงการ	วัตถุประสงค์	เป้าหมาย (ผลผลิตของ โครงการ)	งบประมาณ					ตัวชี้วัด (KPI)	ผลที่คาดว่าจะได้รับ	หน่วยงาน รับผิดชอบ หลัก
				๒๕๖๖ (บาท)	๒๕๖๗ (บาท)	๒๕๖๘ (บาท)	๒๕๖๙ (บาท)	๒๕๗๐ (บาท)			
๑๒	โครงการติดตั้งประตูรั้วขององค์การบริหารส่วนตำบลแดง	เพื่อติดตั้งประตูรั้วใหม่แทนของเดิมที่ชำรุด	จำนวน ๑ จุด	๖๐,๐๐๐	-	-	-	-	จำนวนจุดที่ดำเนินการ	อบต.มีประตูรั้วที่ได้มาตรฐานและปลอดภัย	สำนักปลัด
๑๓	โครงการปรับปรุงอาคารที่ทำการองค์การบริหารส่วนตำบลแดง	เพื่อปรับปรุงอาคารที่ทำการ อบต.แดง	อาคารที่ทำการ อบต.	๕๐,๐๐๐	-	-	๕๐,๐๐๐	-	อาคารที่ทำการ อบต.	ตัวอาคารและภายในอาคารมีความสะอาดพร้อมใช้งาน และปลอดภัย	สำนักปลัด
รวม	จำนวน ๑๓ โครงการ			๔๑๒,๐๐๐	๓๐๒,๐๐๐	๓๐๒,๐๐๐	๓๕๒,๐๐๐	๓๐๒,๐๐๐			



รายละเอียดโครงการพัฒนา
ที่นำมาจากแผนพัฒนาหมู่บ้านและแผนพัฒนาชุมชน
(พ.ศ. ๒๕๖๖ - ๒๕๗๐)

องค์การบริหารส่วนตำบลมดแดง อำเภอศรีประจันต์ จังหวัดสุพรรณบุรี

- ก. ยุทธศาสตร์จังหวัดสุพรรณบุรี ประเด็นยุทธศาสตร์ที่ ๑ การเพิ่มศักยภาพการผลิตสินค้าเกษตรและอุตสาหกรรมให้ได้มาตรฐาน เพื่อการแข่งขันทางการค้าและการพัฒนาที่ยั่งยืน
- ข. ยุทธศาสตร์การพัฒนาขององค์การบริหารส่วนท้องถิ่นในเขตจังหวัดสุพรรณบุรี ยุทธศาสตร์ที่ ๑ พัฒนาคุณภาพผลผลิตทางการเกษตร อุตสาหกรรม เกษตรอุตสาหกรรม พาณิชยกรรม การแปรรูปและผลิตภัณฑ์ เพื่อการบริโภคและการส่งออก
๑. ยุทธศาสตร์การพัฒนาด้านการเกษตร

๑.๑ แผนงานการเกษตร

ที่	โครงการ	วัตถุประสงค์	เป้าหมาย (ผลผลิตของ โครงการ)	งบประมาณ					ตัวชี้วัด (KPI)	ผลที่คาดว่าจะได้รับ	หน่วยงาน รับผิดชอบ หลัก
				๒๕๖๖ (บาท)	๒๕๖๗ (บาท)	๒๕๖๘ (บาท)	๒๕๖๙ (บาท)	๒๕๗๐ (บาท)			
๑	โครงการขุดลอกดินตะกอน พร้อมกำจัดวัชพืช บึงวังพลับ จากสะพานเสี้ยวเมืองสาย ๓๕๗ ถึงเขตติดต่อตำบลโพธิ์พระยา หมู่ที่ ๑	เพื่อปรับปรุงระบบ ส่งน้ำและระบายน้ำ เพื่อการเกษตร	ระยะทางยาว ๒,๓๐๐ เมตร	-	-	๔๐๐,๐๐๐	-	-	ระยะทาง ที่ดำเนินการ	สามารถระบายน้ำ ได้สะดวกขึ้น	กองช่าง
๒	โครงการดาดคอนกรีตคูส่งน้ำ จากบ้านนายมณเฑียร ฉะอ้อน ถึงที่นา นายภาคศกร นวมทอง หมู่ที่ ๑	เพื่อปรับปรุงระบบ ส่งน้ำและระบายน้ำ เพื่อการเกษตร	ระยะทางยาว ๗๐๐ เมตร	-	-	-	๕๐๐,๐๐๐	-	ระยะทาง ที่ดำเนินการ	สามารถระบายน้ำ ได้สะดวกขึ้น	กองช่าง
๓	โครงการดาดคอนกรีตคูส่งน้ำ จากบ้านนกเขา ถึงที่นายนายประสงค์ เทพวงษ์ หมู่ที่ ๑	เพื่อปรับปรุงระบบ ส่งน้ำและระบายน้ำ เพื่อการเกษตร	ระยะทางยาว ๑๗๐ เมตร	-	-	-	-	๒๐๐,๐๐๐	ระยะทาง ที่ดำเนินการ	สามารถระบายน้ำ ได้สะดวกขึ้น	กองช่าง
๔	โครงการวางท่อระบายน้ำใหม่ หมู่ที่ ๒ จำนวน ๕ จุด ได้แก่ จุดที่ ๑ บริเวณหน้าบ้านนายวิศักดิ์ กอแก้ว จุดที่ ๒ บริเวณที่นายนางสวัสดิ์ ศรีสว่าง จุดที่ ๓ บริเวณที่นายนายสิงห์ เพิ่มพูล จุดที่ ๔ บริเวณที่นายนายประเทือง ศรีวิเชียร จุดที่ ๕ บริเวณทางเข้าบ้านนางสมพร สุขใส (ถนนชลประทาน)	เพื่อวางท่อระบายน้ำ แทนของเดิมที่ชำรุด	จำนวน ๕ จุด จุดที่ ๑ - ๔ ท่อระบายน้ำ Ø ๖๐ ซม. จุดที่ ๕ ท่อระบายน้ำ Ø ๖๐ ซม.	-	-	-	๑๓๐,๐๐๐	-	จำนวนจุด ที่ดำเนินการ	สามารถระบายน้ำ ได้สะดวกขึ้น	กองช่าง



รายละเอียดโครงการพัฒนา
ที่นำมาจากแผนพัฒนาหมู่บ้านและแผนพัฒนาชุมชน
(พ.ศ. ๒๕๖๖ – ๒๕๗๐)

องค์การบริหารส่วนตำบลมดแดง อำเภอศรีประจันต์ จังหวัดสุพรรณบุรี

ก. ยุทธศาสตร์จังหวัดสุพรรณบุรี ประเด็นยุทธศาสตร์ที่ ๑ การเพิ่มศักยภาพการผลิตสินค้าเกษตรและอุตสาหกรรมให้ได้มาตรฐาน เพื่อการแข่งขันทางการค้าและการพัฒนาที่ยั่งยืน

ข. ยุทธศาสตร์การพัฒนาขององค์การบริหารส่วนท้องถิ่นในเขตจังหวัดสุพรรณบุรี ยุทธศาสตร์ที่ ๑ พัฒนาคุณภาพผลผลิตทางการเกษตร อุตสาหกรรม เกษตรอุตสาหกรรม พาณิชยกรรม การแปรรูปและผลิตภัณฑ์เพื่อการบริโภคและการส่งออก

๑. ยุทธศาสตร์การพัฒนาด้านการเกษตร

๑.๑ แผนงานการเกษตร

ที่	โครงการ	วัตถุประสงค์	เป้าหมาย (ผลผลิตของ โครงการ)	งบประมาณ					ตัวชี้วัด (KPI)	ผลที่คาดว่าจะได้รับ	หน่วยงาน รับผิดชอบ หลัก
				๒๕๖๖ (บาท)	๒๕๖๗ (บาท)	๒๕๖๘ (บาท)	๒๕๖๙ (บาท)	๒๕๗๐ (บาท)			
๕	โครงการขุดลอกดินตะกอนพร้อมกำจัดวัชพืชจากคูบริเวณหน้าบ้านนายขวัญชัย อุบลบาน ถึงที่นา นายโกวิทย์ เกิดโพธิ์ หมู่ที่ ๓	เพื่อปรับปรุงระบบ ส่งน้ำและระบายน้ำ เพื่อการเกษตร	ระยะทางยาว ๒๐๐ เมตร	-	-	๑๕,๐๐๐	-	-	ระยะทาง ที่ดำเนินการ	สามารถระบาย น้ำได้สะดวกขึ้น	กองช่าง
๖	โครงการวางท่อระบายน้ำใหม่ คลอง ๑ ซ้าย ๑ ขวา (ฝั่งตะวันตก) บริเวณหน้าบ้านนายพงษ์ศักดิ์ นุชประไพ หมู่ที่ ๓	เพื่อปรับปรุงระบบ ส่งน้ำและระบายน้ำ เพื่อการเกษตร	ท่อ Ø ๖๐ ซม.	-	-	-	๒๐,๐๐๐	-	ระยะทาง ที่ดำเนินการ	สามารถระบาย น้ำได้สะดวกขึ้น	กองช่าง
๗	โครงการคาดเหมือง คสล. จากบริเวณที่นา นายประดิษฐ์ ผลวงษ์ ถึงที่นายนายประชุม พงษ์พันธ์ หมู่ที่ ๔	เพื่อปรับปรุงระบบ ส่งน้ำและระบายน้ำ เพื่อการเกษตร	ระยะทางยาว ๕๐๐ เมตร	-	-	-	๗๕๐,๐๐๐	-	ระยะทาง ที่ดำเนินการ	สามารถระบาย น้ำได้สะดวกขึ้น	กองช่าง
๘	โครงการขุดลอกดินตะกอนพร้อมกำจัดวัชพืช เหมืองส่งน้ำจากบึงวังลับ ถึงบริเวณที่นา นางจำเรียง เพิ่มพูล หมู่ที่ ๔	เพื่อปรับปรุงระบบ ส่งน้ำและระบายน้ำ เพื่อการเกษตร	ระยะทางยาว ๑,๕๐๐ เมตร	-	๕๐,๐๐๐	-	-	-	ระยะทาง ที่ดำเนินการ	สามารถระบาย น้ำได้สะดวกขึ้น	กองช่าง
๙	โครงการก่อสร้างบานประตูปิด-เปิดน้ำ บริเวณหน้าบ้าน นายทองเหมาะ แก้วโต หมู่ที่ ๔	เพื่อก่อสร้างบาน ประตูปิด-เปิดน้ำ	จำนวน ๑ แห่ง	-	-	-	-	๘๐,๐๐๐	จำนวนแห่งที่ ดำเนินการ	สามารถระบาย น้ำได้สะดวกขึ้น	กองช่าง
๑๐	โครงการปรับปรุงฝาปิด-เปิด ประตูน้ำ บริเวณหน้าบ้าน นายทองเหมาะ แก้วโต หมู่ที่ ๔	เพื่อปรับปรุงฝา ปิด-เปิดประตูน้ำ	จำนวน ๑ แห่ง	-	-	-	-	๓๐,๐๐๐	จำนวนแห่งที่ ดำเนินการ	สามารถระบาย น้ำได้สะดวกขึ้น	กองช่าง



รายละเอียดโครงการพัฒนา
ที่นำมาจากแผนพัฒนาหมู่บ้านและแผนพัฒนาชุมชน
(พ.ศ. ๒๕๖๖ - ๒๕๗๐)

องค์การบริหารส่วนตำบลมดแดง อำเภอศรีประจันต์ จังหวัดสุพรรณบุรี

ก. ยุทธศาสตร์จังหวัดสุพรรณบุรี ประเด็นยุทธศาสตร์ที่ ๑ การเพิ่มศักยภาพการผลิตสินค้าเกษตรและอุตสาหกรรมให้ได้มาตรฐาน เพื่อการแข่งขันทางการค้าและการพัฒนาที่ยั่งยืน

ข. ยุทธศาสตร์การพัฒนาขององค์การบริหารส่วนท้องถิ่นในเขตจังหวัดสุพรรณบุรี ยุทธศาสตร์ที่ ๑ พัฒนาคุณภาพผลผลิตทางการเกษตร อุตสาหกรรม เกษตรอุตสาหกรรม พาณิชยกรรม การแปรรูปและผลิตภัณฑ์เพื่อการบริโภคและการส่งออก

๑. ยุทธศาสตร์การพัฒนาด้านการเกษตร

๑.๑ แผนงานการเกษตร

ที่	โครงการ	วัตถุประสงค์	เป้าหมาย (ผลผลิตของ โครงการ)	งบประมาณ					ตัวชี้วัด (KPI)	ผลที่คาดว่าจะ ได้รับ	หน่วยงาน รับผิดชอบ หลัก
				๒๕๖๖ (บาท)	๒๕๖๗ (บาท)	๒๕๖๘ (บาท)	๒๕๖๙ (บาท)	๒๕๗๐ (บาท)			
๑๑	โครงการขุดลอกดินตะกอนพร้อมกำจัดวัชพืช จากบริเวณบ้านนางสูง โพธิ์หอม ถึงบึงวังลับ หมู่ที่ ๔	เพื่อปรับปรุงระบบ ส่งน้ำและระบายน้ำ เพื่อการเกษตร	ระยะทางยาว ๑,๓๐๐ เมตร	-	-	๓๐,๐๐๐	-	-	ระยะทาง ที่ดำเนินการ	สามารถระบาย น้ำได้สะดวกขึ้น	กองช่าง
๑๒	โครงการก่อสร้างบานประตูปิด-เปิด บึงวังลับ บริเวณบ้านนางสูง หมู่ที่ ๔	เพื่อก่อสร้าง บานประตูปิด-เปิด	Ø ๑๐๐ ซม. จำนวน ๑ แห่ง	-	-	-	๕๐,๐๐๐	-	จำนวนแห่ง ที่ดำเนินการ	สามารถระบาย น้ำได้สะดวกขึ้น	กองช่าง
๑๓	โครงการขุดลอกดินตะกอนพร้อมกำจัดวัชพืช เหมืองส่งน้ำ หมู่ที่ ๔ จากที่นาบางเฉื่อย สุวรรณประทีป ถึงเขตติดต่อ หมู่ที่ ๗	เพื่อปรับปรุงระบบ ส่งน้ำและระบายน้ำ เพื่อการเกษตร	ระยะทางยาว ๑,๙๐๐ เมตร	-	-	-	๔๐,๐๐๐	-	ระยะทาง ที่ดำเนินการ	สามารถระบาย น้ำได้สะดวกขึ้น	กองช่าง
๑๔	โครงการขุดลอกดินตะกอนพร้อมกำจัดวัชพืช เหมืองส่งน้ำ จากที่นาญาติเรก สอดศรี ถึงที่นาชายประชุม พงษ์พันธ์ และแยกลงสระวัดวังลับใต้	เพื่อปรับปรุงระบบ ส่งน้ำและระบายน้ำ เพื่อการเกษตร	ระยะทางยาว ๑,๐๐๐ เมตร	-	-	-	-	๒๐,๐๐๐	ระยะทาง ที่ดำเนินการ	สามารถระบาย น้ำได้สะดวกขึ้น	กองช่าง
๑๕	โครงการวางท่อระบายน้ำเพิ่มเติม จากบริเวณที่นา นายชัยเดช เจริญพันธ์ ถึงบริเวณสามแยกที่นา นางกุหลาบ พงษ์เพ็ง หมู่ที่ ๕	เพื่อปรับปรุงระบบ ส่งน้ำและระบายน้ำ เพื่อการเกษตร	จำนวน ๖ จุด จุดละ ๒ ท่อน	-	๑๒๐,๐๐๐	-	-	-	จำนวนจุดที่ ดำเนินการ	สามารถระบาย น้ำได้สะดวกขึ้น	กองช่าง
๑๖	โครงการดาดคอนกรีต บริเวณคลองจากบ้านนางพนอ สอดศรี ถึงบ้านนายวิรัตน์ สอดศรี หมู่ที่ ๕	เพื่อดาดคอนกรีต คลองส่งน้ำ	ระยะทางยาว ๑๖๕ เมตร	-	-	๓๕๐,๐๐๐	-	-	ระยะทางที่ ดำเนินการ	สามารถระบาย น้ำได้สะดวกขึ้น	กองช่าง



รายละเอียดโครงการพัฒนา
ที่นำมาจากแผนพัฒนาหมู่บ้านและแผนพัฒนาชุมชน
(พ.ศ. ๒๕๖๖ - ๒๕๗๐)

องค์การบริหารส่วนตำบลมดแดง อำเภอศรีประจันต์ จังหวัดสุพรรณบุรี

ก. ยุทธศาสตร์จังหวัดสุพรรณบุรี ประเด็นยุทธศาสตร์ที่ ๑ การเพิ่มศักยภาพการผลิตสินค้าเกษตรและอุตสาหกรรมให้ได้มาตรฐาน เพื่อการแข่งขันทางการค้าและการพัฒนาที่ยั่งยืน

ข. ยุทธศาสตร์การพัฒนาขององค์การบริหารส่วนท้องถิ่นในเขตจังหวัดสุพรรณบุรี ยุทธศาสตร์ที่ ๑ พัฒนาคุณภาพผลผลิตทางการเกษตร อุตสาหกรรม เกษตรอุตสาหกรรม พาณิชยกรรม การแปรรูปและผลิตภัณฑ์ เพื่อการบริโภคและการส่งออก

๑. ยุทธศาสตร์การพัฒนาด้านการเกษตร

๑.๑ แผนงานการเกษตร

ที่	โครงการ	วัตถุประสงค์	เป้าหมาย (ผลผลิตของ โครงการ)	งบประมาณ					ตัวชี้วัด (KPI)	ผลที่คาดว่าจะ ได้รับ	หน่วยงาน รับผิดชอบ หลัก
				๒๕๖๖ (บาท)	๒๕๖๗ (บาท)	๒๕๖๘ (บาท)	๒๕๖๙ (บาท)	๒๕๗๐ (บาท)			
๑๗	โครงการดาดคอนกรีต เหมือนจากบ้านนายวิรัตน์ สอดศรี ถึงที่นา น.ส.เฉลีย พุ่มจันทร์ หมู่ที่ ๕	เพื่อดาดคอนกรีต คลองส่งน้ำ	ระยะทางยาว ๓๐๐ เมตร	-	-	-	๔๕๐,๐๐๐	-	ระยะทาง ที่ดำเนินการ	สามารถระบาย น้ำได้สะดวกขึ้น	กองช่าง
๑๘	โครงการขุดลอกเหมืองส่งน้ำจากที่นายนายคมกฤษ คล้ายวรรณ ถึงที่นายนายชัช ศรีผาสุก หมู่ที่ ๕	เพื่อปรับปรุงระบบ ส่งน้ำและระบายน้ำ เพื่อการเกษตร	ระยะทางยาว ๓๒๐ เมตร	-	-	๖,๔๐๐	-	-	ระยะทาง ที่ดำเนินการ	สามารถระบาย น้ำได้สะดวกขึ้น	กองช่าง
๑๙	โครงการปรับปรุงบานประตูปิด-เปิด บริเวณคู ๘ หมู่ที่ ๕	เพื่อปรับปรุง บานประตูปิด-เปิด	จำนวน ๑ แห่ง	-	-	๓๐,๐๐๐	-	-	จำนวนแห่งที่ ดำเนินการ	สามารถระบาย น้ำได้สะดวกขึ้น	กองช่าง
๒๐	โครงการปรับปรุงบานประตูปิด-เปิด บริเวณคู ๙ หมู่ที่ ๕	เพื่อปรับปรุง บานประตูปิด-เปิด	จำนวน ๑ แห่ง	-	-	๓๐,๐๐๐	-	-	ระยะทาง ที่ดำเนินการ	สามารถระบาย น้ำได้สะดวกขึ้น	กองช่าง
๒๑	โครงการวางท่อระบายน้ำ พร้อมถมดินและลงหินคลุก จากเหมืองส่งน้ำบริเวณบ้านนางน้ำทิพย์ จันทร์บุญ ถึงแม่น้ำท่าจีน หมู่ที่ ๖	เพื่อวางท่อระบาย น้ำ พร้อมถมดิน และลงหินคลุก	ท่อ Ø ๖๐ ซม. ระยะทางยาว ๑๐๐ เมตร	๔๐๐,๐๐๐	-	-	-	-	ระยะทางที่ ดำเนินการ	สามารถระบาย น้ำได้สะดวกขึ้น	กองช่าง
๒๒	โครงการขุดลอกดินตะกอนพร้อมกำจัดวัชพืชคลองเรือ จากศาลาเอนกประสงค์ หมู่ที่ ๓ ถึงคลองห้วยน้ำบึงวังพลับ	เพื่อปรับปรุงระบบ ส่งน้ำและระบายน้ำ เพื่อการเกษตร	ระยะทางยาว ๙๐๐ เมตร	-	-	๒๐๐,๐๐๐	-	-	ระยะทางที่ ดำเนินการ	สามารถระบาย น้ำได้สะดวกขึ้น	กองช่าง



รายละเอียดโครงการพัฒนา
ที่นำมาจากแผนพัฒนาหมู่บ้านและแผนพัฒนาชุมชน
(พ.ศ. ๒๕๖๖ - ๒๕๗๐)

องค์การบริหารส่วนตำบลมดแดง อำเภอศรีประจันต์ จังหวัดสุพรรณบุรี

ก. ยุทธศาสตร์จังหวัดสุพรรณบุรี ประเด็นยุทธศาสตร์ที่ ๑ การเพิ่มศักยภาพการผลิตสินค้าเกษตรและอุตสาหกรรมให้ได้มาตรฐาน เพื่อการแข่งขันทางการค้าและการพัฒนาที่ยั่งยืน

ข. ยุทธศาสตร์การพัฒนาขององค์การบริหารส่วนท้องถิ่นในเขตจังหวัดสุพรรณบุรี ยุทธศาสตร์ที่ ๑ พัฒนาคุณภาพผลผลิตทางการเกษตร อุตสาหกรรม เกษตรอุตสาหกรรม พาณิชยกรรม การแปรรูปและผลิตภัณฑ์ เพื่อการบริโภคและการส่งออก

๑. ยุทธศาสตร์การพัฒนาด้านการเกษตร

๑.๑ แผนงานการเกษตร

ที่	โครงการ	วัตถุประสงค์	เป้าหมาย (ผลผลิตของ โครงการ)	งบประมาณ					ตัวชี้วัด (KPI)	ผลที่คาดว่าจะ ได้รับ	หน่วยงาน รับผิดชอบ หลัก
				๒๕๖๖ (บาท)	๒๕๖๗ (บาท)	๒๕๖๘ (บาท)	๒๕๖๙ (บาท)	๒๕๗๐ (บาท)			
๒๓	โครงการขุดลอกดินตะกอนพร้อมกำจัดวัชพืชจากถนนลาดยางบ้านระหาร ถึงถนน คสล. หมู่ที่ ๖ และแยกคลองที่น้ำข้างโรงงานปุ๋ยเซียวมรกต ถึงบริเวณหัวอูด	เพื่อปรับปรุงระบบส่งน้ำและระบายน้ำเพื่อการเกษตร	ระยะทางยาว ๒,๐๐๐ เมตร กว้างเฉลี่ย ๒.๐๐ เมตร	๑๑๐,๐๐๐	-	-	-	-	ระยะทางที่ดำเนินการ	สามารถระบายน้ำได้สะดวกขึ้น	กองช่าง
๒๔	โครงการขุดลอกดินตะกอนพร้อมกำจัดวัชพืชจากคลองชลประทานบริเวณศาลารอรถประจำทางถึงที่นานายสมศักดิ์ ยวนคง หมู่ที่ ๗	เพื่อปรับปรุงระบบส่งน้ำและระบายน้ำเพื่อการเกษตร	ระยะทางยาว ๒,๐๐๐ เมตร	-	๑๐๐,๐๐๐	-	-	-	จำนวนแห่งที่ดำเนินการ	สามารถระบายน้ำได้สะดวกขึ้น	กองช่าง
๒๕	โครงการดาดเหมือง คสล. จากที่นานางประทุม สอดศรี ถึงคันคลอง ๒ ซ้าย สองพี่น้อง หมู่ที่ ๗	เพื่อปรับปรุงระบบส่งน้ำและระบายน้ำเพื่อการเกษตร	ระยะทางยาว ๒๓๐ เมตร กว้าง ๒ เมตร	-	-	-	-	๔๖๐,๐๐๐	จำนวนแห่งที่ดำเนินการ	สามารถระบายน้ำได้สะดวกขึ้น	กองช่าง
๒๖	โครงการขุดลอกดินตะกอนพร้อมกำจัดวัชพืชและขนย้าย คลองส่งน้ำ จากบริเวณบ้านนาผา พรายแก้ว ถึงบริเวณที่นานางสาสุ จันทพร หมู่ที่ ๗	เพื่อปรับปรุงระบบส่งน้ำและระบายน้ำเพื่อการเกษตร	ระยะทางยาว ๑,๐๐๐ เมตร	-	-	๕๐,๐๐๐	-	-	ระยะทางที่ดำเนินการ	สามารถระบายน้ำได้สะดวกขึ้น	กองช่าง
รวม	จำนวน ๒๖ โครงการ			๕๑๐,๐๐๐	๒๗๐,๐๐๐	๑,๑๑๑,๔๐๐	๑,๙๔๐,๐๐๐	๗๙๐,๐๐๐			



รายละเอียดโครงการพัฒนา
ที่นำมาจากแผนพัฒนาหมู่บ้านและแผนพัฒนาชุมชน
(พ.ศ. ๒๕๖๖ - ๒๕๗๐)

องค์การบริหารส่วนตำบลมดแดง อำเภอศรีประจันต์ จังหวัดสุพรรณบุรี

ก. ยุทธศาสตร์จังหวัดสุพรรณบุรี ประเด็นยุทธศาสตร์ที่ ๒ การพัฒนาการท่องเที่ยวและการกีฬาเพื่อสร้างมูลค่าเพิ่มทางเศรษฐกิจ

ประเด็นยุทธศาสตร์ที่ ๓ การส่งเสริมคุณภาพสิ่งแวดล้อมควบคู่กับอนุรักษ์ทรัพยากรธรรมชาติสู่ความยั่งยืน

ข. ยุทธศาสตร์การพัฒนาขององค์การบริหารส่วนท้องถิ่นในเขตจังหวัดสุพรรณบุรี ยุทธศาสตร์ที่ ๑ การเสริมสร้างและพัฒนาการท่องเที่ยวโดยการบริหารจัดการทรัพยากรธรรมชาติและสิ่งแวดล้อมให้เกิดความสมดุล
ยุทธศาสตร์ที่ ๗ การพัฒนาโครงสร้างพื้นฐานและระบบสาธารณูปโภคให้อยู่ในเกณฑ์ที่ดีได้มาตรฐาน

๒. ยุทธศาสตร์การพัฒนาด้านสิ่งแวดล้อม ทรัพยากรธรรมชาติ สาธารณูปโภค และแหล่งท่องเที่ยว

๒.๑ แผนงานเคหะและชุมชน

ที่	โครงการ	วัตถุประสงค์	เป้าหมาย (ผลผลิตของ โครงการ)	งบประมาณ					ตัวชี้วัด (KPI)	ผลที่คาดว่าจะ ได้รับ	หน่วยงาน รับผิดชอบ หลัก
				๒๕๖๖ (บาท)	๒๕๖๗ (บาท)	๒๕๖๘ (บาท)	๒๕๖๙ (บาท)	๒๕๗๐ (บาท)			
๑	อุดหนุนโครงการขยายเขตไฟฟ้าสาธารณะจากสะพานบริเวณบ้านนายสุธี รักษาติ ถึงบริเวณหน้าท่าทำ อบต.มดแดง	เพื่อติดตั้งไฟฟ้าส่องสว่างบริเวณทางสาธารณะ	ทางสาธารณะ หมู่ที่ ๒	๒๐๐,๐๐๐	-	-	-	-	จำนวนจุดที่ดำเนินการติดตั้งไฟฟ้าส่องสว่าง	ประชาชนมีความสะดวกในการสัญจรบนท้องถนน	กองช่าง กพอ. ศรีประจันต์
๒	อุดหนุนโครงการขยายเขตไฟฟ้าสาธารณะบริเวณซอย ๙ จากถนนโพธิ์พระยา-บ้านกล้วยถึงบ้านนางนงคร์ระวี พลอยสุกใส	เพื่อติดตั้งไฟฟ้าส่องสว่างบริเวณทางสาธารณะ	ทางสาธารณะ หมู่ที่ ๓	-	-	๒๐๐,๐๐๐	-	-	จำนวนจุดที่ดำเนินการติดตั้งไฟฟ้าส่องสว่าง	ประชาชนมีความสะดวกในการสัญจรบนท้องถนน	กองช่าง กพอ. ศรีประจันต์
๓	อุดหนุนโครงการขยายเขตไฟฟ้าสาธารณะบริเวณซอย ๒ จากคั่นคลอง ๑ ซ้าย ๑ ขวา ถึงบริเวณบ้านนางปราณี วรรณบูรณ	เพื่อติดตั้งไฟฟ้าส่องสว่างบริเวณทางสาธารณะ	ทางสาธารณะ หมู่ที่ ๓	-	-	-	๒๐๐,๐๐๐	-	จำนวนจุดที่ดำเนินการติดตั้งไฟฟ้าส่องสว่าง	ประชาชนมีความสะดวกในการสัญจรบนท้องถนน	กองช่าง กพอ. ศรีประจันต์
๔	อุดหนุนโครงการขยายเขตไฟฟ้าสาธารณะบริเวณถนนคั่นคลอง ๑ ซ้าย ๑ ขวา ถึงบริเวณบ้านนายพนธ์ พงษ์พันธ์	เพื่อติดตั้งไฟฟ้าส่องสว่างบริเวณทางสาธารณะ	ทางสาธารณะ หมู่ที่ ๓	-	-	-	-	๒๐๐,๐๐๐	จำนวนจุดที่ดำเนินการติดตั้งไฟฟ้าส่องสว่าง	ประชาชนมีความสะดวกในการสัญจรบนท้องถนน	กองช่าง กพอ. ศรีประจันต์
๕	อุดหนุนโครงการขยายเขตไฟฟ้าสาธารณะจากศาลาเอนกประสงค์ริมบึงวังลับถึงสะพาน คสล.	เพื่อติดตั้งไฟฟ้าส่องสว่างบริเวณทางสาธารณะ	ทางสาธารณะ หมู่ที่ ๔	-	-	๒๐๐,๐๐๐	-	-	จำนวนจุดที่ดำเนินการติดตั้งไฟฟ้าส่องสว่าง	ประชาชนมีความสะดวกในการสัญจรบนท้องถนน	กองช่าง กพอ. ศรีประจันต์



รายละเอียดโครงการพัฒนา
ที่นำมาจากแผนพัฒนาหมู่บ้านและแผนพัฒนาชุมชน
(พ.ศ. ๒๕๖๖ - ๒๕๗๐)

องค์การบริหารส่วนตำบลมดแดง อำเภอศรีประจันต์ จังหวัดสุพรรณบุรี

- ก. ยุทธศาสตร์จังหวัดสุพรรณบุรี ประเด็นยุทธศาสตร์ที่ ๒ การพัฒนาการท่องเที่ยวและการกีฬาเพื่อสร้างมูลค่าเพิ่มทางเศรษฐกิจ
ประเด็นยุทธศาสตร์ที่ ๓ การส่งเสริมคุณภาพสิ่งแวดล้อมควบคู่กับอนุรักษ์ทรัพยากรธรรมชาติและสิ่งแวดล้อมที่ยั่งยืน
- ข. ยุทธศาสตร์การพัฒนาขององค์การบริหารส่วนท้องถิ่นในเขตจังหวัดสุพรรณบุรี ยุทธศาสตร์ที่ ๑ การเสริมสร้างและพัฒนาการท่องเที่ยวโดยการบริหารจัดการทรัพยากรธรรมชาติและสิ่งแวดล้อมให้เกิดความสมดุล
ยุทธศาสตร์ที่ ๗ การพัฒนาโครงสร้างพื้นฐานและระบบสาธารณูปโภคให้อยู่ในเกณฑ์ที่ดีได้มาตรฐาน
๒. ยุทธศาสตร์การพัฒนาด้านสิ่งแวดล้อม ทรัพยากรธรรมชาติ สาธารณูปโภค และแหล่งท่องเที่ยว

๒.๑ แผนงานเคหะและชุมชน

ที่	โครงการ	วัตถุประสงค์	เป้าหมาย (ผลผลิตของ โครงการ)	งบประมาณ					ตัวชี้วัด (KPI)	ผลที่คาดว่าจะ ได้รับ	หน่วยงาน รับผิดชอบ หลัก
				๒๕๖๖ (บาท)	๒๕๖๗ (บาท)	๒๕๖๘ (บาท)	๒๕๖๙ (บาท)	๒๕๗๐ (บาท)			
๖	อุดหนุนโครงการขยายเขตไฟฟ้าสาธารณะ จากบ้านนางสอน หอมกลิ่น ถึงบ้าน น.ส.ฉลอง เพิ่มพูล	เพื่อติดตั้งไฟฟ้าส่องสว่าง บริเวณทางสาธารณะ	ทางสาธารณะ หมู่ที่ ๔	-	-	-	๒๐๐,๐๐๐	-	จำนวนจุดที่ ดำเนินการติดตั้ง ไฟฟ้าส่องสว่าง	ประชาชนมีความ สะดวกในการ สัญจรบนท้องถนน	กองช่าง กพอ. ศรีประจันต์
๗	อุดหนุนโครงการขยายเขตไฟฟ้าสาธารณะ บริเวณหน้าบ้านนางจำเรียง จันทรเพ็ญ	เพื่อติดตั้งไฟฟ้าส่องสว่าง บริเวณทางสาธารณะ	ทางสาธารณะ หมู่ที่ ๔	-	-	-	-	๒๐๐,๐๐๐	จำนวนจุดที่ ดำเนินการติดตั้ง ไฟฟ้าส่องสว่าง	ประชาชนมีความ สะดวกในการ สัญจรบนท้องถนน	กองช่าง กพอ. ศรีประจันต์
๘	อุดหนุนโครงการขยายเขตไฟฟ้าสาธารณะ บริเวณแยกซอย ๑๑	เพื่อติดตั้งไฟฟ้าส่องสว่าง บริเวณทางสาธารณะ	ทางสาธารณะ หมู่ที่ ๕	-	-	-	๑๐๐,๐๐๐	-	จำนวนจุดที่ ดำเนินการติดตั้ง ไฟฟ้าส่องสว่าง	ประชาชนมีความ สะดวกในการ สัญจรบนท้องถนน	กองช่าง กพอ. ศรีประจันต์
๙	อุดหนุนโครงการขยายเขตไฟฟ้าสาธารณะ บริเวณถนนลาดยาง ซอย ๒ บ้านนายโสภ่า ล้ำเลิศ	เพื่อติดตั้งไฟฟ้าส่องสว่าง บริเวณทางสาธารณะ	ทางสาธารณะ หมู่ที่ ๕	-	-	-	๑๐๐,๐๐๐	-	จำนวนจุดที่ ดำเนินการติดตั้ง ไฟฟ้าส่องสว่าง	ประชาชนมีความ สะดวกในการ สัญจรบนท้องถนน	กองช่าง กพอ. ศรีประจันต์
๑๐	อุดหนุนโครงการขยายเขตไฟฟ้าสาธารณะ บริเวณหน้าโรงเรียนวัดวังปลับเหนือ (สนามกีฬา)	เพื่อติดตั้งไฟฟ้าส่องสว่าง บริเวณทางสาธารณะ	ทางสาธารณะ หมู่ที่ ๕	-	-	-	-	๑๐๐,๐๐๐	จำนวนจุดที่ ดำเนินการติดตั้ง ไฟฟ้าส่องสว่าง	ประชาชนมีความ สะดวกในการ สัญจรบนท้องถนน	กองช่าง กพอ. ศรีประจันต์



รายละเอียดโครงการพัฒนา
ที่นำมาจากแผนพัฒนาหมู่บ้านและแผนพัฒนาชุมชน
(พ.ศ. ๒๕๖๖ - ๒๕๗๐)

องค์การบริหารส่วนตำบลมดแดง อำเภอศรีประจันต์ จังหวัดสุพรรณบุรี

ก. ยุทธศาสตร์จังหวัดสุพรรณบุรี ประเด็นยุทธศาสตร์ที่ ๒ การพัฒนาการท่องเที่ยวและการกีฬาเพื่อสร้างมูลค่าเพิ่มทางเศรษฐกิจ

ประเด็นยุทธศาสตร์ที่ ๓ การส่งเสริมคุณภาพสิ่งแวดล้อมควบคู่กับอนุรักษ์ทรัพยากรธรรมชาติสู่ความยั่งยืน

ข. ยุทธศาสตร์การพัฒนาขององค์การบริหารส่วนท้องถิ่นในเขตจังหวัดสุพรรณบุรี ยุทธศาสตร์ที่ ๑ การเสริมสร้างและพัฒนากิจกรรมการท่องเที่ยวโดยการบริหารจัดการทรัพยากรธรรมชาติและสิ่งแวดล้อมให้เกิดความสมดุล
ยุทธศาสตร์ที่ ๗ การพัฒนาโครงสร้างพื้นฐานและระบบสาธารณูปโภคให้อยู่ในเกณฑ์ที่ดีได้มาตรฐาน

๒. ยุทธศาสตร์การพัฒนาด้านสิ่งแวดล้อม ทรัพยากรธรรมชาติ สาธารณูปโภค และแหล่งท่องเที่ยว

๒.๑ แผนงานเศษและชุมชน

ที่	โครงการ	วัตถุประสงค์	เป้าหมาย (ผลผลิตของ โครงการ)	งบประมาณ					ตัวชี้วัด (KPI)	ผลที่คาดว่าจะ ได้รับ	หน่วยงาน รับผิดชอบ หลัก
				๒๕๖๖ (บาท)	๒๕๖๗ (บาท)	๒๕๖๘ (บาท)	๒๕๖๙ (บาท)	๒๕๗๐ (บาท)			
๑๑	อุดหนุนโครงการขยายเขตไฟฟ้าสาธารณะจากสามแยกหน้าบ้าน น.ส.เอกสุชา คล้ายวรรณ ถึงบ้านนายวิฑูรย์ ป้อมสถิต	เพื่อติดตั้งไฟฟ้าส่องสว่างบริเวณทางสาธารณะ	ทางสาธารณะ หมู่ที่ ๕	-	-	-	-	๓๐๐,๐๐๐	จำนวนจุดที่ดำเนินการติดตั้งไฟฟ้าส่องสว่าง	ประชาชนมีความสะดวกในการสัญจรบนท้องถนน	กองช่าง กพอ. ศรีประจันต์
๑๒	อุดหนุนโครงการขยายเขตไฟฟ้าสาธารณะบริเวณบ้านนายทวี มังคุด	เพื่อติดตั้งไฟฟ้าส่องสว่างบริเวณทางสาธารณะ	ทางสาธารณะ หมู่ที่ ๕	-	-	-	-	๒๐,๐๐๐	จำนวนจุดที่ดำเนินการติดตั้งไฟฟ้าส่องสว่าง	ประชาชนมีความสะดวกในการสัญจรบนท้องถนน	กองช่าง กพอ. ศรีประจันต์
๑๓	อุดหนุนโครงการขยายเขตไฟฟ้าสาธารณะจากบริเวณข้างโรงสีศิริลาภธัญญาพานิช ถึงบริเวณท่าวิดน้ำแม่ น้ำท่าจัน	เพื่อติดตั้งไฟฟ้าส่องสว่างบริเวณทางสาธารณะ	ทางสาธารณะ หมู่ที่ ๓	-	-	-	๒๐๐,๐๐๐	-	จำนวนจุดที่ดำเนินการติดตั้งไฟฟ้าส่องสว่าง	ประชาชนมีความสะดวกในการสัญจรบนท้องถนน	กองช่าง กพอ. ศรีประจันต์
๑๔	อุดหนุนโครงการขยายเขตไฟฟ้าสาธารณะจากบริเวณบ้านนางอำพร หนูทอง ถึงบริเวณบ้านนายวันชาติ ศรีผาสุข	เพื่อติดตั้งไฟฟ้าส่องสว่างบริเวณทางสาธารณะ	ทางสาธารณะ หมู่ที่ ๖	-	-	-	๒๐๐,๐๐๐	-	จำนวนจุดที่ดำเนินการติดตั้งไฟฟ้าส่องสว่าง	ประชาชนมีความสะดวกในการสัญจรบนท้องถนน	กองช่าง กพอ. ศรีประจันต์
๑๕	อุดหนุนโครงการขยายเขตไฟฟ้าสาธารณะจากบริเวณหน้าบ้านนายสมปอง โพธิ์หอม ถึงบริเวณบ้านนางบัวลอย นิมนวล	เพื่อติดตั้งไฟฟ้าส่องสว่างบริเวณทางสาธารณะ	ทางสาธารณะ หมู่ที่ ๗	-	๓๐๐,๐๐๐	-	-	-	จำนวนจุดที่ดำเนินการติดตั้งไฟฟ้าส่องสว่าง	ประชาชนมีความสะดวกในการสัญจรบนท้องถนน	กองช่าง กพอ. ศรีประจันต์

รายละเอียดโครงการพัฒนา
ที่นำมาจากแผนพัฒนาหมู่บ้านและแผนพัฒนาชุมชน
(พ.ศ. ๒๕๖๖ - ๒๕๗๐)

องค์การบริหารส่วนตำบลมดแดง อำเภอศรีประจันต์ จังหวัดสุพรรณบุรี

ก. ยุทธศาสตร์จังหวัดสุพรรณบุรี ประเด็นยุทธศาสตร์ที่ ๒ การพัฒนาการท่องเที่ยวและการกีฬาเพื่อสร้างมูลค่าเพิ่มทางเศรษฐกิจ

ประเด็นยุทธศาสตร์ที่ ๓ การส่งเสริมคุณภาพสิ่งแวดล้อมควบคู่กับอนุรักษ์ทรัพยากรธรรมชาติสู่ความยั่งยืน

ข. ยุทธศาสตร์การพัฒนาขององค์การบริหารส่วนท้องถิ่นในเขตจังหวัดสุพรรณบุรี ยุทธศาสตร์ที่ ๑ การเสริมสร้างและพัฒนาการท่องเที่ยวโดยการบริหารจัดการทรัพยากรธรรมชาติและสิ่งแวดล้อมให้เกิดความสมดุล
ยุทธศาสตร์ที่ ๗ การพัฒนาโครงสร้างพื้นฐานและระบบสาธารณูปโภคให้อยู่ในเกณฑ์ที่ดีได้มาตรฐาน

๒. ยุทธศาสตร์การพัฒนาด้านสิ่งแวดล้อม ทรัพยากรธรรมชาติ สาธารณูปโภค และแหล่งท่องเที่ยว

๒.๑ แผนงานเคหะและชุมชน

ที่	โครงการ	วัตถุประสงค์	เป้าหมาย (ผลผลิตของ โครงการ)	งบประมาณ					ตัวชี้วัด (KPI)	ผลที่คาดว่าจะ ได้รับ	หน่วยงาน รับผิดชอบ หลัก
				๒๕๖๖ (บาท)	๒๕๖๗ (บาท)	๒๕๖๘ (บาท)	๒๕๖๙ (บาท)	๒๕๗๐ (บาท)			
๑๖	อุดหนุนโครงการขยายเขตไฟฟ้าสาธารณะจากถนนลาดยาง ถึงบ้านนายสมหวัง แซ่ม้อย	เพื่อติดตั้งไฟฟ้าส่องสว่างบริเวณทางสาธารณะ	ทางสาธารณะ หมู่ที่ ๗	-	-	-	๑๐๐,๐๐๐	-	จำนวนจุดที่ดำเนินการติดตั้งไฟฟ้าส่องสว่าง	ประชาชนมีความสะดวกในการสัญจรบนท้องถนน	กองช่าง กพอ. ศรีประจันต์
๑๗	อุดหนุนโครงการขยายเขตไฟฟ้าสาธารณะจากบริเวณที่นายนายประทุม แซ่ม้อย ถึงเขตติดต่อตำบลโพธิ์พระยา	เพื่อติดตั้งไฟฟ้าส่องสว่างบริเวณทางสาธารณะ	ทางสาธารณะ หมู่ที่ ๗	-	-	-	-	๑๐๐,๐๐๐	จำนวนจุดที่ดำเนินการติดตั้งไฟฟ้าส่องสว่าง	ประชาชนมีความสะดวกในการสัญจรบนท้องถนน	กองช่าง กพอ. ศรีประจันต์
๑๘	อุดหนุนโครงการขยายเขตไฟฟ้าสาธารณะจากบริเวณบ้านนางณัฐนันท์ ทิพย์เยี่ยมสน ถึงบริเวณบ้านนางระเบียบ แซ่ม้อย	เพื่อติดตั้งไฟฟ้าส่องสว่างบริเวณทางสาธารณะ	ทางสาธารณะ หมู่ที่ ๗	-	-	-	-	๓๕,๐๐๐	จำนวนจุดที่ดำเนินการติดตั้งไฟฟ้าส่องสว่าง	ประชาชนมีความสะดวกในการสัญจรบนท้องถนน	กองช่าง กพอ. ศรีประจันต์
รวม	จำนวน ๑๘ โครงการ			๒๐๐,๐๐๐	๓๐๐,๐๐๐	๔๐๐,๐๐๐	๑,๑๐๐,๐๐๐	๙๕๕,๐๐๐			



รายละเอียดโครงการพัฒนา
ที่นำมาจากแผนพัฒนาหมู่บ้านและแผนพัฒนาชุมชน
(พ.ศ. ๒๕๖๖ - ๒๕๗๐)

องค์การบริหารส่วนตำบลมดแดง อำเภอศรีประจันต์ จังหวัดสุพรรณบุรี

ก. ยุทธศาสตร์จังหวัดสุพรรณบุรี ประเด็นยุทธศาสตร์ที่ ๒ การพัฒนาการท่องเที่ยวและการกีฬาเพื่อสร้างมูลค่าเพิ่มทางเศรษฐกิจ

ประเด็นยุทธศาสตร์ที่ ๓ การส่งเสริมคุณภาพสิ่งแวดล้อมควบคู่กับอนุรักษ์ทรัพยากรธรรมชาติสู่ความยั่งยืน

ข. ยุทธศาสตร์การพัฒนาขององค์การบริหารส่วนท้องถิ่นในเขตจังหวัดสุพรรณบุรี ยุทธศาสตร์ที่ ๑ การเสริมสร้างและพัฒนากิจกรรมท่องเที่ยวโดยการบริหารจัดการทรัพยากรธรรมชาติและสิ่งแวดล้อมให้เกิดความสมดุล
ยุทธศาสตร์ที่ ๗ การพัฒนาโครงสร้างพื้นฐานและระบบสาธารณูปโภคให้อยู่ในเกณฑ์ที่ดีได้มาตรฐาน

๒. ยุทธศาสตร์การพัฒนาด้านสิ่งแวดล้อม ทรัพยากรธรรมชาติ สาธารณูปโภค และแหล่งท่องเที่ยว

๒.๓ แผนงานอุตสาหกรรมและการโยธา

ที่	โครงการ	วัตถุประสงค์	เป้าหมาย (ผลผลิตของ โครงการ)	งบประมาณ					ตัวชี้วัด (KPI)	ผลที่คาดว่าจะ ได้รับ	หน่วยงาน รับผิดชอบ หลัก
				๒๕๖๖ (บาท)	๒๕๖๗ (บาท)	๒๕๖๘ (บาท)	๒๕๖๙ (บาท)	๒๕๗๐ (บาท)			
๑	โครงการก่อสร้างถนน คสล. จากบริเวณที่นา นายมานะ รักอยู่ ถึงคั่นบึงวังพลับ หมู่ที่ ๑	เพื่อก่อสร้างถนน คอนกรีตเสริมเหล็ก	ระยะทาง ยาว ๔๐๐ เมตร กว้าง ๒.๕๐ เมตร	๔๖๐,๐๐๐	-	-	-	-	ความยาว ของถนน	มีเส้นทางสัญจร ไปมาที่สะดวก และได้มาตรฐาน	กองช่าง
๒	โครงการก่อสร้างถนน คสล. จากบริเวณที่นา นายสมศักดิ์ เทพวงษ์ ถึงบริเวณที่นา นายธนากร นวมทอง หมู่ที่ ๑	เพื่อก่อสร้างถนน คอนกรีตเสริมเหล็ก	ระยะทาง ยาว ๔๐๘ เมตร กว้าง ๒.๕๐ เมตร	-	๕๑๐,๐๐๐	-	-	-	ความยาว ของถนน	มีเส้นทางสัญจร ไปมาที่สะดวก และได้มาตรฐาน	กองช่าง
๓	โครงการปรับปรุงถนนโดยการลงหินคลุกบริเวณ ข้างซอย ๕ จากถนนโพธิ์พระยา - บ้านกล้วย ถึง บริเวณบ้านนายประทีป แจงโพธิ์ หมู่ที่ ๑	เพื่อปรับปรุงถนน โดยการลงหินคลุก	ระยะทาง ยาว ๒๓๐ เมตร กว้าง ๒.๒๐ เมตร	-	-	๒๒,๕๐๐	-	-	ความยาว ของถนน	มีเส้นทางสัญจร ไปมาที่สะดวก และได้มาตรฐาน	กองช่าง
๔	โครงการก่อสร้างถนน คสล. จากบริเวณที่นา นายสุชิน อ่อนสุวรรณ ถึงบริเวณที่นา นายอนันต์ ทวนทอง หมู่ที่ ๑	เพื่อก่อสร้างถนน คอนกรีตเสริมเหล็ก	ระยะทาง ยาว ๑๘๐ เมตร กว้าง ๒.๕๐ เมตร	-	-	๒๒๕,๐๐๐	-	-	ความยาว ของถนน	มีเส้นทางสัญจร ไปมาที่สะดวก และได้มาตรฐาน	กองช่าง

รายละเอียดโครงการพัฒนา
ที่นำมาจากแผนพัฒนาหมู่บ้านและแผนพัฒนาชุมชน
(พ.ศ. ๒๕๖๖ - ๒๕๗๐)

องค์การบริหารส่วนตำบลมดแดง อำเภอศรีประจันต์ จังหวัดสุพรรณบุรี

ก. ยุทธศาสตร์จังหวัดสุพรรณบุรี ประเด็นยุทธศาสตร์ที่ ๒ การพัฒนาการท่องเที่ยวและการกีฬาเพื่อสร้างมูลค่าเพิ่มทางเศรษฐกิจ

ประเด็นยุทธศาสตร์ที่ ๓ การส่งเสริมคุณภาพสิ่งแวดล้อมควบคู่กับอนุรักษ์ทรัพยากรธรรมชาติและสิ่งแวดล้อมที่ยั่งยืน

ข. ยุทธศาสตร์การพัฒนาขององค์การบริหารส่วนท้องถิ่นในเขตจังหวัดสุพรรณบุรี ยุทธศาสตร์ที่ ๑ การเสริมสร้างและพัฒนากิจกรรมการท่องเที่ยวโดยการบริหารจัดการทรัพยากรธรรมชาติและสิ่งแวดล้อมให้เกิดความสมดุล
ยุทธศาสตร์ที่ ๗ การพัฒนาโครงสร้างพื้นฐานและระบบสาธารณูปโภคให้อยู่ในเกณฑ์ที่ดีได้มาตรฐาน

๒. ยุทธศาสตร์การพัฒนาด้านสิ่งแวดล้อม ทรัพยากรธรรมชาติ สาธารณูปโภค และแหล่งท่องเที่ยว

๒.๓ แผนงานอุตสาหกรรมและการโยธา

ที่	โครงการ	วัตถุประสงค์	เป้าหมาย (ผลผลิตของ โครงการ)	งบประมาณ					ตัวชี้วัด (KPI)	ผลที่คาดว่าจะ ได้รับ	หน่วยงาน รับผิดชอบ หลัก
				๒๕๖๖ (บาท)	๒๕๖๗ (บาท)	๒๕๖๘ (บาท)	๒๕๖๙ (บาท)	๒๕๗๐ (บาท)			
๕	โครงการปรับปรุงถนนโดยการลงหินคลุกจากสะพานเลี้ยวเมืองสาย ๓๕๗ ถนนเลียบบคลอง ๑ ซ้าย ๑ ขวา (ฝั่งตะวันออก) ถึงบริเวณหัววัด หมู่ที่ ๑	เพื่อปรับปรุงถนนโดยการลงหินคลุก	ระยะทางยาว ๑,๘๐๐ เมตร กว้าง ๒.๓๐ เมตร	-	-	๑๓๕,๐๐๐	-	-	ความยาวของถนน	มีเส้นทางสัญจรไปมาที่สะดวก และได้มาตรฐาน	กองช่าง
๖	โครงการปรับปรุงถนนโดยการลงหินคลุกจากสะพานเลี้ยวเมืองสาย ๓๕๗ ถนนเลียบบคลอง ๑ ซ้าย ๑ ขวา (ฝั่งตะวันตก) ถึงบริเวณหัววัด หมู่ที่ ๑	เพื่อปรับปรุงถนนโดยการลงหินคลุก	ระยะทางยาว ๑,๐๐๐ เมตร กว้าง ๒.๓๐ เมตร	-	-	-	๗๕,๐๐๐	-	ความยาวของถนน	มีเส้นทางสัญจรไปมาที่สะดวก และได้มาตรฐาน	กองช่าง
๗	โครงการปรับปรุงถนนโดยการลงหินคลุกจากสะพานเลี้ยวเมืองสาย ๓๕๗ (ริมบึงวังปลับฝั่งตะวันออก) ถึงเขตติดต่อดำบลโพธิ์พระยา หมู่ที่ ๑	เพื่อปรับปรุงถนนโดยการลงหินคลุก	ระยะทางยาว ๑,๗๐๐ เมตร กว้าง ๒.๓๐ เมตร	-	-	-	-	๑๒๗,๕๐๐	ความยาวของถนน	มีเส้นทางสัญจรไปมาที่สะดวก และได้มาตรฐาน	กองช่าง
๘	โครงการปรับปรุงถนนโดยการลงหินคลุกจากบริเวณบ้านนางสุนันท์ สมสกุล ถึงบริเวณที่นายนายสุเชาว์ เสือสกุล หมู่ที่ ๑	เพื่อปรับปรุงถนนโดยการลงหินคลุก	ระยะทางยาว ๗๐๐ เมตร กว้าง ๒.๒๐ เมตร	-	-	-	-	๕๒,๕๐๐	ความยาวของถนน	มีเส้นทางสัญจรไปมาที่สะดวก และได้มาตรฐาน	กองช่าง



รายละเอียดโครงการพัฒนา
ที่นำมาจากแผนพัฒนาหมู่บ้านและแผนพัฒนาชุมชน
(พ.ศ. ๒๕๖๖ - ๒๕๗๐)

องค์การบริหารส่วนตำบลมดแดง อำเภอศรีประจันต์ จังหวัดสุพรรณบุรี

ก. ยุทธศาสตร์จังหวัดสุพรรณบุรี ประเด็นยุทธศาสตร์ที่ ๒ การพัฒนาการท่องเที่ยวและการกีฬาเพื่อสร้างมูลค่าเพิ่มทางเศรษฐกิจ

ประเด็นยุทธศาสตร์ที่ ๓ การส่งเสริมคุณภาพสิ่งแวดล้อมควบคู่กับอนุรักษ์ทรัพยากรธรรมชาติสู่ความยั่งยืน

ข. ยุทธศาสตร์การพัฒนาขององค์การบริหารส่วนท้องถิ่นในเขตจังหวัดสุพรรณบุรี ยุทธศาสตร์ที่ ๑ การเสริมสร้างและพัฒนากิจกรรมการท่องเที่ยวโดยการบริหารจัดการทรัพยากรธรรมชาติและสิ่งแวดล้อมให้เกิดความสมดุล
ยุทธศาสตร์ที่ ๗ การพัฒนาโครงสร้างพื้นฐานและระบบสาธารณูปโภคให้อยู่ในเกณฑ์ที่ดีได้มาตรฐาน

๒. ยุทธศาสตร์การพัฒนาด้านสิ่งแวดล้อม ทรัพยากรธรรมชาติ สาธารณูปโภค และแหล่งท่องเที่ยว

๒.๓ แผนงานอุตสาหกรรมและการโยธา

ที่	โครงการ	วัตถุประสงค์	เป้าหมาย (ผลผลิตของ โครงการ)	งบประมาณ					ตัวชี้วัด (KPI)	ผลที่คาดว่าจะ ได้รับ	หน่วยงาน รับผิดชอบ หลัก
				๒๕๖๖ (บาท)	๒๕๖๗ (บาท)	๒๕๖๘ (บาท)	๒๕๖๙ (บาท)	๒๕๗๐ (บาท)			
๙	โครงการปรับปรุงถนนโดยการลงหินคลุกจากถนน คสล.เดิม ซอย ๒๙ ถึงบริเวณโรงงานผลิตหิน หมู่ที่ ๒	เพื่อปรับปรุงถนนโดยการลงหินคลุก	ระยะทางยาว ๓๕๐ เมตร กว้าง ๒.๒๐ เมตร	๒๖,๕๐๐	-	-	-	-	ความยาวของถนน	มีเส้นทางสัญจรไปมาที่สะดวก และได้มาตรฐาน	กองช่าง
๑๐	โครงการปรับปรุงถนนโดยการลงหินคลุกจากคันคลอง ๑ ซ้าย ๑ ขวา (ฝั่งตะวันออก) บริเวณถนนเลียบเมืองสาย ๓๕๗ ถึงที่นางสาว อ่าง ศรีวิเชียร หมู่ที่ ๒	เพื่อปรับปรุงถนนโดยการลงหินคลุก	ระยะทางยาว ๑,๕๗๐ เมตร กว้าง ๒.๕๐ เมตร	๑๒๐,๐๐๐	-	-	-	-	ความยาวของถนน	มีเส้นทางสัญจรไปมาที่สะดวก และได้มาตรฐาน	กองช่าง
๑๑	โครงการปรับปรุงถนนโดยการลงหินคลุกจากถนนสายโพธิ์พระยา-บ้านกล้วย ถึงบริเวณบ้านนางนุชนาฏ พรหมมณีโต หมู่ที่ ๒	เพื่อปรับปรุงถนนโดยการลงหินคลุก	ระยะทางยาว ๑๙๐ เมตร กว้าง ๒.๒๐ เมตร	-	๑๓,๐๐๐	-	-	-	ความยาวของถนน	มีเส้นทางสัญจรไปมาที่สะดวก และได้มาตรฐาน	กองช่าง
๑๒	โครงการปรับปรุงถนนโดยการลงหินคลุกจากถนนลาดยางสายวังปลับเหนือ-วังปลับใต้ ถึงบริเวณบ้านนางจรณา ศรีวิเชียร หมู่ที่ ๒	เพื่อปรับปรุงถนนโดยการลงหินคลุก	ระยะทางยาว ๑๙๐ เมตร กว้าง ๒.๒๐ เมตร	-	๑๓,๐๐๐	-	-	-	ความยาวของถนน	มีเส้นทางสัญจรไปมาที่สะดวก และได้มาตรฐาน	กองช่าง



รายละเอียดโครงการพัฒนา
ที่นำมาจากแผนพัฒนาหมู่บ้านและแผนพัฒนาชุมชน
(พ.ศ. ๒๕๖๖ - ๒๕๗๐)

องค์การบริหารส่วนตำบลมดแดง อำเภอศรีประจันต์ จังหวัดสุพรรณบุรี

ก. ยุทธศาสตร์จังหวัดสุพรรณบุรี ประเด็นยุทธศาสตร์ที่ ๒ การพัฒนาการท่องเที่ยวและการกีฬาเพื่อสร้างมูลค่าเพิ่มทางเศรษฐกิจ

ประเด็นยุทธศาสตร์ที่ ๓ การส่งเสริมคุณภาพสิ่งแวดล้อมควบคู่กับอนุรักษ์ทรัพยากรธรรมชาติสู่ความยั่งยืน

ข. ยุทธศาสตร์การพัฒนาขององค์การบริหารส่วนท้องถิ่นในเขตจังหวัดสุพรรณบุรี ยุทธศาสตร์ที่ ๑ การเสริมสร้างและพัฒนาการท่องเที่ยวโดยการบริหารจัดการทรัพยากรธรรมชาติและสิ่งแวดล้อมให้เกิดความสมดุล
ยุทธศาสตร์ที่ ๗ การพัฒนาโครงสร้างพื้นฐานและระบบสาธารณูปโภคให้อยู่ในเกณฑ์ที่ดีได้มาตรฐาน

๒. ยุทธศาสตร์การพัฒนาด้านสิ่งแวดล้อม ทรัพยากรธรรมชาติ สาธารณูปโภค และแหล่งท่องเที่ยว

๒.๓ แผนงานอุตสาหกรรมและการโยธา

ที่	โครงการ	วัตถุประสงค์	เป้าหมาย (ผลผลิตของ โครงการ)	งบประมาณ					ตัวชี้วัด (KPI)	ผลที่คาดว่าจะ ได้รับ	หน่วยงาน รับผิดชอบ หลัก
				๒๕๖๖ (บาท)	๒๕๖๗ (บาท)	๒๕๖๘ (บาท)	๒๕๖๙ (บาท)	๒๕๗๐ (บาท)			
๑๓	โครงการก่อสร้างถนน คสล. จากคลองส่งน้ำบริเวณบ้านนายมงคล ธีระแก้ว ถึงที่นา นายประสิทธิ์ ศรีมะปรางค์ หมู่ที่ ๒	เพื่อก่อสร้างถนนคอนกรีตเสริมเหล็ก	ระยะทางยาว ๑๑๐ เมตร กว้าง ๓.๐๐ เมตร	-	๑๔๙,๐๐๐	-	-	-	ความยาวของถนน	มีเส้นทางสัญจรไปมาที่สะดวก และได้มาตรฐาน	กองช่าง
๑๔	โครงการก่อสร้างถนน คสล. จากถนน คสล.เดิม บริเวณโรงเรียนวัดเสาธงทอง ถึงบริเวณบ้านนายชั้น พุ่มจันทร์ หมู่ที่ ๒	เพื่อก่อสร้างถนนคอนกรีตเสริมเหล็ก	ระยะทางยาว ๘๐ เมตร กว้าง ๓.๐๐ เมตร	-	๑๒๐,๐๐๐	-	-	-	ความยาวของถนน	มีเส้นทางสัญจรไปมาที่สะดวก และได้มาตรฐาน	กองช่าง
๑๕	โครงการปรับปรุงถนนโดยการลงหินคลุก จากคันคลอง ๑ ซ้าย ๑ ขวา บริเวณที่นา นายสำรวม ธีระแก้ว ถึงบริเวณที่นา นายฉาย นุชสงดี หมู่ที่ ๒	เพื่อปรับปรุงถนนโดยการลงหินคลุก	ระยะทางยาว ๑๙๐ เมตร กว้าง ๒.๒๐ เมตร	-	๖๗,๕๐๐	-	-	-	ความยาวของถนน	มีเส้นทางสัญจรไปมาที่สะดวก และได้มาตรฐาน	กองช่าง
๑๖	โครงการก่อสร้างถนน คสล. จากคันคลอง ๑ ซ้าย ๑ ขวา บริเวณที่นายสำรวม ธีระแก้ว ถึงบริเวณทางแยกเข้าบ้านนายสุชิน วรรณขาลี หมู่ที่ ๒	เพื่อก่อสร้างถนนคอนกรีตเสริมเหล็ก	ระยะทางยาว ๓๖๐ เมตร กว้าง ๓.๐๐ เมตร	-	-	๕๐๐,๐๐๐	-	-	ความยาวของถนน	มีเส้นทางสัญจรไปมาที่สะดวก และได้มาตรฐาน	กองช่าง

รายละเอียดโครงการพัฒนา
ที่นำมาจากแผนพัฒนาหมู่บ้านและแผนพัฒนาชุมชน
(พ.ศ. ๒๕๖๖ – ๒๕๗๐)

องค์การบริหารส่วนตำบลมดแดง อำเภอศรีประจันต์ จังหวัดสุพรรณบุรี

ก. ยุทธศาสตร์จังหวัดสุพรรณบุรี ประเด็นยุทธศาสตร์ที่ ๒ การพัฒนาการท่องเที่ยวและการกีฬาเพื่อสร้างมูลค่าเพิ่มทางเศรษฐกิจ

ประเด็นยุทธศาสตร์ที่ ๓ การส่งเสริมคุณภาพสิ่งแวดล้อมควบคู่กับอนุรักษ์ทรัพยากรธรรมชาติสู่ความยั่งยืน

ข. ยุทธศาสตร์การพัฒนาขององค์การบริหารส่วนท้องถิ่นในเขตจังหวัดสุพรรณบุรี ยุทธศาสตร์ที่ ๑ การเสริมสร้างและพัฒนากิจกรรมท่องเที่ยวโดยการบริหารจัดการทรัพยากรธรรมชาติและสิ่งแวดล้อมให้เกิดความสมดุล
ยุทธศาสตร์ที่ ๗ การพัฒนาโครงสร้างพื้นฐานและระบบสาธารณูปโภคให้อยู่ในเกณฑ์ที่ดีได้มาตรฐาน

๒. ยุทธศาสตร์การพัฒนาด้านสิ่งแวดล้อม ทรัพยากรธรรมชาติ สาธารณูปโภค และแหล่งท่องเที่ยว

๒.๓ แผนงานอุตสาหกรรมและการโยธา

ที่	โครงการ	วัตถุประสงค์	เป้าหมาย (ผลผลิตของ โครงการ)	งบประมาณ					ตัวชี้วัด (KPI)	ผลที่คาดว่าจะ ได้รับ	หน่วยงาน รับผิดชอบ หลัก
				๒๕๖๖ (บาท)	๒๕๖๗ (บาท)	๒๕๖๘ (บาท)	๒๕๖๙ (บาท)	๒๕๗๐ (บาท)			
๑๗	โครงการก่อสร้างถนน คสล. จากทางแยก เข้าบ้านนายสุชิน วรรณชาติ ถึงบริเวณที่นา นายฉาย นุชสงดี หมู่ที่ ๒	เพื่อก่อสร้าง ถนนคอนกรีต เสริมเหล็ก	ระยะทาง ยาว ๕๒๐ เมตร กว้าง ๓.๐๐ เมตร	-	-	-	๗๓๐,๐๐๐	-	ความยาว ของถนน	มีเส้นทางสัญจร ไปมาที่สะดวก และได้มาตรฐาน	กองช่าง
๑๘	โครงการปรับปรุงถนน คสล. จากถนน สายโพธิ์พระยา-บ้านกล้วย ถึงบริเวณร้านค้า นางจิราพร ศิริพจน์ หมู่ที่ ๒	เพื่อปรับปรุง ถนนคอนกรีต เสริมเหล็ก	ระยะทาง ยาว ๑๘๕ เมตร กว้าง ๕.๐๐ เมตร	-	-	-	-	๖๕๐,๐๐๐	ความยาว ของถนน	มีเส้นทางสัญจร ไปมาที่สะดวก และได้มาตรฐาน	กองช่าง
๑๙	โครงการปรับปรุงถนน คสล. หมู่ที่ ๓ ซอย ๒ ช่วงที่ ๑ จากที่นายนายจ๋านง ดอกกุหลาบ ถึงคั่นคลอง ๑ ซ้าย ๑ ขวา ช่วงที่ ๒ จากที่นายนายน้อย ดอกพุด ถึงบริเวณบ้าน นางปราณี วรรณบุรณ์	เพื่อปรับปรุง ถนนคอนกรีต เสริมเหล็ก	จำนวน ๒ ช่วง ช.๑ = ๓x๑๕๐ ม. ช.๒ = ๓x๓๗๐ ม.	๕๐๐,๐๐๐	-	-	-	-	ความยาว ของถนน	มีเส้นทางสัญจร ไปมาที่สะดวก และได้มาตรฐาน	กองช่าง
๒๐	โครงการก่อสร้างถนน คสล. ซอย ๑๒ จากถนนโพธิ์พระยา-บ้านกล้วย ถึงแม่น้ำท่าจีน หมู่ที่ ๓	เพื่อก่อสร้าง ถนนคอนกรีต เสริมเหล็ก	ระยะทาง ยาว ๔๕๐ เมตร กว้าง ๓.๐๐ เมตร	๒๒๐,๐๐๐	-	-	-	-	ความยาว ของถนน	มีเส้นทางสัญจร ไปมาที่สะดวก และได้มาตรฐาน	กองช่าง
๒๑	โครงการก่อสร้างถนน คสล. ซอย ๑๑ หมู่ที่ ๓	เพื่อก่อสร้าง ถนนคอนกรีต เสริมเหล็ก	ระยะทาง ยาว ๒๓๐ เมตร กว้าง ๓.๐๐ เมตร	-	๓๑๑,๐๐๐	-	-	-	ความยาว ของถนน	มีเส้นทางสัญจร ไปมาที่สะดวก และได้มาตรฐาน	กองช่าง



รายละเอียดโครงการพัฒนา
ที่นำมาจากแผนพัฒนาหมู่บ้านและแผนพัฒนาชุมชน
(พ.ศ. ๒๕๖๖ - ๒๕๗๐)

องค์การบริหารส่วนตำบลมดแดง อำเภอศรีประจันต์ จังหวัดสุพรรณบุรี

ก. ยุทธศาสตร์จังหวัดสุพรรณบุรี ประเด็นยุทธศาสตร์ที่ ๒ การพัฒนาการท่องเที่ยวและการกีฬาเพื่อสร้างมูลค่าเพิ่มทางเศรษฐกิจ

ประเด็นยุทธศาสตร์ที่ ๓ การส่งเสริมคุณภาพสิ่งแวดล้อมควบคู่กับอนุรักษ์ทรัพยากรธรรมชาติสู่ความยั่งยืน

ข. ยุทธศาสตร์การพัฒนาขององค์การบริหารส่วนท้องถิ่นในเขตจังหวัดสุพรรณบุรี ยุทธศาสตร์ที่ ๑ การเสริมสร้างและพัฒนาการท่องเที่ยวโดยการบริหารจัดการทรัพยากรธรรมชาติและสิ่งแวดล้อมให้เกิดความสมดุล
ยุทธศาสตร์ที่ ๗ การพัฒนาโครงสร้างพื้นฐานและระบบสาธารณูปโภคให้อยู่ในเกณฑ์ที่ดีได้มาตรฐาน

๒. ยุทธศาสตร์การพัฒนาด้านสิ่งแวดล้อม ทรัพยากรธรรมชาติ สาธารณูปโภค และแหล่งท่องเที่ยว

๒.๓ แผนงานอุตสาหกรรมและการโยธา

ที่	โครงการ	วัตถุประสงค์	เป้าหมาย (ผลผลิตของ โครงการ)	งบประมาณ					ตัวชี้วัด (KPI)	ผลที่คาดว่าจะ ได้รับ	หน่วยงาน รับผิดชอบ หลัก
				๒๕๖๖ (บาท)	๒๕๖๗ (บาท)	๒๕๖๘ (บาท)	๒๕๖๙ (บาท)	๒๕๗๐ (บาท)			
๒๒	โครงการปรับปรุงถนนโดยการลงหินคลุก จากสะพาน คสล. บริเวณที่นายนายปรีชา นุชประไพ ถึงที่นา น.ส.สมใจ เพชรพวงพันธุ์ หมู่ที่ ๓	เพื่อปรับปรุงถนนโดยการลงหินคลุก	ระยะทางยาว ๖๐๐ เมตร กว้าง ๒.๓๐ เมตร	-	๓๖,๐๐๐	-	๓๖,๐๐๐	-	ความยาวของถนน	มีเส้นทางสัญจรไปมาที่สะดวกและได้มาตรฐาน	กองช่าง
๒๓	โครงการปรับปรุงถนนโดยการลงหินคลุก จากคั่นคลองชลประทาน ๑ ซ้าย ๑ ขวา (ฝั่งตะวันตก) บริเวณเขตติดต่อหมู่ที่ ๖ ถึงเขตติดต่อหมู่ที่ ๒ บริเวณที่นางนางสำอาง ศรีวิเชียร (หมู่ที่ ๓)	เพื่อปรับปรุงถนนโดยการลงหินคลุก	ระยะทางยาว ๑,๓๐๐ เมตร กว้าง ๒.๓๐ เมตร	-	๗๙,๐๐๐	-	๗๙,๐๐๐	-	ความยาวของถนน	มีเส้นทางสัญจรไปมาที่สะดวกและได้มาตรฐาน	กองช่าง
๒๔	โครงการปรับปรุงไหล่ทาง ถนน คสล. โดยการลงหินคลุก จากถนนโพธิ์พระยา-บ้านกล้วย ถึงบริเวณบ้าน น.ส.ปราณี วรรณบูรณ หมู่ที่ ๓	เพื่อปรับปรุงไหล่ทาง	ระยะทางยาว ๙๐๐ เมตร	-	๑๐๐,๐๐๐	-	-	-	ความยาวของถนน	มีเส้นทางสัญจรไปมาที่สะดวกและได้มาตรฐาน	กองช่าง
๒๕	โครงการปรับปรุงถนน คสล. ซอย ๙ หมู่ที่ ๓ ช่วงที่ ๑ บริเวณบ้านนายสมชาย วรรณบูรณ ช่วงที่ ๒ บริเวณศาลพ่อปู่ช้าง	เพื่อปรับปรุงถนนคอนกรีตเสริมเหล็ก	ระยะทางยาว ช่วงละ ๔๐ เมตร กว้าง ๓.๐๐ เมตร	-	-	๑๕๐,๐๐๐	-	-	ความยาวของถนน	มีเส้นทางสัญจรไปมาที่สะดวกและได้มาตรฐาน	กองช่าง
๒๖	โครงการก่อสร้างถนน คสล. จากบริเวณที่นางนางรำพึง จำปาเงิน ถึงบริเวณบ้านนายพะเยาว์ เฉกแสงทอง หมู่ที่ ๓	เพื่อก่อสร้างถนนคอนกรีตเสริมเหล็ก	ระยะทางยาว ๓๒๐ เมตร กว้าง ๒.๕๐ เมตร	-	-	๓๗๐,๐๐๐	-	-	ความยาวของถนน	มีเส้นทางสัญจรไปมาที่สะดวกและได้มาตรฐาน	กองช่าง



**รายละเอียดโครงการพัฒนา
ที่นำมาจากแผนพัฒนาหมู่บ้านและแผนพัฒนาชุมชน
(พ.ศ. ๒๕๖๖ - ๒๕๗๐)**

องค์การบริหารส่วนตำบลมดแดง อำเภอศรีประจันต์ จังหวัดสุพรรณบุรี

ก. ยุทธศาสตร์จังหวัดสุพรรณบุรี ประเด็นยุทธศาสตร์ที่ ๒ การพัฒนาการท่องเที่ยวและการกีฬาเพื่อสร้างมูลค่าเพิ่มทางเศรษฐกิจ

ประเด็นยุทธศาสตร์ที่ ๓ การส่งเสริมคุณภาพสิ่งแวดล้อมควบคู่กับอนุรักษ์ทรัพยากรธรรมชาติสู่ความยั่งยืน

ข. ยุทธศาสตร์การพัฒนาขององค์การบริหารส่วนท้องถิ่นในเขตจังหวัดสุพรรณบุรี ยุทธศาสตร์ที่ ๑ การเสริมสร้างและพัฒนากิจกรรมการท่องเที่ยวโดยการบริหารจัดการทรัพยากรธรรมชาติและสิ่งแวดล้อมให้เกิดความสมดุล
ยุทธศาสตร์ที่ ๗ การพัฒนาโครงสร้างพื้นฐานและระบบสาธารณูปโภคให้อยู่ในเกณฑ์ที่ได้มาตรฐาน

๒. ยุทธศาสตร์การพัฒนาด้านสิ่งแวดล้อม ทรัพยากรธรรมชาติ สาธารณูปโภค และแหล่งท่องเที่ยว

๒.๓ แผนงานอุตสาหกรรมและการโยธา

ที่	โครงการ	วัตถุประสงค์	เป้าหมาย (ผลผลิตของ โครงการ)	งบประมาณ					ตัวชี้วัด (KPI)	ผลที่คาดว่าจะได้รับ	หน่วยงาน รับผิดชอบหลัก
				๒๕๖๖ (บาท)	๒๕๖๗ (บาท)	๒๕๖๘ (บาท)	๒๕๖๙ (บาท)	๒๕๗๐ (บาท)			
๒๗	โครงการปรับปรุงถนนโดยการลงหินคลุก จากบ้านนายพงษ์ศักดิ์ นุชประไพ ถึงที่นายนายบุญช่วย อ่อนทิมวงษ์ หมู่ที่ ๓	เพื่อปรับปรุงถนนโดยการลงหินคลุก	ระยะทางยาว ๔๕๐ เมตร กว้าง ๒.๕๐ เมตร	-	-	๓๕,๐๐๐	-	๓๕,๐๐๐	ความยาวของถนน	มีเส้นทางสัญจรไปมาที่สะดวกและได้มาตรฐาน	กองช่าง
๒๘	โครงการก่อสร้าง ถนน คสล. จากถนน คสล.เดิม บริเวณบ้านนายดิเรก สอดศรี ถึงถนนลาดยางบริเวณที่นายนายอุดม แดงหวาน หมู่ที่ ๔	เพื่อก่อสร้างถนนคอนกรีตเสริมเหล็ก	ระยะทางยาว ๒๐๐ เมตร กว้าง ๔.๐๐ เมตร	๔๐๐,๐๐๐	-	-	-	-	ความยาวของถนน	มีเส้นทางสัญจรไปมาที่สะดวกและได้มาตรฐาน	กองช่าง
๒๙	โครงการก่อสร้าง ถนน คสล. จากถนน คสล.เดิม บริเวณบ้านนายสมบุญ ศรีศักดิ์ ถึงที่นายนายสมเกียรติ แซ่มซ้อย หมู่ที่ ๔	เพื่อก่อสร้างถนนคอนกรีตเสริมเหล็ก	ระยะทางยาว ๓๔๐ เมตร กว้าง ๒.๓๐ เมตร	-	๓๐๐,๐๐๐	-	-	-	ความยาวของถนน	มีเส้นทางสัญจรไปมาที่สะดวกและได้มาตรฐาน	กองช่าง
๓๐	โครงการขยายถนน คสล. ทางเข้าหมู่ ๓ หมู่ที่ ๔	เพื่อขยายถนนคอนกรีตเสริมเหล็ก	ระยะทางยาว ๒๑๔ เมตร กว้าง ๑ เมตร	-	๙๗,๐๐๐	-	-	-	ความยาวของถนน	มีเส้นทางสัญจรไปมาที่สะดวกและได้มาตรฐาน	กองช่าง
๓๑	โครงการก่อสร้างถนน คสล. จากแยกบ้านนายวินัย สอดศรี บริเวณที่นางงบรรเจิด แดงหวาน ถึงบริเวณบ้านนายมน เชื้อศรี หมู่ที่ ๔	เพื่อก่อสร้างถนนคอนกรีตเสริมเหล็ก	ระยะทางยาว ๔๐๐ เมตร กว้าง ๒.๕๐ เมตร	-	-	๔๗๐,๐๐๐	-	-	ความยาวของถนน	มีเส้นทางสัญจรไปมาที่สะดวกและได้มาตรฐาน	กองช่าง



รายละเอียดโครงการพัฒนา
ที่นำมาจากแผนพัฒนาหมู่บ้านและแผนพัฒนาชุมชน
(พ.ศ. ๒๕๖๖ - ๒๕๗๐)

องค์การบริหารส่วนตำบลมดแดง อำเภอศรีประจันต์ จังหวัดสุพรรณบุรี

ก. ยุทธศาสตร์จังหวัดสุพรรณบุรี ประเด็นยุทธศาสตร์ที่ ๒ การพัฒนาการท่องเที่ยวและการกีฬาเพื่อสร้างมูลค่าเพิ่มทางเศรษฐกิจ

ประเด็นยุทธศาสตร์ที่ ๓ การส่งเสริมคุณภาพสิ่งแวดล้อมควบคู่กับอนุรักษ์ทรัพยากรธรรมชาติสู่ความยั่งยืน

ข. ยุทธศาสตร์การพัฒนาขององค์การบริหารส่วนท้องถิ่นในเขตจังหวัดสุพรรณบุรี ยุทธศาสตร์ที่ ๑ การเสริมสร้างและพัฒนากิจกรรมท่องเที่ยวโดยการบริหารจัดการทรัพยากรธรรมชาติและสิ่งแวดล้อมให้เกิดความสมดุล
 ยุทธศาสตร์ที่ ๗ การพัฒนาโครงสร้างพื้นฐานและระบบสาธารณูปโภคให้อยู่ในเกณฑ์ที่ดีมาตรฐาน

๒. ยุทธศาสตร์การพัฒนาด้านสิ่งแวดล้อม ทรัพยากรธรรมชาติ สาธารณูปโภค และแหล่งท่องเที่ยว

๒.๓ แผนงานอุตสาหกรรมและการโยธา

ที่	โครงการ	วัตถุประสงค์	เป้าหมาย (ผลผลิตของ โครงการ)	งบประมาณ					ตัวชี้วัด (KPI)	ผลที่คาดว่าจะ ได้รับ	หน่วยงาน รับผิดชอบ หลัก
				๒๕๖๖ (บาท)	๒๕๖๗ (บาท)	๒๕๖๘ (บาท)	๒๕๖๙ (บาท)	๒๕๗๐ (บาท)			
๓๒	โครงการก่อสร้างถนน คสล. จากถนน คสล.เดิม บริเวณที่นางบรรเจิด แดงหวาน ถึงบริเวณที่นางจำเรียง เพิ่มพูน หมู่ที่ ๔ (ช.๑/๒)	เพื่อก่อสร้างถนนคอนกรีตเสริมเหล็ก	ระยะทาง ยาว ๔๐๐ เมตร กว้าง ๒.๕๐ เมตร	-	-	-	๔๗๐,๐๐๐	-	ความยาวของถนน	มีเส้นทางสัญจรไปมาที่สะดวกและได้มาตรฐาน	กองช่าง
๓๓	โครงการก่อสร้างถนน คสล. จากบริเวณที่นางจำเรียง เพิ่มพูน ถึงบริเวณที่นายเสวย หนูทอง หมู่ที่ ๔ (ช. ๒/๒)	เพื่อก่อสร้างถนนคอนกรีตเสริมเหล็ก	ระยะทาง ยาว ๒๗๐ เมตร กว้าง ๒.๕๐ เมตร	-	-	-	-	๓๒๐,๐๐๐	ความยาวของถนน	มีเส้นทางสัญจรไปมาที่สะดวกและได้มาตรฐาน	กองช่าง
๓๔	โครงการปรับปรุงถนนโดยการลงหินคลุก หมู่ที่ ๔ จากถนน คสล.เดิม หมู่ที่ ๒ ตำบลบางงาม ถึงหมู่ที่ ๗ ตำบลมดแดง	เพื่อปรับปรุงถนนโดยการลงหินคลุก	ระยะทาง ยาว ๔๐๐ เมตร กว้าง ๒.๒๐ เมตร	-	-	-	-	๒๗,๐๐๐	ความยาวของถนน	มีเส้นทางสัญจรไปมาที่สะดวกและได้มาตรฐาน	กองช่าง
๓๕	โครงการเสริมถนนดินพร้อมลงหินคลุก จากถนน คสล.เดิม บึงวังพลับ บริเวณบ้านนางสุมาลี วงษ์สุวรรณ ถึงบริเวณบ้านนางสมหมาย อุ่นยศ หมู่ที่ ๔	เพื่อเสริมถนนดินพร้อมลงหินคลุก	ระยะทาง ยาว ๒๐๐ เมตร	-	-	-	-	๘๐,๐๐๐	ความยาวของถนน	มีเส้นทางสัญจรไปมาที่สะดวกและได้มาตรฐาน	กองช่าง
๓๖	โครงการปรับปรุงถนนโดยการลงหินคลุก หมู่ที่ ๔ คันคลอง ๒ ซ้าย ๑ ขวา จากสะพาน คสล.บริเวณหน้าบ้านนายเสมียน ตู่แก้ว ถึงเขตติดต่อบางงาม (ชลประทาน)	เพื่อปรับปรุงถนนโดยการลงหินคลุก	ระยะทาง ยาว ๙๕๐ เมตร กว้าง ๒.๓๐ เมตร	๗๕,๐๐๐	-	-	-	-	ความยาวของถนน	มีเส้นทางสัญจรไปมาที่สะดวกและได้มาตรฐาน	กองช่าง



รายละเอียดโครงการพัฒนา
ที่นำมาจากแผนพัฒนาหมู่บ้านและแผนพัฒนาชุมชน
(พ.ศ. ๒๕๖๖ - ๒๕๗๐)

องค์การบริหารส่วนตำบลมดแดง อำเภอศรีประจันต์ จังหวัดสุพรรณบุรี

ก. ยุทธศาสตร์จังหวัดสุพรรณบุรี ประเด็นยุทธศาสตร์ที่ ๒ การพัฒนาการท่องเที่ยวและการกีฬาเพื่อสร้างมูลค่าเพิ่มทางเศรษฐกิจ

ประเด็นยุทธศาสตร์ที่ ๓ การส่งเสริมคุณภาพสิ่งแวดล้อมควบคู่กับอนุรักษ์ทรัพยากรธรรมชาติสู่ความยั่งยืน

ข. ยุทธศาสตร์การพัฒนาขององค์การบริหารส่วนท้องถิ่นในเขตจังหวัดสุพรรณบุรี ยุทธศาสตร์ที่ ๑ การเสริมสร้างและพัฒนากิจกรรมท่องเที่ยวโดยการบริหารจัดการทรัพยากรธรรมชาติและสิ่งแวดล้อมให้เกิดความสมดุล
ยุทธศาสตร์ที่ ๗ การพัฒนาโครงสร้างพื้นฐานและระบบสาธารณูปโภคให้อยู่ในเกณฑ์ที่ได้มาตรฐาน

๒. ยุทธศาสตร์การพัฒนาด้านสิ่งแวดล้อม ทรัพยากรธรรมชาติ สาธารณูปโภค และแหล่งท่องเที่ยว

๒.๓ แผนงานอุตสาหกรรมและการโยธา

ที่	โครงการ	วัตถุประสงค์	เป้าหมาย (ผลผลิตของ โครงการ)	งบประมาณ					ตัวชี้วัด (KPI)	ผลที่คาดว่าจะ ได้รับ	หน่วยงาน รับผิดชอบ หลัก
				๒๕๖๖ (บาท)	๒๕๖๗ (บาท)	๒๕๖๘ (บาท)	๒๕๖๙ (บาท)	๒๕๗๐ (บาท)			
๓๗	โครงการก่อสร้างถนน คสล. จากที่นายนานินทร์ นวมทอง ถึงถนนลาดยาง (กลางทุ่ง) หมู่ที่ ๔	เพื่อก่อสร้างถนนคอนกรีตเสริมเหล็ก	ระยะทาง ยาว ๑๒๐ เมตร กว้าง ๓.๐๐ เมตร	-	-	-	-	๑๘๐,๐๐๐	ความยาวของถนน	มีเส้นทางสัญจรไปมาที่สะดวกและได้มาตรฐาน	กองช่าง
๓๘	โครงการปรับปรุงถนนโดยการลงหินคลุก จากถนนลาดยางถึงบริเวณบ้าน น.ส.สายฝน ลำไย หมู่ที่ ๔	เพื่อปรับปรุงถนนโดยการลงหินคลุก	ระยะทาง ยาว ๑๓๐ เมตร กว้าง ๒.๒๐ เมตร	-	-	-	-	๑๒,๐๐๐	ความยาวของถนน	มีเส้นทางสัญจรไปมาที่สะดวกและได้มาตรฐาน	กองช่าง
๓๙	โครงการก่อสร้างถนน คสล. จากถนนคสล.เดิม บริเวณที่นางประภา โพธิ์พันธุ์ ถึงถนน คสล.เดิม บริเวณที่นายบรรเจิด พงษ์เพ็ง หมู่ที่ ๕	เพื่อก่อสร้างถนนคอนกรีตเสริมเหล็ก	ระยะทาง ยาว ๒๕๕ เมตร กว้าง ๓.๐๐ เมตร	๓๘๕,๐๐๐	-	-	-	-	ความยาวของถนน	มีเส้นทางสัญจรไปมาที่สะดวกและได้มาตรฐาน	กองช่าง
๔๐	โครงการปรับปรุงถนนโดยการลงหินคลุก จากที่นายวิรัตน์ คล้ายวรรณ ถึงที่นายชำนาญ หนูทอง หมู่ที่ ๕	เพื่อปรับปรุงถนนโดยการลงหินคลุก	ระยะทาง ยาว ๑๒๕ เมตร กว้าง ๒.๒๐ เมตร	๗,๖๐๐	-	๗,๖๐๐	-	๗,๖๐๐	ความยาวของถนน	มีเส้นทางสัญจรไปมาที่สะดวกและได้มาตรฐาน	กองช่าง
๔๑	โครงการก่อสร้างถนน คสล. จากถนน คสล.เดิม บริเวณที่นายวิรัตน์ คล้ายวรรณ ถึงบริเวณที่นายเนือง หนูทอง หมู่ที่ ๕ (ตรวจสอบเอกสารสิทธิ์)	เพื่อก่อสร้างถนนคอนกรีตเสริมเหล็ก	ระยะทาง ยาว ๖๕ เมตร กว้าง ๓.๐๐ เมตร	๑๐๐,๐๐๐	-	-	-	-	ความยาวของถนน	มีเส้นทางสัญจรไปมาที่สะดวกและได้มาตรฐาน	กองช่าง



รายละเอียดโครงการพัฒนา
ที่นำมาจากแผนพัฒนาหมู่บ้านและแผนพัฒนาชุมชน
(พ.ศ. ๒๕๖๖ - ๒๕๗๐)

องค์การบริหารส่วนตำบลมดแดง อำเภอศรีประจันต์ จังหวัดสุพรรณบุรี

ก. ยุทธศาสตร์จังหวัดสุพรรณบุรี ประเด็นยุทธศาสตร์ที่ ๒ การพัฒนาการท่องเที่ยวและการกีฬาเพื่อสร้างมูลค่าเพิ่มทางเศรษฐกิจ

ประเด็นยุทธศาสตร์ที่ ๓ การส่งเสริมคุณภาพสิ่งแวดล้อมควบคู่กับอนุรักษ์ทรัพยากรธรรมชาติสู่ความยั่งยืน

ข. ยุทธศาสตร์การพัฒนาขององค์การบริหารส่วนท้องถิ่นในเขตจังหวัดสุพรรณบุรี ยุทธศาสตร์ที่ ๑ การเสริมสร้างและพัฒนากิจกรรมท่องเที่ยวโดยการบริหารจัดการทรัพยากรธรรมชาติและสิ่งแวดล้อมให้เกิดความสมดุล
 ยุทธศาสตร์ที่ ๗ การพัฒนาโครงสร้างพื้นฐานและระบบสาธารณูปโภคให้อยู่ในเกณฑ์ที่ดีได้มาตรฐาน

๒. ยุทธศาสตร์การพัฒนาด้านสิ่งแวดล้อม ทรัพยากรธรรมชาติ สาธารณูปโภค และแหล่งท่องเที่ยว

๒.๓ แผนงานอุตสาหกรรมและการโยธา

ที่	โครงการ	วัตถุประสงค์	เป้าหมาย (ผลผลิตของ โครงการ)	งบประมาณ					ตัวชี้วัด (KPI)	ผลที่คาดว่าจะได้รับ	หน่วยงาน รับผิดชอบหลัก
				๒๕๖๖ (บาท)	๒๕๖๗ (บาท)	๒๕๖๘ (บาท)	๒๕๖๙ (บาท)	๒๕๗๐ (บาท)			
๔๒	โครงการปรับปรุงถนนโดยการลงหินคลุก จากสวนมะม่วง นายสำเร็จ นวมทอง ถึงที่นายนายบุญเกิด แซ่ม้อย หมู่ที่ ๕	เพื่อปรับปรุงถนน โดยการลงหินคลุก	ระยะทาง ยาว ๒๙๐ เมตร กว้าง ๒.๒๐ เมตร	๑๘,๐๐๐	-	๑๘,๐๐๐	-	๑๘,๐๐๐	ความยาวของถนน	มีเส้นทางสัญจรไปมาที่สะดวกและได้มาตรฐาน	กองช่าง
๔๓	โครงการปรับปรุงถนนโดยการลงหินคลุก จากที่นางคำปุ่น ศรีบุญเพ็ง ถึงที่นายสมนึก หนูทอง หมู่ที่ ๕	เพื่อปรับปรุงถนน โดยการลงหินคลุก	ระยะทาง ยาว ๑๗๐ เมตร กว้าง ๒.๒๐ เมตร	๑๑,๐๐๐	-	๑๑,๐๐๐	-	๑๑,๐๐๐	ความยาวของถนน	มีเส้นทางสัญจรไปมาที่สะดวกและได้มาตรฐาน	กองช่าง
๔๔	โครงการขยายผิวจราจร โดยการถมดินพร้อมลงหินคลุก จากบริเวณที่นายนายชัยเดช เจริญพันธุ์ ถึงสามแยกบริเวณที่นายนางกุหลาบ พงษ์เพ็ง หมู่ที่ ๕	เพื่อขยายผิวจราจร โดยการถมดินพร้อมลงหินคลุก	ระยะทาง ยาว ๕๙๕ เมตร กว้าง ๑.๕๐ เมตร	-	๕๐๐,๐๐๐	-	-	-	ความยาวของถนน	มีเส้นทางสัญจรไปมาที่สะดวกและได้มาตรฐาน	กองช่าง
๔๕	โครงการปรับปรุงถนนโดยการลงหินคลุก จากบริเวณที่นายทวี มังคุด ถึงบริเวณที่นายนางพนารัตน์ คล้ายวรรณ หมู่ที่ ๕	เพื่อปรับปรุงถนน โดยการลงหินคลุก	ระยะทาง ยาว ๑๗๐ เมตร กว้าง ๒.๒๐ เมตร	-	๘,๐๐๐	-	๘,๐๐๐	-	ความยาวของถนน	มีเส้นทางสัญจรไปมาที่สะดวกและได้มาตรฐาน	กองช่าง
๔๖	โครงการปรับปรุงถนนโดยการลงหินคลุก จากคันคลองที่น้ำบึงระหาร ถึงคลองที่น้ำบึงวังพลับ (ฝั่งตะวันออก) ข้างโรงงานปุ๋ยเขี้ยวมรกต หมู่ที่ ๖	เพื่อปรับปรุงถนน โดยการลงหินคลุก	ระยะทางยาว ๑,๘๐๐ เมตร กว้าง ๒.๓๐ เมตร	๑๓๕,๐๐๐	-	-	-	-	ความยาวของถนน	มีเส้นทางสัญจรไปมาที่สะดวกและได้มาตรฐาน	กองช่าง



รายละเอียดโครงการพัฒนา
ที่นำมาจากแผนพัฒนาหมู่บ้านและแผนพัฒนาชุมชน
(พ.ศ. ๒๕๖๖ - ๒๕๗๐)

องค์การบริหารส่วนตำบลมดแดง อำเภอศรีประจันต์ จังหวัดสุพรรณบุรี

ก. ยุทธศาสตร์จังหวัดสุพรรณบุรี ประเด็นยุทธศาสตร์ที่ ๒ การพัฒนาการท่องเที่ยวและการกีฬาเพื่อสร้างมูลค่าเพิ่มทางเศรษฐกิจ

ประเด็นยุทธศาสตร์ที่ ๓ การส่งเสริมคุณภาพสิ่งแวดล้อมควบคู่กับอนุรักษ์ทรัพยากรธรรมชาติสู่ความยั่งยืน

ข. ยุทธศาสตร์การพัฒนาขององค์การบริหารส่วนท้องถิ่นในเขตจังหวัดสุพรรณบุรี ยุทธศาสตร์ที่ ๑ การเสริมสร้างและพัฒนาการท่องเที่ยวโดยการบริหารจัดการทรัพยากรธรรมชาติและสิ่งแวดล้อมให้เกิดความสมดุล
 ยุทธศาสตร์ที่ ๗ การพัฒนาโครงสร้างพื้นฐานและระบบสาธารณูปโภคให้อยู่ในเกณฑ์ที่ได้มาตรฐาน

๒. ยุทธศาสตร์การพัฒนาด้านสิ่งแวดล้อม ทรัพยากรธรรมชาติ สาธารณูปโภค และแหล่งท่องเที่ยว

๒.๓ แผนงานอุตสาหกรรมและการโยธา

ที่	โครงการ	วัตถุประสงค์	เป้าหมาย (ผลผลิตของ โครงการ)	งบประมาณ					ตัวชี้วัด (KPI)	ผลที่คาดว่าจะ ได้รับ	หน่วยงาน รับผิดชอบ หลัก
				๒๕๖๖ (บาท)	๒๕๖๗ (บาท)	๒๕๖๘ (บาท)	๒๕๖๙ (บาท)	๒๕๗๐ (บาท)			
๔๗	โครงการปรับปรุงถนนโดยการลงหินคลุก จากคันคลองทั้งน้ำ บริเวณที่นานายวิชัย พลายระหาร ถึงบริเวณที่นานายดำรงค์ เกตุแก้ว หมู่ที่ ๖ (นาช่วงหนึ่ง)	เพื่อปรับปรุงถนนโดยการลงหินคลุก	ระยะทางยาว ๖๐๐ เมตร กว้าง ๒.๒๐ เมตร	๕๒,๕๐๐	-	-	-	-	ความยาวของถนน	มีเส้นทางสัญจรไปมาที่สะดวกและได้มาตรฐาน	กองช่าง
๔๘	โครงการปรับปรุงถนนโดยการลงหินคลุก จากบริเวณบ้านนายพงษ์ศักดิ์ นุชประไพ ถึงบริเวณที่นานายบุญช่วย อ่อนทิมวงษ์ หมู่ที่ ๖	เพื่อปรับปรุงถนนโดยการลงหินคลุก	ระยะทางยาว ๔๒๐ เมตร กว้าง ๒.๒๐ เมตร		๓๗,๕๐๐		-		ความยาวของถนน	มีเส้นทางสัญจรไปมาที่สะดวกและได้มาตรฐาน	กองช่าง
๔๙	โครงการปรับปรุงถนน คสล. จากแยกที่นานายแทน พวงมาลัย ถึงที่นางางเรียม เฉิดฉันท (ฝั่งตะวันตก บึงระหาร) หมู่ที่ ๖	เพื่อปรับปรุงถนนคอนกรีตเสริมเหล็ก	ระยะทางยาว ๒๐๐ เมตร กว้าง ๓.๐๐ เมตร	-	๓๖๐,๐๐๐	-	-	-	ความยาวของถนน	มีเส้นทางสัญจรไปมาที่สะดวกและได้มาตรฐาน	กองช่าง
๕๐	โครงการปรับปรุงถนนโดยการลงหินคลุก จากถนน คสล.เดิม บริเวณที่นา น.ส.อารี ดอกตาลยงค์ ถึงบริเวณที่นางประยงค์ แนบเนียน หมู่ที่ ๖	เพื่อปรับปรุงถนนโดยการลงหินคลุก	ระยะทางยาว ๕๕๐ เมตร กว้าง ๒.๒๐ เมตร	-	๓๗,๐๐๐	-	-	-	ความยาวของถนน	มีเส้นทางสัญจรไปมาที่สะดวกและได้มาตรฐาน	กองช่าง
๕๑	โครงการก่อสร้างถนน คสล. จากบริเวณที่นานายประสิทธิ์ พลายระหาร ถึงบริเวณที่นานายมนัส พวงดอกไม้ หมู่ที่ ๖	เพื่อก่อสร้างถนนคอนกรีตเสริมเหล็ก	ระยะทางยาว ๒๒๐ เมตร กว้าง ๓.๐๐ เมตร	-	-	๓๑๐,๐๐๐	-	-	ความยาวของถนน	มีเส้นทางสัญจรไปมาที่สะดวกและได้มาตรฐาน	กองช่าง



รายละเอียดโครงการพัฒนา
ที่นำมาจากแผนพัฒนาหมู่บ้านและแผนพัฒนาชุมชน
(พ.ศ. ๒๕๖๖ - ๒๕๗๐)

องค์การบริหารส่วนตำบลมดแดง อำเภอศรีประจันต์ จังหวัดสุพรรณบุรี

ก. ยุทธศาสตร์จังหวัดสุพรรณบุรี ประเด็นยุทธศาสตร์ที่ ๒ การพัฒนาการท่องเที่ยวและการกีฬาเพื่อสร้างมูลค่าเพิ่มทางเศรษฐกิจ

ประเด็นยุทธศาสตร์ที่ ๓ การส่งเสริมคุณภาพสิ่งแวดล้อมควบคู่กับอนุรักษ์ทรัพยากรธรรมชาติสู่ความยั่งยืน

ข. ยุทธศาสตร์การพัฒนาขององค์การบริหารส่วนท้องถิ่นในเขตจังหวัดสุพรรณบุรี ยุทธศาสตร์ที่ ๑ การเสริมสร้างและพัฒนากิจกรรมท่องเที่ยวโดยการบริหารจัดการทรัพยากรธรรมชาติและสิ่งแวดล้อมให้เกิดความสมดุล
ยุทธศาสตร์ที่ ๗ การพัฒนาโครงสร้างพื้นฐานและระบบสาธารณูปโภคให้อยู่ในเกณฑ์ที่ดีมาตรฐาน

๒. ยุทธศาสตร์การพัฒนาด้านสิ่งแวดล้อม ทรัพยากรธรรมชาติ สาธารณูปโภค และแหล่งท่องเที่ยว

๒.๓ แผนงานอุตสาหกรรมและการโยธา

ที่	โครงการ	วัตถุประสงค์	เป้าหมาย (ผลผลิตของ โครงการ)	งบประมาณ					ตัวชี้วัด (KPI)	ผลที่คาดว่าจะได้รับ	หน่วยงาน รับผิดชอบหลัก
				๒๕๖๖ (บาท)	๒๕๖๗ (บาท)	๒๕๖๘ (บาท)	๒๕๖๙ (บาท)	๒๕๗๐ (บาท)			
๕๒	โครงการปรับปรุงถนนโดยการลงหินคลุก จากคันคลอง ๑ ซ้าย ๑ ขวา (ฝั่งตะวันตก) ถึงบริเวณที่นา นายมนัส พวงดอกไม้ หมู่ที่ ๖	เพื่อปรับปรุงถนน โดยการลงหินคลุก	ระยะทางยาว ๑,๒๐๐ เมตร กว้าง ๒.๒๐ เมตร	-	-	๘๐,๐๐๐	-	-	ความยาวของถนน	มีเส้นทางสัญจรไปมาที่สะดวกและได้มาตรฐาน	กองช่าง
๕๓	โครงการก่อสร้างถนน คสล.จากถนนโพธิ์พระยา - บ้านกล้วย บริเวณบ้านนางบุญปลุก เขียนดี ถึงบริเวณที่นา นางแดงอ่อน ศรีดอกไม้ หมู่ที่ ๖ (ข.๑/๒)	เพื่อก่อสร้างถนนคอนกรีตเสริมเหล็ก	ระยะทางยาว ๔๐๐ เมตร กว้าง ๒.๕๐ เมตร	-	-	-	๔๗๐,๐๐๐	-	ความยาวของถนน	มีเส้นทางสัญจรไปมาที่สะดวกและได้มาตรฐาน	กองช่าง
๕๔	โครงการก่อสร้างถนน คสล. จากบริเวณที่นา นางแดงอ่อน ศรีดอกไม้ ถึงบริเวณที่นา นายสนธิ คล้ายวรรณ หมู่ที่ ๖ (ข.๒/๒)	เพื่อก่อสร้างถนนคอนกรีตเสริมเหล็ก	ระยะทางยาว ๔๐๐ เมตร กว้าง ๒.๕๐ เมตร	-	-	-	-	๔๗๐,๐๐๐	ความยาวของถนน	มีเส้นทางสัญจรไปมาที่สะดวกและได้มาตรฐาน	กองช่าง
๕๕	โครงการก่อสร้างถนน คสล. จากบริเวณคันคลอง ๒ ซ้าย ๑ ขวา ถึงบริเวณสวนมะม่วงนายสมิต ตู่แก้ว หมู่ที่ ๗	เพื่อก่อสร้างถนนคอนกรีตเสริมเหล็ก	ระยะทางยาว ๕๐๐ เมตร กว้าง ๓.๐๐ เมตร	๗๕๐,๐๐๐	-	-	-	-	ความยาวของถนน	มีเส้นทางสัญจรไปมาที่สะดวกและได้มาตรฐาน	กองช่าง
๕๖	โครงการปรับปรุงถนนโดยการลงหินคลุก จากถนน คสล.เดิม ถึงบริเวณที่นา นางผา พรายแก้ว หมู่ที่ ๗ (ตรงข้ามบ้านนางสำราญ ทวนเงิน)	เพื่อก่อสร้างถนนคอนกรีตเสริมเหล็ก	ระยะทางยาว ๒๒๐ เมตร กว้าง ๒.๒๐ เมตร	-	๒๐,๐๐๐	-	๒๐,๐๐๐	-	ความยาวของถนน	มีเส้นทางสัญจรไปมาที่สะดวกและได้มาตรฐาน	กองช่าง



รายละเอียดโครงการพัฒนา
ที่นำมาจากแผนพัฒนาหมู่บ้านและแผนพัฒนาชุมชน
(พ.ศ. ๒๕๖๖ - ๒๕๗๐)

องค์การบริหารส่วนตำบลมดแดง อำเภอศรีประจันต์ จังหวัดสุพรรณบุรี

ก. ยุทธศาสตร์จังหวัดสุพรรณบุรี ประเด็นยุทธศาสตร์ที่ ๒ การพัฒนาการท่องเที่ยวและการกีฬาเพื่อสร้างมูลค่าเพิ่มทางเศรษฐกิจ

ประเด็นยุทธศาสตร์ที่ ๓ การส่งเสริมคุณภาพสิ่งแวดล้อมควบคู่กับอนุรักษ์ทรัพยากรธรรมชาติสู่ความยั่งยืน

ข. ยุทธศาสตร์การพัฒนาขององค์การบริหารส่วนท้องถิ่นในเขตจังหวัดสุพรรณบุรี ยุทธศาสตร์ที่ ๑ การเสริมสร้างและพัฒนากิจกรรมท่องเที่ยวโดยการบริหารจัดการทรัพยากรธรรมชาติและสิ่งแวดล้อมให้เกิดความสมดุล
ยุทธศาสตร์ที่ ๗ การพัฒนาโครงสร้างพื้นฐานและระบบสาธารณูปโภคให้อยู่ในเกณฑ์ที่ดีได้มาตรฐาน

๒. ยุทธศาสตร์การพัฒนาด้านสิ่งแวดล้อม ทรัพยากรธรรมชาติ สาธารณูปโภค และแหล่งท่องเที่ยว

๒.๓ แผนงานอุตสาหกรรมและการโยธา

ที่	โครงการ	วัตถุประสงค์	เป้าหมาย (ผลผลิตของ โครงการ)	งบประมาณ					ตัวชี้วัด (KPI)	ผลที่คาดว่าจะ ได้รับ	หน่วยงาน รับผิดชอบ หลัก
				๒๕๖๖ (บาท)	๒๕๖๗ (บาท)	๒๕๖๘ (บาท)	๒๕๖๙ (บาท)	๒๕๗๐ (บาท)			
๕๗	โครงการปรับปรุงถนนโดยการลงหินคลุก จากบริเวณ ที่นายนายสมิต ตู่แก้ว ถึงถนน คสล.เดิม หมู่ที่ ๗	เพื่อปรับปรุงถนน โดยการลงหินคลุก	ระยะทางยาว ๒,๒๐๐ เมตร กว้าง ๒.๒๐ เมตร	-	๙๐,๐๐๐	-	๙๐,๐๐๐	-	ความยาว ของถนน	มีเส้นทางสัญจร ไปมาที่สะดวก และได้มาตรฐาน	กองช่าง
๕๘	โครงการปรับปรุงถนนโดยการลงหินคลุก จากที่นายนายนิรันดร์ นวมทอง ถึงบริเวณที่นา นายสายชล แซ่มซ้อย หมู่ที่ ๗	เพื่อปรับปรุงถนน โดยการลงหินคลุก	ระยะทาง ยาว ๓๐๐ เมตร กว้าง ๒.๒๐ เมตร	-	๒๐,๐๐๐	-	๒๐,๐๐๐	-	ความยาว ของถนน	มีเส้นทางสัญจร ไปมาที่สะดวก และได้มาตรฐาน	กองช่าง
๕๙	โครงการปรับปรุงถนนโดยการลงหินคลุก จากบริเวณที่นายนายทรงกรด ทวนเงิน ถึงบริเวณ ที่นายนายชัยเดช เจริญพันธ์ หมู่ที่ ๗	เพื่อปรับปรุงถนน โดยการลงหินคลุก	ระยะทาง ยาว ๒๒๐ เมตร กว้าง ๒.๒๐ เมตร	-	๑๒,๐๐๐	-	๑๒,๐๐๐	-	ความยาว ของถนน	มีเส้นทางสัญจร ไปมาที่สะดวก และได้มาตรฐาน	กองช่าง
๖๐	โครงการปรับปรุงถนนโดยการลงหินคลุก จากบริเวณที่นายนายวิชัย นวมทอง ถึงสวนมะม่วงนายสมศักดิ์ ยวนคง หมู่ที่ ๗	เพื่อปรับปรุงถนน โดยการลงหินคลุก	ระยะทาง ยาว ๑๐๐ เมตร กว้าง ๒.๒๐ เมตร	-	-	๗,๐๐๐	-	๗,๐๐๐	ความยาว ของถนน	มีเส้นทางสัญจร ไปมาที่สะดวก และได้มาตรฐาน	กองช่าง

รายละเอียดโครงการพัฒนา
ที่นำมาจากแผนพัฒนาหมู่บ้านและแผนพัฒนาชุมชน
(พ.ศ. ๒๕๖๖ - ๒๕๗๐)

องค์การบริหารส่วนตำบลมดแดง อำเภอศรีประจันต์ จังหวัดสุพรรณบุรี

ก. ยุทธศาสตร์จังหวัดสุพรรณบุรี ประเด็นยุทธศาสตร์ที่ ๒ การพัฒนาการท่องเที่ยวและการกีฬาเพื่อสร้างมูลค่าเพิ่มทางเศรษฐกิจ

ประเด็นยุทธศาสตร์ที่ ๓ การส่งเสริมคุณภาพสิ่งแวดล้อมควบคู่กับอนุรักษ์ทรัพยากรธรรมชาติสู่ความยั่งยืน

ข. ยุทธศาสตร์การพัฒนาขององค์การบริหารส่วนท้องถิ่นในเขตจังหวัดสุพรรณบุรี ยุทธศาสตร์ที่ ๑ การเสริมสร้างและพัฒนากิจการท่องเที่ยวโดยการบริหารจัดการทรัพยากรธรรมชาติและสิ่งแวดล้อมให้เกิดความสมดุล
ยุทธศาสตร์ที่ ๗ การพัฒนาโครงสร้างพื้นฐานและระบบสาธารณูปโภคให้อยู่ในเกณฑ์ที่ดีได้มาตรฐาน

๒. ยุทธศาสตร์การพัฒนาด้านสิ่งแวดล้อม ทรัพยากรธรรมชาติ สาธารณูปโภค และแหล่งท่องเที่ยว

๒.๓ แผนงานอุตสาหกรรมและการโยธา

ที่	โครงการ	วัตถุประสงค์	เป้าหมาย (ผลผลิตของ โครงการ)	งบประมาณ					ตัวชี้วัด (KPI)	ผลที่คาดว่าจะได้รับ	หน่วยงาน รับผิดชอบหลัก
				๒๕๖๖ (บาท)	๒๕๖๗ (บาท)	๒๕๖๘ (บาท)	๒๕๖๙ (บาท)	๒๕๗๐ (บาท)			
๖๑	โครงการปรับปรุงถนนโดยการลงหินคลุกจากบริเวณที่นายนายเสนาะ แซ่มซ้อยถึงบริเวณที่นายนายสำอานค์ พรายแก้ว หมู่ที่ ๗	เพื่อปรับปรุงถนนโดยการลงหินคลุก	ระยะทางยาว ๕๕๐ เมตร กว้าง ๒.๒๐ เมตร	-	-	๓๗,๐๐๐	-	๓๗,๐๐๐	ความยาวของถนน	มีเส้นทางสัญจรไปมาที่สะดวก และได้มาตรฐาน	กองช่าง
รวม	จำนวน ๖๑ โครงการ			๓,๒๖๐,๖๐๐	๒,๘๘๐,๐๐๐	๒,๓๗๘,๑๐๐	๒,๐๑๐,๐๐๐	๒,๐๓๔,๖๐๐			



รายละเอียดโครงการพัฒนา
ที่นำมาจากแผนพัฒนาหมู่บ้านและแผนพัฒนาชุมชน
(พ.ศ. ๒๕๖๖ - ๒๕๗๐)

องค์การบริหารส่วนตำบลมดแดง อำเภอศรีประจันต์ จังหวัดสุพรรณบุรี

ก. ยุทธศาสตร์จังหวัดสุพรรณบุรี ประเด็นยุทธศาสตร์ที่ ๔ การยกระดับคุณภาพชีวิตของประชาชน

ข. ยุทธศาสตร์การพัฒนาขององค์การบริหารส่วนท้องถิ่นในเขตจังหวัดสุพรรณบุรี ยุทธศาสตร์ที่ ๓ การยกระดับคุณภาพชีวิต และความปลอดภัยในชีวิตและทรัพย์สิน

๓. ยุทธศาสตร์การพัฒนาด้านคุณภาพชีวิตและสร้างความปลอดภัยในชีวิตและทรัพย์สิน

๓.๑ แผนงานสาธารณสุข

ที่	โครงการ	วัตถุประสงค์	เป้าหมาย (ผลผลิตของ โครงการ)	งบประมาณ					ตัวชี้วัด (KPI)	ผลที่คาดว่าจะได้รับ	หน่วยงาน รับผิดชอบ หลัก
				๒๕๖๖ (บาท)	๒๕๖๗ (บาท)	๒๕๖๘ (บาท)	๒๕๖๙ (บาท)	๒๕๗๐ (บาท)			
๑	อุดหนุนโครงการควบคุมโรคขาดสารไอโอดีนตามพระราชดำริของสมเด็จพระกนิษฐาธิราชเจ้า กรมสมเด็จพระเทพรัตนราชสุดาฯ สยามบรมราชกุมารี	เพื่อจัดกิจกรรมในการส่งเสริมและความรู้ และควบคุมโรคขาดสารไอโอดีน	ประชาชนในพื้นที่ หมู่ที่ ๑ บ้านมดแดง	๑๐,๐๐๐	๑๐,๐๐๐	๑๐,๐๐๐	๑๐,๐๐๐	๑๐,๐๐๐	จำนวนผู้เข้าร่วมโครงการ	ประชาชนได้รับความรู้และไม่เป็นโรคขาดสารไอโอดีน	กองสาธารณสุขฯ
๒	อุดหนุนโครงการรณรงค์และแก้ไขปัญหายาเสพติด TO BE NUMBER ONE ในทุกกิจกรรมของหมู่บ้านพัฒนาพรณวดี	เพื่อจัดกิจกรรมรณรงค์ให้ความรู้ในการป้องกันและแก้ไขปัญหา ยาเสพติด	เด็กและเยาวชนในพื้นที่ หมู่ที่ ๑ บ้านมดแดง	๑๐,๐๐๐	๑๐,๐๐๐	๑๐,๐๐๐	๑๐,๐๐๐	๑๐,๐๐๐	จำนวนผู้เข้าร่วมโครงการ	เด็กและเยาวชนได้รับความรู้ และห่างไกลจากยาเสพติด	กองสาธารณสุขฯ
๓	อุดหนุนโครงการควบคุมโรคขาดสารไอโอดีนตามพระราชดำริของสมเด็จพระกนิษฐาธิราชเจ้า กรมสมเด็จพระเทพรัตนราชสุดาฯ สยามบรมราชกุมารี	เพื่อจัดกิจกรรมในการส่งเสริมและความรู้ และควบคุมโรคขาดสารไอโอดีน	ประชาชนในพื้นที่ หมู่ที่ ๒ บ้านมดแดง	๑๐,๐๐๐	๑๐,๐๐๐	๑๐,๐๐๐	๑๐,๐๐๐	๑๐,๐๐๐	จำนวนผู้เข้าร่วมโครงการ	ประชาชนได้รับความรู้และไม่เป็นโรคขาดสารไอโอดีน	กองสาธารณสุขฯ
๔	อุดหนุนโครงการพัฒนาระบบสุขภาพในโรงเรียนและชุมชนของสมเด็จพระกนิษฐาธิราชเจ้า กรมสมเด็จพระเทพรัตนราชสุดาฯ สยามบรมราชกุมารี	เพื่อจัดกิจกรรมส่งเสริมและให้ความรู้ด้านสุขภาพในโรงเรียนและชุมชน	ประชาชนในพื้นที่ หมู่ที่ ๒ บ้านมดแดง	๑๐,๐๐๐	๑๐,๐๐๐	๑๐,๐๐๐	๑๐,๐๐๐	๑๐,๐๐๐	จำนวนผู้เข้าร่วมโครงการ	ประชาชนได้รับความรู้และร่วมกันส่งเสริมสุขภาพให้กับโรงเรียนและชุมชน	กองสาธารณสุขฯ

รายละเอียดโครงการพัฒนา
ที่นำมาจากแผนพัฒนาหมู่บ้านและแผนพัฒนาชุมชน
(พ.ศ. ๒๕๖๖ - ๒๕๗๐)

องค์การบริหารส่วนตำบลมดแดง อำเภอศรีประจันต์ จังหวัดสุพรรณบุรี

- ก. ยุทธศาสตร์จังหวัดสุพรรณบุรี ประเด็นยุทธศาสตร์ที่ ๔ การยกระดับคุณภาพชีวิตของประชาชน
ข. ยุทธศาสตร์การพัฒนาขององค์การบริหารส่วนท้องถิ่นในเขตจังหวัดสุพรรณบุรี ยุทธศาสตร์ที่ ๓ การยกระดับคุณภาพชีวิต และความปลอดภัยในชีวิตและทรัพย์สิน
ค. ยุทธศาสตร์พัฒนาด้านคุณภาพชีวิตและสร้างความปลอดภัยในชีวิตและทรัพย์สิน

๓.๑ แผนงานสาธารณสุข

ที่	โครงการ	วัตถุประสงค์	เป้าหมาย (ผลผลิตของ โครงการ)	งบประมาณ					ตัวชี้วัด (KPI)	ผลที่คาดว่าจะได้รับ	หน่วยงาน รับผิดชอบ หลัก
				๒๕๖๖ (บาท)	๒๕๖๗ (บาท)	๒๕๖๘ (บาท)	๒๕๖๙ (บาท)	๒๕๗๐ (บาท)			
๕	อุดหนุนโครงการควบคุมโรคขาดสารไอโอดีนตามพระราชดำริของสมเด็จพระกนิษฐาธิราชเจ้า กรมสมเด็จพระเทพรัตนราชสุดาฯ สยามบรมราชกุมารี	เพื่อจัดกิจกรรมในการส่งเสริมและความรู้ และควบคุมโรคขาดสารไอโอดีน	ประชาชนในพื้นที่ หมู่ที่ ๓ บ้านกระดาศ	๑๐,๐๐๐	๑๐,๐๐๐	๑๐,๐๐๐	๑๐,๐๐๐	๑๐,๐๐๐	จำนวนผู้เข้าร่วมโครงการ	ประชาชนได้รับความรู้และไม่เป็นโรคขาดสารไอโอดีน	กองสาธารณสุขฯ
๖	อุดหนุนโครงการพัฒนาระบบสุขภาพในโรงเรียนและชุมชนของสมเด็จพระกนิษฐาธิราชเจ้า กรมสมเด็จพระเทพรัตนราชสุดาฯ สยามบรมราชกุมารี	เพื่อจัดกิจกรรมส่งเสริมและให้ความรู้ด้านสุขภาพในโรงเรียนและชุมชน	ประชาชนในพื้นที่ หมู่ที่ ๓ บ้านกระดาศ	๑๐,๐๐๐	๑๐,๐๐๐	๑๐,๐๐๐	๑๐,๐๐๐	๑๐,๐๐๐	จำนวนผู้เข้าร่วมโครงการ	ประชาชนได้รับความรู้และไม่เป็นโรคขาดสารไอโอดีน	กองสาธารณสุขฯ
๗	อุดหนุนโครงการควบคุมโรคขาดสารไอโอดีนตามพระราชดำริของสมเด็จพระกนิษฐาธิราชเจ้า กรมสมเด็จพระเทพรัตนราชสุดาฯ สยามบรมราชกุมารี	เพื่อจัดกิจกรรมในการส่งเสริมและความรู้ และควบคุมโรคขาดสารไอโอดีน	ประชาชนในพื้นที่ หมู่ที่ ๔ บ้านวังปลับใต้	๑๐,๐๐๐	๑๐,๐๐๐	๑๐,๐๐๐	๑๐,๐๐๐	๑๐,๐๐๐	จำนวนผู้เข้าร่วมโครงการ	เด็กและเยาวชนได้รับความรู้ และห่างไกลจากยาเสพติด	กองสาธารณสุขฯ
๘	อุดหนุนโครงการพัฒนาระบบสุขภาพในโรงเรียนและชุมชนของสมเด็จพระกนิษฐาธิราชเจ้า กรมสมเด็จพระเทพรัตนราชสุดาฯ สยามบรมราชกุมารี	เพื่อจัดกิจกรรมส่งเสริมและให้ความรู้ด้านสุขภาพในโรงเรียนและชุมชน	ประชาชนในพื้นที่ หมู่ที่ ๔ บ้านวังปลับใต้	๑๐,๐๐๐	๑๐,๐๐๐	๑๐,๐๐๐	๑๐,๐๐๐	๑๐,๐๐๐	จำนวนผู้เข้าร่วมโครงการ	ประชาชนได้รับความรู้และไม่เป็นโรคขาดสารไอโอดีน	กองสาธารณสุขฯ

รายละเอียดโครงการพัฒนา
ที่นำมาจากแผนพัฒนาหมู่บ้านและแผนพัฒนาชุมชน
(พ.ศ. ๒๕๖๖ - ๒๕๗๐)

องค์การบริหารส่วนตำบลมดแดง อำเภอศรีประจันต์ จังหวัดสุพรรณบุรี

- ก. ยุทธศาสตร์จังหวัดสุพรรณบุรี ประเด็นยุทธศาสตร์ที่ ๔ การยกระดับคุณภาพชีวิตของประชาชน
ข. ยุทธศาสตร์การพัฒนาขององค์การบริหารส่วนท้องถิ่นในเขตจังหวัดสุพรรณบุรี ยุทธศาสตร์ที่ ๓ การยกระดับคุณภาพชีวิต และความปลอดภัยในชีวิตและทรัพย์สิน
ค. ยุทธศาสตร์พัฒนาด้านคุณภาพชีวิตและสร้างความปลอดภัยในชีวิตและทรัพย์สิน

๓.๑ แผนงานสาธารณสุข

ที่	โครงการ	วัตถุประสงค์	เป้าหมาย (ผลผลิตของ โครงการ)	งบประมาณ					ตัวชี้วัด (KPI)	ผลที่คาดว่าจะได้รับ	หน่วยงาน รับผิดชอบ หลัก
				๒๕๖๖ (บาท)	๒๕๖๗ (บาท)	๒๕๖๘ (บาท)	๒๕๖๙ (บาท)	๒๕๗๐ (บาท)			
๙	อุดหนุนโครงการควบคุมโรคขาดสารไอโอดีนตามพระราชดำริของสมเด็จพระกนิษฐาธิราชเจ้า กรมสมเด็จพระเทพรัตนราชสุดาฯ สยามบรมราชกุมารี	เพื่อจัดกิจกรรมในการส่งเสริมและความรู้ และควบคุมโรคขาดสารไอโอดีน	ประชาชนในพื้นที่ หมู่ที่ ๕ บ้านวังปลับเหนือ	๑๐,๐๐๐	๑๐,๐๐๐	๑๐,๐๐๐	๑๐,๐๐๐	๑๐,๐๐๐	จำนวนผู้เข้าร่วมโครงการ	ประชาชนได้รับความรู้และไม่เป็นโรคขาดสารไอโอดีน	กองสาธารณสุขฯ
๑๐	อุดหนุนโครงการพัฒนาระบบสุขภาพในโรงเรียนและชุมชนของสมเด็จพระกนิษฐาธิราชเจ้า กรมสมเด็จพระเทพรัตนราชสุดาฯ สยามบรมราชกุมารี	เพื่อจัดกิจกรรมส่งเสริมและให้ความรู้ด้านสุขภาพในโรงเรียนและชุมชน	ประชาชนในพื้นที่ หมู่ที่ ๕ บ้านวังปลับเหนือ	๑๐,๐๐๐	๑๐,๐๐๐	๑๐,๐๐๐	๑๐,๐๐๐	๑๐,๐๐๐	จำนวนผู้เข้าร่วมโครงการ	ประชาชนได้รับความรู้และไม่เป็นโรคขาดสารไอโอดีน	กองสาธารณสุขฯ
๑๑	อุดหนุนโครงการควบคุมโรคขาดสารไอโอดีนตามพระราชดำริของสมเด็จพระกนิษฐาธิราชเจ้า กรมสมเด็จพระเทพรัตนราชสุดาฯ สยามบรมราชกุมารี	เพื่อจัดกิจกรรมในการส่งเสริมและความรู้ และควบคุมโรคขาดสารไอโอดีน	ประชาชนในพื้นที่ หมู่ที่ ๖ บ้านศรีจันต์	๑๐,๐๐๐	๑๐,๐๐๐	๑๐,๐๐๐	๑๐,๐๐๐	๑๐,๐๐๐	จำนวนผู้เข้าร่วมโครงการ	เด็กและเยาวชนได้รับความรู้ และห่างไกลจากยาเสพติด	กองสาธารณสุขฯ
๑๒	อุดหนุนโครงการพัฒนาระบบสุขภาพในโรงเรียนและชุมชนของสมเด็จพระกนิษฐาธิราชเจ้า กรมสมเด็จพระเทพรัตนราชสุดาฯ สยามบรมราชกุมารี	เพื่อจัดกิจกรรมส่งเสริมและให้ความรู้ด้านสุขภาพในโรงเรียนและชุมชน	ประชาชนในพื้นที่ หมู่ที่ ๖ บ้านศรีจันต์	๑๐,๐๐๐	๑๐,๐๐๐	๑๐,๐๐๐	๑๐,๐๐๐	๑๐,๐๐๐	จำนวนผู้เข้าร่วมโครงการ	เด็กและเยาวชนได้รับความรู้ และห่างไกลจากยาเสพติด	กองสาธารณสุขฯ



รายละเอียดโครงการพัฒนา
ที่นำมาจากแผนพัฒนาหมู่บ้านและแผนพัฒนาชุมชน
(พ.ศ. ๒๕๖๖ - ๒๕๗๐)

องค์การบริหารส่วนตำบลมดแดง อำเภอศรีประจันต์ จังหวัดสุพรรณบุรี

- ก. ยุทธศาสตร์จังหวัดสุพรรณบุรี ประเด็นยุทธศาสตร์ที่ ๔ การยกระดับคุณภาพชีวิตของประชาชน
 ข. ยุทธศาสตร์การพัฒนาขององค์การบริหารส่วนท้องถิ่นในเขตจังหวัดสุพรรณบุรี ยุทธศาสตร์ที่ ๓ การยกระดับคุณภาพชีวิต และความปลอดภัยในชีวิตและทรัพย์สิน
 ค. ยุทธศาสตร์การพัฒนาด้านคุณภาพชีวิตและสร้างความปลอดภัยในชีวิตและทรัพย์สิน

๓.๑ แผนงานสาธารณสุข

ที่	โครงการ	วัตถุประสงค์	เป้าหมาย (ผลผลิตของ โครงการ)	งบประมาณ					ตัวชี้วัด (KPI)	ผลที่คาดว่าจะได้รับ	หน่วยงาน รับผิดชอบ หลัก
				๒๕๖๖ (บาท)	๒๕๖๗ (บาท)	๒๕๖๘ (บาท)	๒๕๖๙ (บาท)	๒๕๗๐ (บาท)			
๑๓	อุดหนุนโครงการควบคุมโรคขาดสารไอโอดีนตามพระราชดำริของสมเด็จพระกนิษฐาธิราชเจ้า กรมสมเด็จพระเทพรัตนราชสุดาฯ สยามบรมราชกุมารี	เพื่อจัดกิจกรรมในการส่งเสริมและความรู้ และควบคุมโรคขาดสารไอโอดีน	ประชาชนในพื้นที่ หมู่ที่ ๗ บ้านวังพลับใต้	๑๐,๐๐๐	๑๐,๐๐๐	๑๐,๐๐๐	๑๐,๐๐๐	๑๐,๐๐๐	จำนวนผู้เข้าร่วมโครงการ	ประชาชนได้รับความรู้และไม่เป็นโรคขาดสารไอโอดีน	กองสาธารณสุขฯ
๑๔	อุดหนุนโครงการรณรงค์และแก้ไขปัญหายาเสพติด TO BE NUMBER ONE ในทุลกระหม่อมหญิงอุบลรัตนราชกัญญาสิริวัฒนาพรรณวดี	เพื่อจัดกิจกรรมรณรงค์ให้ความรู้ในการป้องกันและแก้ไขปัญหาเสพติด	เด็กและเยาวชนในพื้นที่ หมู่ที่ ๗ บ้านวังพลับใต้	๑๐,๐๐๐	๑๐,๐๐๐	๑๐,๐๐๐	๑๐,๐๐๐	๑๐,๐๐๐	จำนวนผู้เข้าร่วมโครงการ	ประชาชนได้รับความรู้และไม่เป็นโรคขาดสารไอโอดีน	กองสาธารณสุขฯ
รวม	จำนวน ๑๔ โครงการ			๑๔๐,๐๐๐	๑๔๐,๐๐๐	๑๔๐,๐๐๐	๑๔๐,๐๐๐	๑๔๐,๐๐๐			

รายละเอียดโครงการพัฒนา
ที่นำมาจากแผนพัฒนาหมู่บ้านและแผนพัฒนาชุมชน
(พ.ศ. ๒๕๖๖ - ๒๕๗๐)

องค์การบริหารส่วนตำบลมดแดง อำเภอศรีประจันต์ จังหวัดสุพรรณบุรี

- ก. ยุทธศาสตร์จังหวัดสุพรรณบุรี ประเด็นยุทธศาสตร์ที่ ๔ การยกระดับคุณภาพชีวิตของประชาชน
 ข. ยุทธศาสตร์การพัฒนาขององค์การบริหารส่วนท้องถิ่นในเขตจังหวัดสุพรรณบุรี ยุทธศาสตร์ที่ ๓ การยกระดับคุณภาพชีวิต และความปลอดภัยในชีวิตและทรัพย์สิน
 ค. ยุทธศาสตร์การพัฒนาด้านคุณภาพชีวิตและสร้างความปลอดภัยในชีวิตและทรัพย์สิน
 ๓.๒ แผนงานการรักษาความสงบภายใน

ที่	โครงการ	วัตถุประสงค์	เป้าหมาย (ผลผลิตของโครงการ)	งบประมาณ					ตัวชี้วัด (KPI)	ผลที่คาดว่าจะได้รับ	หน่วยงาน รับผิดชอบหลัก
				๒๕๖๖ (บาท)	๒๕๖๗ (บาท)	๒๕๖๘ (บาท)	๒๕๖๙ (บาท)	๒๕๗๐ (บาท)			
๑	โครงการจัดซื้อสัญญาณไฟ กระพริบพลังงานแสงอาทิตย์ พร้อมติดตั้ง	เพื่อติดตั้งสัญญาณ ไฟกระพริบ	จำนวน ๒ จุด ได้แก่ จุดที่ ๑ บริเวณหน้าวัดศรีจันต์ หมู่ที่ ๖ จุดที่ ๒ บริเวณซอย ๔ หมู่ที่ ๖	๕๖,๐๐๐	-	-	-	-	จำนวนจุด ที่ดำเนินการ ติดตั้ง	เกิดความระมัด ระวัง และมี ความปลอดภัย	สำนักปลัด (ค่าที่ดินและ สิ่งปลูกสร้าง)
๒	โครงการจัดซื้อสัญญาณไฟ กระพริบจำกัดความเร็วพลังงาน แสงอาทิตย์ พร้อมติดตั้ง	เพื่อติดตั้งสัญญาณ ไฟกระพริบจำกัด ความเร็ว	จำนวน ๑ จุด ได้แก่ บริเวณหน้าบ้านนายพงษ์ศักดิ์ นุชประไพ หมู่ที่ ๓	๓๐,๐๐๐	-	-	-	-	จำนวนจุด ที่ดำเนินการ ติดตั้ง	เกิดความระมัด ระวัง และมี ความปลอดภัย	สำนักปลัด (ค่าที่ดินและ สิ่งปลูกสร้าง)
๓	โครงการจัดซื้อกระจกโค้ง สำหรับทางแยก พร้อมติดตั้ง ชนิดสแตนเลส	เพื่อติดตั้งกระจก โค้งสำหรับทางแยก	จำนวน ๔ จุด ได้แก่ จุดที่ ๑ บริเวณซอย ๒๓ หมู่ที่ ๒ จุดที่ ๒ บริเวณโค้งบ้านนายทวี ดอกเข็ม หมู่ที่ ๓ จุดที่ ๓ บริเวณโค้งบ้านนายเคลื่อน แก้วเจริญ หมู่ที่ ๓ จุดที่ ๔ บริเวณโค้งซอย ๑๑ หมู่ที่ ๓	๘๐,๐๐๐	-	-	-	-	จำนวนจุด ที่ดำเนินการ ติดตั้ง	เกิดความระมัด ระวัง และมี ความปลอดภัย	สำนักปลัด (ค่าที่ดินและ สิ่งปลูกสร้าง)
รวม	จำนวน ๓ โครงการ			๑๖๖,๐๐๐	-	-	-	-			

รายละเอียดโครงการพัฒนา
แผนพัฒนาท้องถิ่น (พ.ศ. ๒๕๖๑ - ๒๕๖๕)
สำหรับ โครงการที่เกี่วข้องขององค์การปกครองส่วนท้องถิ่น
องค์การบริหารส่วนตำบลมดแดง อำเภอศรีประจันต์ จังหวัดสุพรรณบุรี

- ก. ยุทธศาสตร์จังหวัดสุพรรณบุรี ประเด็นยุทธศาสตร์ที่ ๑ การเพิ่มศักยภาพการผลิตสินค้าเกษตรและอุตสาหกรรมให้ได้มาตรฐาน เพื่อการแข่งขันทางการค้าและการพัฒนาที่ยั่งยืน
- ข. ยุทธศาสตร์การพัฒนาขององค์การบริหารส่วนท้องถิ่นในเขตจังหวัดสุพรรณบุรี ยุทธศาสตร์ที่ ๑ พัฒนาคุณภาพผลผลิตทางการเกษตร อุตสาหกรรม เกษตรอุตสาหกรรม พาณิชยกรรม การแปรรูปและผลิตภัณฑ์เพื่อการบริโภคและการส่งออก
๑. ยุทธศาสตร์การพัฒนาด้านการเกษตร

๑.๑ แผนงานการเกษตร

ที่	โครงการ	วัตถุประสงค์	เป้าหมาย (ผลผลิตของ โครงการ)	งบประมาณ					ตัวชี้วัด (KPI)	ผลที่คาดว่าจะได้รับ	หน่วยงาน รับผิดชอบหลัก
				๒๕๖๖ (บาท)	๒๕๖๗ (บาท)	๒๕๖๘ (บาท)	๒๕๖๙ (บาท)	๒๕๗๐ (บาท)			
๑	โครงการขุดลอกดินตะกอนพร้อมกำจัดวัชพืชจากเขตติดต่อตำบลโพธิ์พระยา ถึงบริเวณหน้าวัดน้อยชมพู (หมู่ที่ ๑,๒,๓ และ ๖)	เพื่อปรับปรุงระบบส่งน้ำและระบายน้ำเพื่อการเกษตร	ระยะทางยาว ๖,๐๙๐ เมตร กว้าง ๗ เมตร	๙๙๐,๐๐๐	๙๙๐,๐๐๐	๙๙๐,๐๐๐	๙๙๐,๐๐๐	๙๙๐,๐๐๐	ระยะทางที่ดำเนินการ	สามารถระบายน้ำได้สะดวกขึ้น	กองช่าง
๒	โครงการขุดลอกดินตะกอนพร้อมกำจัดวัชพืชจากโรงงานปุ๋ยเขียวมรกต ถึงบริเวณหัวอูด (หมู่ที่ ๑,๒,๓ และ ๖)	เพื่อปรับปรุงระบบส่งน้ำและระบายน้ำเพื่อการเกษตร	ระยะทางยาว ๒,๕๐๐ เมตร กว้าง ๔ เมตร	๓๑๐,๐๐๐	๓๑๐,๐๐๐	๓๑๐,๐๐๐	๓๑๐,๐๐๐	๓๑๐,๐๐๐	ระยะทางที่ดำเนินการ	สามารถระบายน้ำได้สะดวกขึ้น	กองช่าง
๓	โครงการขุดลอกดินตะกอนพร้อมกำจัดวัชพืชจากบริเวณหัวอูด ถึงเข้ควัดละหาร (หมู่ที่ ๑,๒,๓ และ ๖)	เพื่อปรับปรุงระบบส่งน้ำและระบายน้ำเพื่อการเกษตร	ระยะทางยาว ๓,๕๐๐ เมตร กว้าง ๕ เมตร	๔๑๐,๐๐๐	๔๑๐,๐๐๐	๔๑๐,๐๐๐	๔๑๐,๐๐๐	๔๑๐,๐๐๐	ระยะทางที่ดำเนินการ	สามารถระบายน้ำได้สะดวกขึ้น	กองช่าง
๔	โครงการขุดลอกดินตะกอนพร้อมกำจัดวัชพืชจากบ้านยวรัช เข้มเพชร ถึงบริเวณที่นา นายบรรจง นวมทอง หมู่ที่ ๑	เพื่อปรับปรุงระบบส่งน้ำและระบายน้ำเพื่อการเกษตร	ระยะทางยาว ๑,๘๐๐ เมตร กว้าง ๒ เมตร	๑๑๐,๐๐๐	๑๑๐,๐๐๐	๑๑๐,๐๐๐	๑๑๐,๐๐๐	๑๑๐,๐๐๐	ระยะทางที่ดำเนินการ	สามารถระบายน้ำได้สะดวกขึ้น	กองช่าง
๕	โครงการขุดลอกดินตะกอนพร้อมกำจัดวัชพืชจากถนน คสล.บึงระหาร ถึงคั่นบึงวังปลับ (หมู่ที่ ๓ และ ๖)	เพื่อปรับปรุงระบบส่งน้ำและระบายน้ำเพื่อการเกษตร	ระยะทางยาว ๑,๗๐๐ เมตร กว้าง ๕ เมตร	๒๔๐,๐๐๐	๒๔๐,๐๐๐	๒๔๐,๐๐๐	๒๔๐,๐๐๐	๒๔๐,๐๐๐	ระยะทางที่ดำเนินการ	สามารถระบายน้ำได้สะดวกขึ้น	กองช่าง



รายละเอียดโครงการพัฒนา
แผนพัฒนาท้องถิ่น (พ.ศ. ๒๕๖๑ - ๒๕๖๕)
สำหรับ โครงการที่เกี่วข้องขององค์การปกครองส่วนท้องถิ่น
องค์การบริหารส่วนตำบลแดง อำเภอศรีประจันต์ จังหวัดสุพรรณบุรี

- ก. ยุทธศาสตร์จังหวัดสุพรรณบุรี ประเด็นยุทธศาสตร์ที่ ๑ การเพิ่มศักยภาพการผลิตสินค้าเกษตรและอุตสาหกรรมให้ได้มาตรฐาน เพื่อการแข่งขันทางการค้าและการพัฒนาที่ยั่งยืน
- ข. ยุทธศาสตร์การพัฒนาขององค์การบริหารส่วนท้องถิ่นในเขตจังหวัดสุพรรณบุรี ยุทธศาสตร์ที่ ๑ พัฒนาคุณภาพผลผลิตทางการเกษตร อุตสาหกรรม เกษตรอุตสาหกรรม พาณิชยกรรม การแปรรูปและผลิตภัณฑ์เพื่อการบริโภคและการส่งออก
๑. ยุทธศาสตร์การพัฒนาด้านการเกษตร

๑.๑ แผนงานการเกษตร

ที่	โครงการ	วัตถุประสงค์	เป้าหมาย (ผลผลิตของโครงการ)	งบประมาณ					ตัวชี้วัด (KPI)	ผลที่คาดว่าจะได้รับ	หน่วยงานรับผิดชอบหลัก
				๒๕๖๖ (บาท)	๒๕๖๗ (บาท)	๒๕๖๘ (บาท)	๒๕๖๙ (บาท)	๒๕๗๐ (บาท)			
๖	โครงการขุดลอกดินตะกอนพร้อมกำจัดวัชพืชจากบริเวณคอคอดบึงวังปลับ หมู่ที่ ๔ ถึงบริเวณสะพานเลี้ยวเมืองสาย ๓๕๗ (หมู่ที่ ๔, ๕ และ ๗)	เพื่อปรับปรุงระบบส่งน้ำและระบายน้ำเพื่อการเกษตร	ระยะทางยาว ๓,๐๐๐ เมตร กว้างเฉลี่ย ๒๕ เมตร	๕,๐๐๐,๐๐๐	๕,๐๐๐,๐๐๐	๕,๐๐๐,๐๐๐	๕,๐๐๐,๐๐๐	๕,๐๐๐,๐๐๐	ระยะทางที่ดำเนินการ	สามารถระบายน้ำได้สะดวกขึ้น	กองช่าง
๗	โครงการขุดลอกดินตะกอนพร้อมกำจัดวัชพืชจากสะพาน คสล.เขตติดต่อตำบลบางงาม ถึงเขตติดต่อตำบลห้วยวังทอง (คลองชายราง) หมู่ที่ ๗	เพื่อปรับปรุงระบบส่งน้ำและระบายน้ำเพื่อการเกษตร	ระยะทางยาว ๒,๑๐๐ เมตร กว้างเฉลี่ย ๑๐ เมตร	๔๙๐,๐๐๐	๔๙๐,๐๐๐	๔๙๐,๐๐๐	๔๙๐,๐๐๐	๔๙๐,๐๐๐	ระยะทางที่ดำเนินการ	สามารถระบายน้ำได้สะดวกขึ้น	กองช่าง
๘	โครงการขุดลอกดินตะกอนพร้อมกำจัดวัชพืชจากเขตติดต่อตำบลบางงาม ถึงบริเวณถนนเลี้ยวเมืองสาย ๓๕๗	เพื่อปรับปรุงระบบส่งน้ำและระบายน้ำเพื่อการเกษตร	ระยะทางยาว ๓,๓๐๐ เมตร กว้างเฉลี่ย ๕ เมตร	๔๕๐,๐๐๐	๔๕๐,๐๐๐	๔๕๐,๐๐๐	๔๕๐,๐๐๐	๔๕๐,๐๐๐	ระยะทางที่ดำเนินการ	สามารถระบายน้ำได้สะดวกขึ้น	กองช่าง
รวม	จำนวน ๘ โครงการ			๘,๐๐๐,๐๐๐	๘,๐๐๐,๐๐๐	๘,๐๐๐,๐๐๐	๘,๐๐๐,๐๐๐	๘,๐๐๐,๐๐๐			



รายละเอียดโครงการพัฒนา
แผนพัฒนาท้องถิ่น (พ.ศ. ๒๕๖๑ - ๒๕๖๕)
สำหรับ โครงการที่เกี่วข้องขององค์การปกครองส่วนท้องถิ่น
องค์การบริหารส่วนตำบลแดง อำเภอศรีประจันต์ จังหวัดสุพรรณบุรี

ก. ยุทธศาสตร์จังหวัดสุพรรณบุรี ประเด็นยุทธศาสตร์ที่ ๒ การพัฒนาการท่องเที่ยวและการกีฬาเพื่อสร้างมูลค่าเพิ่มทางเศรษฐกิจ

ประเด็นยุทธศาสตร์ที่ ๓ การส่งเสริมคุณภาพสิ่งแวดล้อมควบคู่กับอนุรักษ์ทรัพยากรธรรมชาติสู่ความยั่งยืน

ข. ยุทธศาสตร์การพัฒนาขององค์การบริหารส่วนท้องถิ่นในเขตจังหวัดสุพรรณบุรี ยุทธศาสตร์ที่ ๑ การเสริมสร้างและพัฒนากิจกรรมท่องเที่ยวโดยการบริหารจัดการทรัพยากรธรรมชาติและสิ่งแวดล้อมให้เกิดความสมดุล
 ยุทธศาสตร์ที่ ๗ การพัฒนาโครงสร้างพื้นฐานและระบบสาธารณูปโภคให้อยู่ในเกณฑ์ที่ดีได้มาตรฐาน

๒. ยุทธศาสตร์การพัฒนาด้านสิ่งแวดล้อม ทรัพยากรธรรมชาติ สาธารณูปโภค และแหล่งท่องเที่ยว

๒.๓ แผนงานอุตสาหกรรมและการโยธา

ที่	โครงการ	วัตถุประสงค์	เป้าหมาย (ผลผลิตของ โครงการ)	งบประมาณ					ตัวชี้วัด (KPI)	ผลที่คาดว่าจะ ได้รับ	หน่วยงาน รับผิดชอบ หลัก
				๒๕๖๖ (บาท)	๒๕๖๗ (บาท)	๒๕๖๘ (บาท)	๒๕๖๙ (บาท)	๒๕๗๐ (บาท)			
๑	โครงการก่อสร้างถนน คสล. จากบริเวณที่ นายนายประสงค์ เทพวงษ์ ถึงที่นา นายสมยศ เดชอ้อม หมู่ที่ ๑	เพื่อก่อสร้างถนน คอนกรีตเสริมเหล็ก	ระยะทาง ยาว ๙๓๐ เมตร กว้าง ๒.๕๐ เมตร	-	๑,๑๖๒,๕๐๐	-	-	-	ความยาว ของถนน	มีเส้นทางสัญจร ไปมาที่สะดวก และได้มาตรฐาน	กองช่าง (แผนชุมชน)
๒	โครงการปรับปรุงถนน คสล. ริมบึงวังพลับ จากบริเวณถนนลาดยาง ถึงบริเวณ ถนนเลี้ยวเมืองสาย ๓๕๗ หมู่ที่ ๕	เพื่อปรับปรุง ถนนคอนกรีต เสริมเหล็ก	ระยะทาง ยาว ๒,๐๐๐ เมตร กว้าง ๔.๐๐ เมตร	๕๐๐,๐๐๐	-	-	-	-	ความยาว ของถนน	มีเส้นทางสัญจร ไปมาที่สะดวก และได้มาตรฐาน	กองช่าง ชลประทาน (แผนชุมชน)
๓	โครงการก่อสร้างถนน คสล. จากบริเวณ ที่นายนายบุญช่วย อ่อนทิมวงษ์ ถึงบริเวณ แยกที่นายนายบรรเจิด วงษ์จันทร์ หมู่ที่ ๖	เพื่อก่อสร้างถนน คอนกรีตเสริมเหล็ก	ระยะทาง ยาว ๕๕๐ เมตร กว้าง ๒.๕๐ เมตร	๗๐๐,๐๐๐	-	-	-	-	ความยาว ของถนน	มีเส้นทางสัญจร ไปมาที่สะดวก และได้มาตรฐาน	กองช่าง (แผนชุมชน)
๔	โครงการปรับปรุงถนน คสล. จากบ้านนายเปลื้อง ตู่แก้ว ถึงคั่นคลอง ๒ ซ้าย สองพี่น้อง หมู่ที่ ๗	เพื่อปรับปรุงถนน คอนกรีตเสริมเหล็ก	ระยะทาง ยาว ๑,๗๐๐ เมตร กว้าง ๔.๐๐ เมตร	-	-	๑,๐๐๐,๐๐๐	-	-	ความยาว ของถนน	มีเส้นทางสัญจร ไปมาที่สะดวก และได้มาตรฐาน	กองช่าง (แผนชุมชน)
รวม	จำนวน ๔ โครงการ			๑,๒๐๐,๐๐๐	๑,๑๖๒,๕๐๐	๑,๐๐๐,๐๐๐	-	-			



รายละเอียดโครงการพัฒนา
แผนพัฒนาท้องถิ่น (พ.ศ. ๒๕๖๑ - ๒๕๖๕)
สำหรับ โครงการที่เกี่วข้องขององค์การปกครองส่วนท้องถิ่น
องค์การบริหารส่วนตำบลแดง อำเภอศรีประจันต์ จังหวัดสุพรรณบุรี

- ก. ยุทธศาสตร์จังหวัดสุพรรณบุรี ประเด็นยุทธศาสตร์ที่ ๔ การยกระดับคุณภาพชีวิตของประชาชน
 ข. ยุทธศาสตร์การพัฒนาขององค์การบริหารส่วนท้องถิ่นในเขตจังหวัดสุพรรณบุรี ยุทธศาสตร์ที่ ๓ การยกระดับคุณภาพชีวิต และความปลอดภัยในชีวิตและทรัพย์สิน
 ๓. ยุทธศาสตร์การพัฒนาด้านคุณภาพชีวิตและความปลอดภัยในชีวิตและทรัพย์สิน
 ๓.๒ แผนงานรักษาความสงบภายใน

ที่	โครงการ	วัตถุประสงค์	เป้าหมาย (ผลผลิตของ โครงการ)	งบประมาณ					ตัวชี้วัด (KPI)	ผลที่คาดว่าจะได้รับ	หน่วยงาน รับผิดชอบ หลัก
				๒๕๖๖ (บาท)	๒๕๖๗ (บาท)	๒๕๖๘ (บาท)	๒๕๖๙ (บาท)	๒๕๗๐ (บาท)			
๑	โครงการเด็กตำบลแดงว่ายน้ำ เป็น เล่นน้ำได้ โตไปไม่จมน้ำ	เพื่อจัดฝึกอบรมสอนการ ว่ายน้ำให้กับเด็กและ เยาวชน	เด็กและเยาวชน ปีละ ๑๐ รุ่น รุ่นละ ๒๐ คน	๒๕๐,๐๐๐	๒๕๐,๐๐๐	๒๕๐,๐๐๐	๒๕๐,๐๐๐	๒๕๐,๐๐๐	จำนวน ผู้เข้าร่วม โครงการ	เด็กและเยาวชน สามารถ เอาชีวิตรอดจากการจมน้ำ	กองการศึกษาฯ /สปสช. อบต.มดแดง
๒	โครงการส่งเสริมเด็กและเยาวชน ขับขี่ปลอดภัยถูกกฎจราจร ลด ความเสี่ยง อุบัติเหตุ	เพื่อรณรงค์ให้เกิดการขับขี่ ที่ปลอดภัย ลดอุบัติเหตุ	เด็กและเยาวชน ผู้ปกครอง จำนวน ๕๐ คน	๕๐,๐๐๐	๕๐,๐๐๐	๕๐,๐๐๐	๕๐,๐๐๐	๕๐,๐๐๐	จำนวน ผู้เข้าร่วม โครงการ	เด็กและเยาวชนมีทักษะ ในการขับขี่ยานยนต์ที่ดี	กองการศึกษาฯ /สปสช. อบต.มดแดง
๓	โครงการติดตั้งกล้อง CCTV บริเวณ จุดเสี่ยงภัยในพื้นที่ตำบลแดง	เพื่อติดตั้งกล้อง CCTV พร้อมเครื่องบันทึกภาพ อัตโนมัติ และอุปกรณ์ ในการติดตั้ง	จุดเสี่ยงภัยภาย ในพื้นที่ตำบล แดง	-	-	-	๑๐,๐๐๐,๐๐๐	-	จำนวนจุดที่ ดำเนินการ ติดตั้ง	เพื่อเฝ้าระวังตรวจสอบ การเกิดอุบัติเหตุและ อาชญากรรมในพื้นที่	สำนักปลัด /กรมส่งเสริมฯ
รวม	จำนวน ๓ โครงการ			๓๐๐,๐๐๐	๓๐๐,๐๐๐	๓๐๐,๐๐๐	๑๐,๓๐๐,๐๐๐	๓๐๐,๐๐๐			

รายละเอียดโครงการพัฒนา
แผนพัฒนาท้องถิ่น (พ.ศ. ๒๕๖๑ - ๒๕๖๕)
สำหรับ โครงการที่เกี่วข้องกับขององค์กรปกครองส่วนท้องถิ่น
องค์การบริหารส่วนตำบลแดง อำเภอศรีประจันต์ จังหวัดสุพรรณบุรี

- ก. ยุทธศาสตร์จังหวัดสุพรรณบุรี ประเด็นยุทธศาสตร์ที่ ๔ การยกระดับคุณภาพชีวิตของประชาชน
 ข. ยุทธศาสตร์การพัฒนาขององค์การบริหารส่วนท้องถิ่นในเขตจังหวัดสุพรรณบุรี ยุทธศาสตร์ที่ ๓ การยกระดับคุณภาพชีวิต และความปลอดภัยในชีวิตและทรัพย์สิน
 ค. ยุทธศาสตร์การพัฒนาด้านคุณภาพชีวิตและความปลอดภัยในชีวิตและทรัพย์สิน
 ๓.๔ แผนงานสร้างความเข้มแข็งของชุมชน

ที่	โครงการ	วัตถุประสงค์	เป้าหมาย (ผลผลิตของ โครงการ)	งบประมาณ					ตัวชี้วัด (KPI)	ผลที่คาดว่าจะได้รับ	หน่วยงาน รับผิดชอบ หลัก
				๒๕๖๖ (บาท)	๒๕๖๗ (บาท)	๒๕๖๘ (บาท)	๒๕๖๙ (บาท)	๒๕๗๐ (บาท)			
๑	โครงการป้องกันและแก้ไขปัญหาการมีเพศสัมพันธ์ก่อนวัยอันควร การตั้งครรภ์ในวัยรุ่น	เพื่อจัดฝึกอบรมให้ความรู้ถึงปัญหาการมีเพศสัมพันธ์ก่อนวัยอันควรและการตั้งครรภ์ในวัยรุ่น	ประชาชน ครอบครัว วัยรุ่นในพื้นที่ ตำบลแดง	๙,๐๐๐	๙,๐๐๐	๙,๐๐๐	๙,๐๐๐	๙,๐๐๐	จำนวน ผู้เข้าร่วม โครงการ	เกิดความเข้มแข็งใน ครอบครัว มีความเข้าใจและ ความอบอุ่นในครอบครัว	สำนักปลัด /สปสข. อบต.มดแดง
รวม	จำนวน ๑ โครงการ			๙,๐๐๐	๙,๐๐๐	๙,๐๐๐	๙,๐๐๐	๙,๐๐๐			

รายละเอียดโครงการพัฒนา
แผนพัฒนาท้องถิ่น (พ.ศ. ๒๕๖๑ - ๒๕๖๕)
สำหรับ โครงการที่เกี่วข้องขององค์การปกครองส่วนท้องถิ่น
องค์การบริหารส่วนตำบลมดแดง อำเภอศรีประจันต์ จังหวัดสุพรรณบุรี

- ก. ยุทธศาสตร์จังหวัดสุพรรณบุรี ประเด็นยุทธศาสตร์ที่ ๒ การพัฒนาด้านการท่องเที่ยวและการกีฬา เพื่อสร้างมูลค่าเพิ่มทางเศรษฐกิจ
 ประเด็นยุทธศาสตร์ที่ ๔ การยกระดับคุณภาพชีวิตของประชาชน
- ข. ยุทธศาสตร์การพัฒนาขององค์การบริหารส่วนท้องถิ่นในเขตจังหวัดสุพรรณบุรี
 ยุทธศาสตร์ที่ ๒ การเสริมสร้างและพัฒนากิจกรรมท่องเที่ยวโดยการบริหารจัดการทรัพยากรธรรมชาติและสิ่งแวดล้อมให้เกิดความสมดุล
 ยุทธศาสตร์ที่ ๔ การขยายฐานโอกาสให้คุณภาพในการศึกษาทุกระดับให้ตรงกับความต้องการประชาชน
๔. ยุทธศาสตร์การพัฒนาด้านการศึกษา การกีฬา ศาสนาและวัฒนธรรม

๔.๑ แผนงานการศึกษา

ที่	โครงการ	วัตถุประสงค์	เป้าหมาย (ผลผลิตของ โครงการ)	งบประมาณ					ตัวชี้วัด (KPI)	ผลที่คาดว่าจะ ได้รับ	หน่วยงาน รับผิดชอบ หลัก
				๒๕๖๖ (บาท)	๒๕๖๗ (บาท)	๒๕๖๘ (บาท)	๒๕๖๙ (บาท)	๒๕๗๐ (บาท)			
๑	โครงการเด็กปฐมวัย สุขภาพดี ปลอดภัย มีพัฒนาการสมวัย	เพื่อส่งเสริมสุขภาพ เด็กปฐมวัย	เด็กนักเรียน สังกัด ศพด. จำนวน ๗๐ คน	๕๐,๐๐๐	๕๐,๐๐๐	๕๐,๐๐๐	๕๐,๐๐๐	๕๐,๐๐๐	จำนวน นักเรียน ศพด.	เด็กมีสุขภาพแข็งแรง มีพัฒนาการด้านร่างกาย ที่เหมาะสมตามวัย	กองการศึกษาฯ /สปสช.อบต.มดแดง
๒	โครงการเฝ้าระวังโรคติดต่อ ในศูนย์พัฒนาเด็กเล็ก	เพื่อเฝ้าระวัง ในการ ป้องกันโรคติดต่อ ในเด็กนักเรียน	เด็กนักเรียน สังกัด ศพด. จำนวน ๗๐ คน	๒๐,๐๐๐	๒๐,๐๐๐	๒๐,๐๐๐	๒๐,๐๐๐	๒๐,๐๐๐	จำนวน นักเรียน ศพด.	ป้องกันและระงับการเกิด โรคติดต่อของเด็กนักเรียน	กองการศึกษาฯ /สปสช.อบต.มดแดง
รวม	จำนวน ๒ โครงการ			๗๐,๐๐๐	๗๐,๐๐๐	๗๐,๐๐๐	๗๐,๐๐๐	๗๐,๐๐๐			



บัญชีครุภัณฑ์

แผนพัฒนาท้องถิ่น (พ.ศ. ๒๕๖๖ - ๒๕๗๐)

องค์การบริหารส่วนตำบลมดแดง อำเภอศรีประจันต์ จังหวัดสุพรรณบุรี

แบบ ผ. ๐๓

ที่	แผนงาน	หมวด	ประเภท	วัตถุประสงค์	เป้าหมาย (ผลผลิตของครุภัณฑ์)	งบประมาณ					หน่วยงาน รับผิดชอบ หลัก
						๒๕๖๖ (บาท)	๒๕๖๗ (บาท)	๒๕๖๘ (บาท)	๒๕๖๙ (บาท)	๒๕๗๐ (บาท)	
๑	บริหาร งานทั่วไป	ค่า ครุภัณฑ์	ครุภัณฑ์ โฆษณาและ เผยแพร่	เพื่อจัดซื้อพร้อมติดตั้ง เครื่องมัลติมีเดีย โปรเจคเตอร์ และ จอรับภาพ สำหรับห้อง ประชุม อบต.มดแดง	๑. เครื่องมัลติมีเดียโปรเจคเตอร์ ระดับ XGA ขนาด ๕,๐๐๐ ANSI Lumens จำนวน ๑ เครื่อง พร้อมติดตั้ง (ตามบัญชีราคามาตรฐานครุภัณฑ์)	๗๐,๐๐๐	-	-	-	-	สำนักปลัด
					๒. จอรับภาพ ชนิดมอเตอร์ไฟฟ้า ขนาดเส้นทแยงมุม ๑๘๐ นิ้ว จำนวน ๑ จอ พร้อมติดตั้ง (ตามบัญชีราคามาตรฐานครุภัณฑ์)	๔๐,๐๐๐	-	-	-	-	สำนักปลัด
		ครุภัณฑ์ ยานพาหนะ และขนส่ง	เพื่อจัดซื้อครุภัณฑ์ ยานพาหนะและขนส่ง ใช้ในงานราชการ	๑. รถบรรทุก (ดีเซล) ขนาด ๑ ตัน ปริมาตรกระบอกสูบ ไม่ต่ำกว่า ๒,๔๐๐ ซีซี หรือกำลังเครื่องยนต์สูงสุด ไม่ต่ำกว่า ๑๑๐ กิโลวัตต์ ขับเคลื่อน ๒ ล้อ แบบดับเบิลแค้น จำนวน ๑ คัน	-	๘๕๔,๐๐๐	-	-	-	-	กองคลัง
๒	เคหะและ ชุมชน	ค่า ครุภัณฑ์	ครุภัณฑ์ ยานพาหนะ และขนส่ง	เพื่อจัดซื้อครุภัณฑ์ ยานพาหนะและขนส่ง ใช้ในงานราชการ	๑. รถบรรทุก (ดีเซล) ขนาด ๑ ตัน ปริมาตรกระบอกสูบ ไม่ต่ำกว่า ๒,๔๐๐ ซีซี หรือกำลังเครื่องยนต์สูงสุด ไม่ต่ำกว่า ๑๑๐ กิโลวัตต์ ขับเคลื่อน ๒ ล้อ แบบดับเบิลแค้น จำนวน ๑ คัน	๘๕๔,๐๐๐	-	-	-	-	กองช่าง
					๒. รถบรรทุกขยะ ขนาด ๖ ตัน ๖ ล้อ ปริมาตรกระบอกสูบ ไม่ต่ำกว่า ๖,๐๐๐ ซีซี หรือกำลังเครื่องยนต์สูงสุด ไม่ต่ำกว่า ๑๗๐ กิโลวัตต์ แบบอัติโนมัติ จำนวน ๑ คัน	-	-	๒,๔๐๐,๐๐๐	-	-	กอง สาธารณสุขฯ
		ครุภัณฑ์ การเกษตร	เพื่อจัดซื้อเครื่องพ่นหมอก ควันสำหรับกำจัดยุง	๑. เครื่องพ่นหมอกควัน จำนวน ๒ เครื่อง (ตามบัญชีราคามาตรฐานครุภัณฑ์)	-	-	๑๑๘,๐๐๐	-	-	-	กอง สาธารณสุขฯ



บัญชีครุภัณฑ์

แผนพัฒนาท้องถิ่น (พ.ศ. ๒๕๖๖ - ๒๕๗๐)

องค์การบริหารส่วนตำบลมดแดง อำเภอศรีประจันต์ จังหวัดสุพรรณบุรี

แบบ ผ. ๐๓

ที่	แผนงาน	หมวด	ประเภท	วัตถุประสงค์	เป้าหมาย (ผลผลิตของครุภัณฑ์)	งบประมาณ					หน่วยงาน รับผิดชอบ หลัก
						๒๕๖๖ (บาท)	๒๕๖๗ (บาท)	๒๕๖๘ (บาท)	๒๕๖๙ (บาท)	๒๕๗๐ (บาท)	
๓	การศึกษา	ค่า ครุภัณฑ์	ครุภัณฑ์ วิทยาศาสตร์ และ การแพทย์	เพื่อใช้ชั่งน้ำหนัก และวัดส่วนส่วน ของ นักเรียน ศพด.	๑. เครื่องชั่งน้ำหนักแบบดิจิทัลพร้อมที่วัดส่วนสูง จำนวน ๒ เครื่อง (ตามบัญชีราคามาตรฐานครุภัณฑ์)	๕๐,๐๐๐	-	-	-	-	กอง การศึกษา
๔	การพาณิชย์	ค่า ครุภัณฑ์	ครุภัณฑ์ การเกษตร	เพื่อจัดซื้อครุภัณฑ์ แทนครุภัณฑ์เดิม ที่ชำรุด	๑. เครื่องปั้มน้ำประปา (ซัมเมอร์ส) ขนาด ๕ แรงม้า จำนวน ๑๐ เครื่อง (ปีงบประมาณละ ๒ เครื่อง ในกรณีเครื่องเดิม ชำรุดไม่สามารถใช้งานได้)	๑๐๐,๐๐๐	๑๐๐,๐๐๐	๑๐๐,๐๐๐	๑๐๐,๐๐๐	๑๐๐,๐๐๐	กองช่าง กิจการประปา
รวมงบประมาณ						๑,๑๐๔,๐๐๐	๙๕๔,๐๐๐	๒,๖๑๘,๐๐๐	๑๐๐,๐๐๐	๑๐๐,๐๐๐	



ส่วนที่ ๔

การติดตามและประเมินผล

๑. การติดตามและประเมินผลยุทธศาสตร์

ในการจัดทำแผนพัฒนาท้องถิ่นนั้น จะต้องมีการติดตามและประเมินผลแผนพัฒนา โดยจะต้องติดตามและประเมินยุทธศาสตร์ และในการประเมินแผนนั้นจะต้องดำเนินการประเมินคุณภาพของยุทธศาสตร์การพัฒนามาตามแนวทางการติดตามและประเมินผลยุทธศาสตร์เพื่อสอดคล้องแผนพัฒนาท้องถิ่นขององค์กรปกครองส่วนท้องถิ่น ตามหนังสือกระทรวงมหาดไทย ด่วนที่สุด ที่ มท ๐๘๑๐.๓/ว ๗๔๖๗ ลงวันที่ ๑๔ ธันวาคม ๒๕๖๓ เรื่อง แนวทางการจัดทำแผนพัฒนาขององค์กรปกครองส่วนท้องถิ่น (พ.ศ. ๒๕๖๖ – ๒๕๗๐)

แนวทางการพิจารณาการติดตามและประเมินผลยุทธศาสตร์เพื่อความสอดคล้องแผนพัฒนาท้องถิ่น ประกอบด้วย

๑. ข้อมูลสภาพทั่วไปและข้อมูลพื้นฐานขององค์กรปกครองส่วนท้องถิ่น ๒๐ คะแนน

๑. การวิเคราะห์สถานการณ์และศักยภาพ ๒๐ คะแนน

๑. ยุทธศาสตร์ ๖๐ คะแนน ประกอบด้วย

- (๑) ยุทธศาสตร์ขององค์กรปกครองส่วนท้องถิ่น ๑๐ คะแนน
- (๒) ยุทธศาสตร์ขององค์กรปกครองส่วนท้องถิ่นในเขตจังหวัด ๑๐ คะแนน
- (๓) ยุทธศาสตร์จังหวัด ๑๐ คะแนน
- (๔) วิสัยทัศน์ ๕ คะแนน
- (๕) กลยุทธ์ ๕ คะแนน
- (๖) เป้าประสงค์ของแต่ละประเด็นกลยุทธ์ ๕ คะแนน
- (๗) จุดยืนทางยุทธศาสตร์ ๕ คะแนน
- (๘) แผนงาน ๕ คะแนน
- (๙) ความเชื่อมโยงของยุทธศาสตร์ในภาพรวม ๕ คะแนน

คะแนนรวม ๑๐๐ คะแนน เกณฑ์ที่ควรได้เพื่อให้เกิดความสอดคล้องและขับเคลื่อนการพัฒนาท้องถิ่นขององค์กรปกครองส่วนท้องถิ่น ไม่ควรมีน้อยกว่าร้อยละ ๘๐ (๘๐ คะแนน)

แนวทางการพิจารณาการติดตามและประเมินผลยุทธศาสตร์ เพื่อความสอดคล้องแผนพัฒนาท้องถิ่น
ขององค์กรปกครองส่วนท้องถิ่น

ประเด็นการพิจารณา	คะแนน
๑. ข้อมูลสภาพทั่วไปและข้อมูลพื้นฐานขององค์กรปกครองส่วนท้องถิ่น	๒๐
๒. การวิเคราะห์สภาพการณ์และศักยภาพ	๒๐
๓. ยุทธศาสตร์ ประกอบด้วย	๖๐
๓.๑ ยุทธศาสตร์ขององค์กรปกครองส่วนท้องถิ่น	(๑๐)
๓.๒ ยุทธศาสตร์ขององค์กรปกครองส่วนท้องถิ่นในเขตจังหวัด	(๑๐)
๓.๓ ยุทธศาสตร์จังหวัด	(๑๐)
๓.๔ วิสัยทัศน์	(๕)
๓.๕ กลยุทธ์	(๕)
๓.๖ เป้าประสงค์ของแต่ละประเด็นกลยุทธ์	(๕)
๓.๗ จุดยืนทางยุทธศาสตร์	(๕)
๓.๘ แผนงาน	(๕)
๓.๙ ความเชื่อมโยงของยุทธศาสตร์ในภาพรวม	(๕)
รวมคะแนน	๑๐๐

แนวทางเบื้องต้นในการให้คะแนนแนวทางการพิจารณาการติดตามและประเมินผลยุทธศาสตร์ เพื่อ
 ความสอดคล้องแผนพัฒนาท้องถิ่นสี่ปีขององค์กรปกครองส่วนท้องถิ่น

ประเด็นการพิจารณา	รายละเอียดหลักเกณฑ์	คะแนนเต็ม	คะแนนที่ได้
๑. ข้อมูลสภาพทั่วไปและ ข้อมูลพื้นฐานขององค์กร ปกครองส่วนท้องถิ่น	ควรประกอบด้วยข้อมูลดังนี้ (๑) ข้อมูลเกี่ยวกับด้านกายภาพ เช่น ที่ตั้งของหมู่บ้าน/ชุมชน/ตำบล ลักษณะภูมิประเทศ ลักษณะภูมิอากาศ ลักษณะของดิน ลักษณะของ แหล่งน้ำ ลักษณะของไม้/ป่าไม้ ฯลฯ ด้านการเมือง/การปกครอง เช่น เขตการปกครอง การเลือกตั้ง ฯลฯ	๒๐ (๓)	
	(๒) ข้อมูลเกี่ยวกับด้านการเมือง/การปกครอง เช่น เขตการปกครอง การเลือกตั้ง ฯลฯ ประชากร เช่น ข้อมูลเกี่ยวกับจำนวนประชากร และ ช่วงอายุและจำนวนประชากร ฯลฯ	(๒)	
	(๓) ข้อมูลเกี่ยวกับสภาพทางสังคม เช่น การศึกษา สาธารณสุข อาชญากรรม ยาเสพติด การสังคมสงเคราะห์ ฯลฯ	(๒)	
	(๔) ข้อมูลเกี่ยวกับระบบบริการพื้นฐาน เช่น การคมนาคมขนส่ง การ ไฟฟ้า การประปา โทรศัพท์ ฯลฯ	(๒)	
	(๕) ข้อมูลเกี่ยวกับระบบเศรษฐกิจ เช่น การเกษตร การประมง การปศุ สัตว์ การบริการ การท่องเที่ยว อุตสาหกรรม การพาณิชย์/กลุ่มอาชีพ แรงงาน ฯลฯ	(๒)	
	(๖) ข้อมูลเกี่ยวกับศาสนา ประเพณี วัฒนธรรม เช่น การนับถือศาสนา ประเพณีและงานประจำปี ภูมิปัญญาท้องถิ่น ภาษาถิ่น สินค้าพื้นเมือง และของที่ระลึก ฯลฯ และอื่นๆ	(๒)	
	(๗) ข้อมูลเกี่ยวกับทรัพยากรธรรมชาติ เช่น น้ำ ป่าไม้ ภูเขา คุณภาพของ ทรัพยากรธรรมชาติ ฯลฯ	(๒)	
	(๘) การสำรวจและจัดเก็บข้อมูลเพื่อการจัดทำแผนพัฒนาท้องถิ่นหรือ การใช้ข้อมูล จปฐ.	(๒)	
	(๙) การประชุมประชาคมท้องถิ่น รูปแบบ วิธีการ และการดำเนินการ ประชุมประชาคมท้องถิ่น โดยใช้กระบวนการร่วมคิด ร่วมทำ ร่วม ตัดสินใจ ร่วมตรวจสอบ ร่วมรับประโยชน์ ร่วมแก้ปัญหา ปรีกษาหารือ แลกเปลี่ยนเรียนรู้ เพื่อแก้ปัญหาสำหรับการพัฒนาท้องถิ่นตามอำนาจ หน้าที่ขององค์กรปกครองส่วนท้องถิ่น	(๓)	
๒. การวิเคราะห์ สถานการณ์และศักยภาพ	ควรประกอบด้วยข้อมูลดังนี้ (๑) การวิเคราะห์ที่ครอบคลุมความเชื่อมโยง ความสอดคล้องยุทธศาสตร์ จังหวัด ยุทธศาสตร์การพัฒนาขององค์กรปกครองส่วนท้องถิ่นในเขต จังหวัด ยุทธศาสตร์ขององค์กรปกครองส่วนท้องถิ่น นโยบายของ ผู้บริหารท้องถิ่น รวมถึงความเชื่อมโยงแผนยุทธศาสตร์ชาติ ๒๐ ปี แผนพัฒนาเศรษฐกิจและสังคมแห่งชาติ และ Thailand ๔.๐	๒๐ (๕)	
	(๒) การวิเคราะห์การใช้ผังเมืองรวมหรือผังเมืองเฉพาะและการบังคับใช้ ผลของการบังคับใช้ สภาพการณ์ที่เกิดขึ้นต่อการพัฒนาท้องถิ่น	(๓)	

ประเด็นการพิจารณา	รายละเอียดหลักเกณฑ์	คะแนนเต็ม	คะแนนที่ได้
๒. การวิเคราะห์ สถานการณ์และศักยภาพ (ต่อ)	(๓) การวิเคราะห์ทางสังคม เช่น ด้านแรงงาน การศึกษา สาธารณสุข ความยากจน อาชญากรรม ปัญหายาเสพติด เทคโนโลยี จารีต ประเพณี วัฒนธรรม ภูมิปัญญาท้องถิ่น เป็นต้น	(๓)	
	(๔) การวิเคราะห์ทางเศรษฐกิจ ข้อมูลด้านรายได้ครัวเรือน การส่งเสริม อาชีพ กลุ่มอาชีพ กลุ่มทางสังคม การพัฒนาอาชีพและกลุ่มต่างๆ สภาพทางเศรษฐกิจและความเป็นอยู่ทั่วไป เป็นต้น	(๓)	
	(๕) การวิเคราะห์สิ่งแวดล้อม พื้นที่สีเขียว ธรรมชาติต่างๆ ทางภูมิศาสตร์ กระบวนการหรือสิ่งที่เกิดขึ้น การประดิษฐ์ที่มีผลต่อสิ่งแวดล้อมและการพัฒนา	(๓)	
	(๖) ผลการวิเคราะห์ศักยภาพเพื่อประเมินสถานภาพการพัฒนาในปัจจุบันและโอกาสการพัฒนาในอนาคตของท้องถิ่น ด้วยเทคนิค SWOT Analysis ที่อาจส่งผลต่อการดำเนินงานได้แก่ S-Strength (จุดแข็ง) W-Weakness (จุดอ่อน) O-Opportunity (โอกาส) และ T-Threat (อุปสรรค)	(๓)	
๓. ยุทธศาสตร์	ควรประกอบด้วยข้อมูลดังนี้	๒๐ (๑๐)	
	๓.๑ ยุทธศาสตร์ขององค์กรปกครองส่วนท้องถิ่น		
	สอดคล้องกับสภาพสังคม เศรษฐกิจ สิ่งแวดล้อมของท้องถิ่น ประเด็นปัญหาการพัฒนาและแนวทางการพัฒนาที่สอดคล้องกับยุทธศาสตร์ขององค์กรปกครองส่วนท้องถิ่น และเชื่อมโยงหลักพระราชบัญญัติแผนยุทธศาสตร์ชาติ ๒๐ ปี แผนพัฒนาเศรษฐกิจและสังคมแห่งชาติ และ Thailand ๔.๐		
๓.๒ ยุทธศาสตร์ขององค์กรปกครองส่วนท้องถิ่นในเขตจังหวัด	สอดคล้องและเชื่อมโยงกับสภาพสังคม เศรษฐกิจ สิ่งแวดล้อมของท้องถิ่น และยุทธศาสตร์จังหวัด และเชื่อมโยงหลักพระราชบัญญัติแผนยุทธศาสตร์ชาติ ๒๐ ปี แผนพัฒนาเศรษฐกิจและสังคมแห่งชาติ และ Thailand ๔.๐	(๑๐)	
๓.๓ ยุทธศาสตร์จังหวัด	สอดคล้องกับแผนพัฒนาเศรษฐกิจและสังคมแห่งชาติ แผนการบริหารราชการแผ่นดิน นโยบาย/ยุทธศาสตร์ คสช. และนโยบายรัฐบาลหลักพระราชบัญญัติแผนยุทธศาสตร์ชาติ ๒๐ ปี และ Thailand ๔.๐	(๑๐)	

ประเด็นการพิจารณา	รายละเอียดหลักเกณฑ์	คะแนนเต็ม	คะแนนที่ได้
๓. ยุทธศาสตร์ (ต่อ) ๓.๔ วิสัยทัศน์	วิสัยทัศน์ ซึ่งมีลักษณะแสดงสถานภาพที่องค์กรปกครองส่วนท้องถิ่นต้องการจะเป็นหรือบรรลุถึงอนาคตอย่างชัดเจน สอดคล้องกับโอกาสและศักยภาพที่เป็นลักษณะเฉพาะขององค์กรปกครองส่วนท้องถิ่น และสัมพันธ์กับโครงการพัฒนาท้องถิ่น	(๕)	
๓.๕ กลยุทธ์	แสดงให้เห็นช่องทาง วิธีการ ภารกิจหรือสิ่งที่ต้องทำตามอำนาจหน้าที่ขององค์กรปกครองส่วนท้องถิ่นที่จะนำไปสู่การบรรลุวิสัยทัศน์ หรือแสดงให้เห็นถึงความชัดเจนในสิ่งที่จะดำเนินการให้บรรลุวิสัยทัศน์นั้น	(๕)	
๓.๖ เป้าประสงค์ของแต่ละประเด็นกลยุทธ์	เป้าประสงค์ของแต่ละประเด็นกลยุทธ์มีความสอดคล้องและสนับสนุนต่อกิจกรรมที่จะเกิดขึ้น มุ่งหมายสิ่งหนึ่งสิ่งใดที่ชัดเจน	(๕)	
๓.๗ จุดยืนทางยุทธศาสตร์ (Positioning)	ความมุ่งมั่นอันแน่วแน่ในการวางแผนพัฒนาท้องถิ่น เพื่อให้บรรลุวิสัยทัศน์ขององค์กรปกครองส่วนท้องถิ่น ซึ่งเกิดจากศักยภาพของพื้นที่จริง ที่จะนำไปสู่ผลสำเร็จทางยุทธศาสตร์	(๕)	
๓.๘ แผนงาน	แผนงานหรือจุดมุ่งหมายเพื่อการพัฒนาในอนาคต กำหนดจุดมุ่งหมายในเรื่องใดเรื่องหนึ่งหรือแผนงานที่เกิดจากเป้าประสงค์ ตัวชี้วัด ค่าเป้าหมาย กลยุทธ์ จุดยืนทางยุทธศาสตร์และยุทธศาสตร์ขององค์กรปกครองส่วนท้องถิ่นที่มีความชัดเจน นำไปสู่การจัดทำโครงการพัฒนาท้องถิ่นในแผนพัฒนาท้องถิ่นสี่ปี โดยระบุแผนงานและความเชื่อมโยงดังกล่าว	(๕)	
๓.๙ ความเชื่อมโยงของยุทธศาสตร์ในภาพรวม	ความเชื่อมโยงองค์รวมที่นำไปสู่การพัฒนาท้องถิ่นที่เกิดผลผลิต/โครงการจากแผนยุทธศาสตร์ชาติ ๒๐ ปี แผนพัฒนาเศรษฐกิจและสังคมแห่งชาติ ฉบับที่ ๑๒ Thailand ๔.๐ แผนพัฒนาภาค/แผนพัฒนากลุ่มจังหวัด/แผนพัฒนาจังหวัด ยุทธศาสตร์การพัฒนาขององค์กรปกครองส่วนท้องถิ่นในเขตจังหวัดและยุทธศาสตร์ขององค์กรปกครองส่วนท้องถิ่น	(๕)	
รวมคะแนน		๑๐๐	



๒. การติดตามและประเมินผลโครงการ

แนวทางการพิจารณาการติดตามและประเมินผลโครงการเพื่อความสอดคล้องแผนพัฒนาท้องถิ่น ประกอบด้วย

๑. การสรุปสถานการณ์การพัฒนา ๑๐ คะแนน
๒. การประเมินผลการนำแผนพัฒนาท้องถิ่นสี่ปีไปปฏิบัติในเชิงปริมาณ ๑๐ คะแนน
๓. การประเมินผลการนำแผนพัฒนาท้องถิ่นสี่ปีไปปฏิบัติในเชิงคุณภาพ ๑๐ คะแนน
๔. แผนงานและยุทธศาสตร์การพัฒนา ๑๐ คะแนน
๕. โครงการพัฒนา ๖๐ คะแนน ประกอบด้วย
 - (๑) ความชัดเจนของชื่อโครงการ ๕ คะแนน
 - (๒) กำหนดวัตถุประสงค์สอดคล้องกับโครงการ ๕ คะแนน
 - (๓) เป้าหมาย (ผลผลิตของโครงการ) มีความชัดเจนนำไปสู่การตั้งงบประมาณได้ถูกต้อง ๕ คะแนน
 - (๔) โครงการมีความสอดคล้องกับแผนยุทธศาสตร์ชาติ ๒๐ ปี ๕ คะแนน
 - (๕) เป้าหมาย (ผลผลิตของโครงการ) มีความสอดคล้องกับแผนพัฒนาเศรษฐกิจและสังคมแห่งชาติ ฉบับที่ ๑๒ ๕ คะแนน
 - (๖) โครงการมีความสอดคล้องกับ Thailand ๔.๐ ๕ คะแนน
 - (๗) โครงการสอดคล้องกับยุทธศาสตร์จังหวัด ๕ คะแนน
 - (๘) โครงการแก้ไขปัญหาความยากจนหรือการเสริมสร้างให้ประเทศชาติมั่นคง มั่งคั่ง ยั่งยืน ภายใต้อำเภอ ๕ คะแนน
 - (๙) งบประมาณ มีความสอดคล้องกับเป้าหมาย (ผลผลิตของโครงการ) ๕ คะแนน
 - (๑๐) มีการประมาณการราคาถูกต้องตามหลักวิธีการงบประมาณ ๕ คะแนน
 - (๑๑) มีการกำหนดตัวชี้วัด (KPI) และสอดคล้องกับวัตถุประสงค์และผลที่คาดว่าจะได้รับ ๕ คะแนน
 - (๑๒) ผลที่คาดว่าจะได้รับ สอดคล้องกับวัตถุประสงค์ ๕ คะแนน

คะแนนรวม ๑๐๐ คะแนน เกณฑ์ที่ควรได้เพื่อให้เกิดความสอดคล้องและขับเคลื่อนการพัฒนาท้องถิ่น ขององค์กรปกครองส่วนท้องถิ่น ไม่ควรน้อยกว่าร้อยละ ๘๐ (๘๐ คะแนน)

แนวทางการพิจารณาการติดตามและประเมินผลโครงการเพื่อความสอดคล้องแผนพัฒนา
ท้องถิ่นขององค์กรปกครองส่วนท้องถิ่น

ประเด็นการพิจารณา	คะแนน
๑. การสรุปสถานการณ์การพัฒนา	๑๐
๒. การประเมินผลการนำแผนพัฒนาท้องถิ่นไปปฏิบัติในเชิงปริมาณ	๑๐
๓. การประเมินผลการนำแผนพัฒนาท้องถิ่นไปปฏิบัติในเชิงคุณภาพ	๑๐
๔. แผนงานและยุทธศาสตร์การพัฒนา	๑๐
๕. โครงการพัฒนา ประกอบด้วย	๖๐
๕.๑ ความชัดเจนของชื่อโครงการ	(๕)
๕.๒ กำหนดวัตถุประสงค์สอดคล้องกับโครงการ	(๕)
๕.๓ เป้าหมาย (ผลผลิตของโครงการ) มีความชัดเจนนำไปสู่การตั้งงบประมาณได้ถูกต้อง	(๕)
๕.๔ โครงการมีความสอดคล้องกับแผนยุทธศาสตร์ชาติ ๒๐ ปี	(๕)
๕.๕ เป้าหมาย (ผลผลิตของโครงการ) มีความสอดคล้องกับแผนพัฒนาเศรษฐกิจและสังคม แห่งชาติ	(๕)
๕.๖ โครงการมีความสอดคล้องกับ Thailand ๔.๐	(๕)
๕.๗ โครงการสอดคล้องกับยุทธศาสตร์จังหวัด	(๕)
๕.๘ โครงการแก้ไขปัญหาความยากจนหรือการเสริมสร้างให้ประเทศชาติมั่นคง มั่งคั่ง ยั่งยืน ภายใต้หลักปรัชญา	(๕)
๕.๙ งบประมาณ มีความสอดคล้องกับเป้าหมาย (ผลผลิตของโครงการ)	(๕)
๕.๑๐ มีการประมาณการราคาถูกต้องตามหลักวิธีการงบประมาณ	(๕)
๕.๑๑ มีการกำหนดตัวชี้วัด (KPI) และสอดคล้องกับวัตถุประสงค์และผลที่คาดว่าจะได้รับ	(๕)
๕.๑๒ ผลที่คาดว่าจะได้รับ สอดคล้องกับวัตถุประสงค์	(๕)
รวมคะแนน	๑๐๐

แนวทางเบื้องต้นในการให้คะแนนแนวทางการพิจารณาการติดตามและประเมินผลโครงการเพื่อความสอดคล้องแผนพัฒนาท้องถิ่นสี่ปีขององค์กรปกครองส่วนท้องถิ่น

ประเด็นการพิจารณา	รายละเอียดหลักเกณฑ์	คะแนนเต็ม	คะแนนที่ได้
๑. การสรุปสถานการณ์การพัฒนา	เป็นการวิเคราะห์กรอบการจัดทำยุทธศาสตร์ขององค์กรปกครองส่วนท้องถิ่น (ใช้การวิเคราะห์ SWOT Analysis/Demand (Demand Analysis)/Global Demand และ Trend ปัจจุบันและสถานการณ์การเปลี่ยนแปลงที่มีผลต่อการพัฒนา อย่างน้อยต้องประกอบด้วยการวิเคราะห์ศักยภาพด้านเศรษฐกิจ, ด้านสังคม, ด้านทรัพยากรธรรมชาติและสิ่งแวดล้อม)	๑๐	
๒. การประเมินผลการทำงานแผนพัฒนาท้องถิ่นสี่ปีไปปฏิบัติในเชิงปริมาณ	๑) การควบคุมที่มีการใช้ตัวเลขต่างๆ เพื่อนำมาใช้วัดผลในเชิงปริมาณ เช่น การวัดจำนวนโครงการ กิจกรรม งานต่างๆ ก็คือผลผลิตนั้นเองว่าเป็นไปตามที่ตั้งเป้าหมายเอาไว้หรือไม่จำนวนที่ดำเนินการจริงตามที่ได้กำหนดไว้เท่าไร จำนวนที่ไม่สามารถดำเนินการได้มีจำนวนเท่าไร สามารถอธิบายได้ตามหลักประสิทธิภาพ (Efficiency) ของการพัฒนาท้องถิ่นตามอำนาจหน้าที่ที่กำหนดไว้ ๒) วิเคราะห์ผลกระทบ/สิ่งที่กระทบ (Impact) โครงการที่ดำเนินการในเชิงปริมาณ (Quantitative)	๑๐	
๓. การประเมินผลการทำงานแผนพัฒนาท้องถิ่นสี่ปีไปปฏิบัติในเชิงคุณภาพ	๑) การประเมินประสิทธิผลของแผนพัฒนาในเชิงคุณภาพคือการนำเอาเทคนิคต่างๆ มาใช้เพื่อวัดว่าภารกิจ โครงการ กิจกรรม งานต่างๆ ที่ดำเนินการในพื้นที่นั้นๆ ตรงต่อความต้องการของประชาชนหรือไม่และเป็นไปตามอำนาจหน้าที่หรือไม่ ประชาชนพึงพอใจหรือไม่ สิ่งของ วัสดุ ครุภัณฑ์ การดำเนินการต่างๆ มีสภาพหรือลักษณะถูกต้อง คงทน ถาวร สามารถใช้งานได้ตามวัตถุประสงค์หรือไม่ ซึ่งเป็นไปตามหลักประสิทธิผล (Effectiveness) ผลการปฏิบัติราชการที่บรรลุวัตถุประสงค์และเป้าหมายของแผนการปฏิบัติราชการตามที่ได้รับงบประมาณมาดำเนินการ รวมถึงสามารถเทียบเคียงกับส่วนราชการหรือหน่วยงาน ๒) วิเคราะห์ผลกระทบ/สิ่งที่กระทบ (Impact) โครงการที่ดำเนินการในเชิงคุณภาพ (Qualitative)	๑๐	
๔. แผนงานและยุทธศาสตร์การพัฒนา	๑) วิเคราะห์แผนงาน งาน ที่เกิดจากด้านต่างๆ มีความสอดคล้องกับยุทธศาสตร์ขององค์กรปกครองส่วนท้องถิ่นในมิติต่างๆ จนนำไปสู่การจัดทำโครงการพัฒนาท้องถิ่นโดยใช้ SWOT Analysis/Demand (Demand Analysis)/Global Demand/Trend หรือหลักการบูรณาการ (Integration) กับองค์กรปกครองส่วนท้องถิ่นที่มีพื้นที่ติดต่อกัน ๒) วิเคราะห์แผนงาน งาน ที่เกิดจากด้านต่างๆ ที่สอดคล้องกับการแก้ไขปัญหาความยากจน หลักปรัชญา	๑๐	

ประเด็นการพิจารณา	รายละเอียดหลักเกณฑ์	คะแนนเต็ม	คะแนนที่ได้
๕. โครงการพัฒนา	ควรประกอบด้วยข้อมูลดังนี้	๖๐	
๕.๑ ความชัดเจนของชื่อโครงการ	เป็นโครงการที่มีวัตถุประสงค์สนองต่อแผนยุทธศาสตร์การพัฒนาขององค์กรปกครองส่วนท้องถิ่นและดำเนินการเพื่อให้การพัฒนาบรรลุตามวิสัยทัศน์ขององค์กรปกครองส่วนท้องถิ่นที่กำหนดไว้ ชื่อโครงการมีความชัดเจน มุ่งไปเรื่องใดเรื่องหนึ่ง อ่านแล้วเข้าใจได้ว่าจะพัฒนาอะไรในอนาคต	(๕)	
๕.๒ กำหนดวัตถุประสงค์ สอดคล้องกับโครงการ	มีวัตถุประสงค์ชัดเจน (clear objective) โครงการต้องกำหนดวัตถุประสงค์สอดคล้องกับความเป็นมาของโครงการ สอดคล้องกับหลักการและเหตุผล วิธีการดำเนินงานต้องสอดคล้องกับวัตถุประสงค์ มีความเป็นไปได้ชัดเจน มีลักษณะเฉพาะเจาะจง	(๕)	
๕.๓ เป้าหมาย (ผลผลิตของโครงการ) มีความชัดเจนนำไปสู่การตั้งงบประมาณได้ถูกต้อง	สภาพที่อยากให้เกิดขึ้นในอนาคตเป็นทิศทางที่ต้องไปให้ถึงเป้าหมายต้องชัดเจน สามารถระบุจำนวนเท่าไร กลุ่มเป้าหมายคืออะไร มีผลผลิตอย่างไร กลุ่มเป้าหมาย พื้นที่ดำเนินงาน และระยะเวลาดำเนินงาน อธิบายให้ชัดเจนว่าโครงการนี้จะทำที่ไหน เริ่มต้นในช่วงเวลาใดและจบลงเมื่อไร ใครคือกลุ่มเป้าหมายของโครงการ หากกลุ่มเป้าหมายมีหลายกลุ่ม ให้บอกชัดเจนไปว่าใครคือกลุ่มเป้าหมายหลัก ใครคือกลุ่มเป้าหมายรอง	(๕)	
๕.๔ โครงการมีความสอดคล้องกับแผนยุทธศาสตร์ ๒๐ ปี	โครงการสอดคล้องกับ (๑) ความมั่นคง (๒) การสร้างความสามารถในการแข่งขัน (๓) การพัฒนาและเสริมสร้างศักยภาพคน (๔) การสร้างโอกาสความเสมอภาคและเท่าเทียมกันทางสังคม (๕) การสร้างการเติบโตบนคุณภาพชีวิตที่เป็นมิตรต่อสิ่งแวดล้อม (๖) การปรับสมดุลและพัฒนาระบบการบริหารจัดการภาครัฐ เพื่อให้เกิดความมั่นคง มั่งคั่ง ยั่งยืน	(๕)	
๕.๕ เป้าหมาย (ผลผลิตของโครงการ) มีความสอดคล้องกับแผนพัฒนาเศรษฐกิจและสังคมแห่งชาติ	โครงการมีความสอดคล้องกับแผนพัฒนาเศรษฐกิจและสังคมแห่งชาติ ฉบับที่ ๑๒ โดย (๑) ยึดหลักปรัชญาของเศรษฐกิจพอเพียง (๒) ยึดคนเป็นศูนย์กลางการพัฒนา (๓) ยึดวิสัยทัศน์ภายใต้ยุทธศาสตร์ชาติ ๒๐ ปี (๔) ยึดเป้าหมายอนาคตประเทศไทย ๒๕๗๕ (๕) ยึดหลักการนำไปสู่การปฏิบัติให้เกิดผลสัมฤทธิ์อย่างจริงจังใน ๕ ปีที่ต่อยอดไปสู่ผลสัมฤทธิ์ที่เป็นเป้าหมายระยะยาว ภายใต้แนวทางการพัฒนา (๑) การยกระดับศักยภาพการแข่งขันและการหลุดพ้นกับดักรายได้ปานกลางสู่รายได้สูง (๒) การพัฒนาศักยภาพคนตามช่วงวัยและการปฏิรูประบบเพื่อสร้างสังคมสูงวัยอย่างมีคุณภาพ (๓) การลดความเหลื่อมล้ำทางสังคม (๔) การรองรับการเชื่อมโยงภูมิภาคและความเป็นเมือง (๕) การสร้างความเจริญเติบโตทางเศรษฐกิจและสังคมอย่างเป็นมิตรกับสิ่งแวดล้อม (๖) การบริหารราชการแผ่นดินที่มีประสิทธิภาพ	(๕)	
๕.๖ โครงการมีความสอดคล้องกับ Thailand ๔.๐	โครงการมีลักษณะหรือสอดคล้องกับการปรับเปลี่ยนโครงสร้างเศรษฐกิจไปสู่ Value-Based Economy หรือเศรษฐกิจที่ขับเคลื่อนด้วยนวัตกรรม ทำน้อย ได้มาก เช่น (๑) เปลี่ยนจากการผลิตสินค้า โภคภัณฑ์ ไปสู่สินค้าเชิงนวัตกรรม (๒) เปลี่ยนจากการขับเคลื่อนประเทศด้วยภาคอุตสาหกรรม ไปสู่การขับเคลื่อนด้วยเทคโนโลยี ความคิดสร้างสรรค์ และนวัตกรรม (๓) เปลี่ยนจากการเน้นภาคการผลิตสินค้า ไปสู่การเน้นภาคบริการมากขึ้น รวมถึงโครงการที่เติมเต็มด้วยวิทยาการ ความคิดสร้างสรรค์ นวัตกรรม วิทยาศาสตร์ เทคโนโลยี และการวิจัยและพัฒนา แล้วต่อยอดความได้เปรียบเชิงเปรียบเทียบ เช่น ด้านเกษตร เทคโนโลยีชีวภาพ สาธารณสุข วัฒนธรรม ฯลฯ	(๕)	



ประเด็นการพิจารณา	รายละเอียดหลักเกณฑ์	คะแนนเต็ม	คะแนนที่ได้
๕. โครงการพัฒนา (ต่อ) ๕.๗ โครงการสอดคล้องกับยุทธศาสตร์จังหวัด	โครงการพัฒนาท้องถิ่นมีความสอดคล้องกับห้วงระยะเวลาของแผนพัฒนาจังหวัดที่ได้กำหนดขึ้น เพื่อขับเคลื่อนการพัฒนาท้องถิ่นเสมือนหนึ่งการขับเคลื่อนการพัฒนาจังหวัด ซึ่งไม่สามารถแยกส่วนใดส่วนหนึ่งออกจากกันได้ นอกจากนี้โครงการพัฒนาท้องถิ่นต้องเป็นโครงการเชื่อมต่อหรือเดินทางไปด้วยกันกับยุทธศาสตร์จังหวัดที่กำหนดขึ้นที่เป็นปัจจุบัน	(๕)	
๕.๘ โครงการแก้ไขปัญหาความยากจนหรือการเสริมสร้างให้ประเทศชาติมั่นคง มั่งคั่ง ยั่งยืน ภายใต้หลักปรัชญาของเศรษฐกิจพอเพียง	เป็นโครงการที่ดำเนินการภายใต้พื้นฐานความพอเพียงที่ประชาชนดำเนินการเองหรือร่วมดำเนินการ เป็นโครงการต่อยอดและขยายได้ เป็นโครงการที่ประชาชนต้องการเพื่อให้เกิดความยั่งยืน ซึ่งมีลักษณะที่จะให้ท้องถิ่นมีความมั่นคง มั่งคั่ง ยั่งยืน เป็นท้องถิ่นที่พัฒนาแล้ว ด้วยการพัฒนาตามปรัชญาเศรษฐกิจพอเพียง และเศรษฐกิจพอเพียงท้องถิ่น	(๕)	
๕.๙ งบประมาณ มีความสอดคล้องกับเป้าหมาย (ผลผลิตของโครงการ)	งบประมาณโครงการพัฒนาจะต้องคำนึงถึงหลักสำคัญ ๕ ประการในการจัดทำโครงการได้แก่ (๑) ความประหยัด (Economy) (๒) ความมีประสิทธิภาพ (Efficiency) (๓) ความมีประสิทธิภาพ (Effectiveness) (๔) ความเหลื่อมล้ำในการพัฒนาท้องถิ่น นำไปสู่ความยุติธรรม (Equity) (๕) ความโปร่งใส (Transparency)	(๕)	
๕.๑๐ มีการประมาณการราคาถูกต้องตามหลักวิธีการงบประมาณ	การประมาณการราคาเพื่อการพัฒนาต้องให้สอดคล้องกับโครงการถูกต้องตามหลักวิชาการทางช่าง หลักของราคากลาง ราคากลางท้องถิ่น มีความโปร่งใสในการกำหนดราคาและตรวจสอบได้ในเชิงประจักษ์	(๕)	
๕.๑๑ มีการกำหนดตัวชี้วัด (KPI) และสอดคล้องกับวัตถุประสงค์และผลที่คาดว่าจะได้รับ	มีการกำหนดดัชนีชี้วัดผลงาน (Key Performance Indicator : KPI) ที่ สามารถวัดได้ (measurable) ใช้บอกประสิทธิผล (effectiveness) ใช้บอกประสิทธิภาพ (efficiency) ได้ เช่น การกำหนดความพึงพอใจ การกำหนดร้อยละ การกำหนดอันเกิดจากผลของวัตถุประสงค์ที่เกิดขึ้นที่ได้รับ (การคาดการณ์ คาดว่าจะได้รับ)	(๕)	
๕.๑๒ ผลที่คาดว่าจะได้รับสอดคล้องกับวัตถุประสงค์	ผลที่ได้รับเป็นสิ่งที่เกิดขึ้นได้จริงจากการดำเนินการตามโครงการพัฒนา ซึ่งสอดคล้องกับวัตถุประสงค์ที่ตั้งไว้ การได้ผลหรือผลที่เกิดขึ้นจะต้องเท่ากับวัตถุประสงค์หรือมากกว่าวัตถุประสงค์ ซึ่งการเขียนวัตถุประสงค์ ควรคำนึงถึง (๑) ความเป็นไปได้และมีความเฉพาะเจาะจง ในการดำเนินงานตามโครงการ (๒) วัดและประเมินผลระดับของความสำเร็จได้ (๓) ระบุสิ่งที่ต้องการดำเนินงานอย่างชัดเจนและเฉพาะเจาะจงมากที่สุด และสามารถปฏิบัติได้ (๔) เป็นเหตุเป็นผล สอดคล้องกับความเป็นจริง (๕) ส่งผลต่อการบ่งบอกเวลาได้	(๕)	
รวมคะแนน		๑๐๐	

๓. สรุปผลการพัฒนาท้องถิ่น

การวัดผลในเชิงปริมาณและเชิงคุณภาพ

โดยใช้รูปแบบเชิงพรรณนา ซึ่งสามารถแสดงได้ทั้งการอธิบายเชิงสถิติ รูปภาพ กราฟ ข้อมูลต่าง ๆ จากเลือกใช้แบบสำหรับการติดตามและประเมินผลเชิงปริมาณและคุณภาพ

๑. ใช้แบบสำหรับการติดตามและประเมินผลเชิงปริมาณและคุณภาพ

(๑) แบบตัวบ่งชี้การปฏิบัติงาน (Performance Indicators)

(๒) แบบบัตรคะแนน (Scorecard Model) แบบบัตรคะแนน หรือ Scorecard Model ของ Kaplan & Norton

(๓) แบบมุ่งวัดผลสัมฤทธิ์ (Result Framework Model (RF))

(๔) แบบเชิงเหตุผล (Logical Model) ตัวแบบเชิงเหตุผล หรือ Logical Model

(๕) แบบวัดกระบวนการปฏิบัติงาน (Process Performance Measurement System (PPMS)) ระบบการวัดกระบวนการปฏิบัติงานหรือ PPMS

(๖) แบบการประเมินโดยใช้วิธีการแก้ปัญหาหรือเรียนรู้จากปัญหาที่เกิดขึ้นหรือ Problem-Solving Method

(๗) แบบการประเมินแบบมีส่วนร่วม (Participatory Methods)

(๘) แบบการประเมินผลกระทบ (Impact Evaluation)

(๙) แบบการประเมินความเสี่ยง (Risk Assessment Model)

(๑๐) แบบการประเมินตนเอง (Self-assessment Model) และ

(๑๑) แบบอื่น ๆ ที่องค์กรปกครองส่วนท้องถิ่นกำหนดขึ้น ทั้งนี้ต้องอยู่ภายใต้กรอบตามข้อ (๑)-(๑๐) หรือเป็นแบบผสมก็ได้

๒. เชิงปริมาณ (Quantity) คุณภาพ (Quality) ผลที่ได้จริง ๆ คืออะไร ค่าใช้จ่าย (Cost) เวลา (Time) เป็นไปตามที่กำหนดไว้หรือไม่

๗.๓ ประชาชนได้ประโยชน์อย่างไรหรือราชการได้ประโยชน์อย่างไร

๗.๔ วัดผลนั้นได้จริงหรือไม่ หรือวัดได้เท่าไร (Key Performance Indicators : KPIs)

๗.๕ ผลกระทบ (Impact)

๔. ข้อเสนอแนะในการจัดทำแผนพัฒนาท้องถิ่นในอนาคต

๔.๑ ผลกระทบนำไปสู่ออนาคต

- ๑) เกิดการพัฒนาที่ล่าช้า เพราะการดำเนินงานต่าง ๆ ขององค์กรปกครองส่วนท้องถิ่นต้องผ่านกระบวนการหลายขั้นตอน สลับซับซ้อน
- ๒) ประชาชนอาจเกิดความเบื่อหน่ายกับกระบวนการจัดทำแผนพัฒนาท้องถิ่นที่มีความยุ่งยากมากขึ้น
- ๓) ปัญหาอาจไม่ได้รับการแก้ไขอย่างตรงจุด เพราะข้อจำกัดของระเบียบ/กฎหมาย ที่ปฏิบัติได้ยาก และบางเรื่องอาจไม่สามารถปฏิบัติได้

๔.๒ ข้อเสนอแนะ ผลจากการพัฒนา

- ๑) การจัดทำแผนพัฒนาท้องถิ่น ควรพิจารณายุทธศาสตร์การพัฒนามาเป็นกรอบในการจัดทำแผนพัฒนาท้องถิ่นและให้มีความสอดคล้องกัน
- ๒) การจัดทำแผนพัฒนาท้องถิ่น ควรพิจารณางบประมาณและคำนึงถึงสถานการณ์คลังในการพิจารณาโครงการ/กิจกรรม ที่จะบรรจุในแผนพัฒนาท้องถิ่นสี่ปี
- ๓) องค์กรบริหารส่วนตำบลควรพิจารณาตั้งงบประมาณให้เพียงพอและเหมาะสมกับภารกิจในแต่ละด้านที่จะดำเนินการ ซึ่งจะช่วยลดปัญหาในการโอนเพิ่ม โอนลด รวมถึงการโอนงบประมาณเพื่อตั้งจ่ายเป็นรายการใหม่